

D 7311 A  
ISSN 0936-5818

Schutzgebühr monatlich DM 30,25  
einschließlich Versandkosten,  
Einzelpreis DM 1,25  
zuzüglich Versandkosten

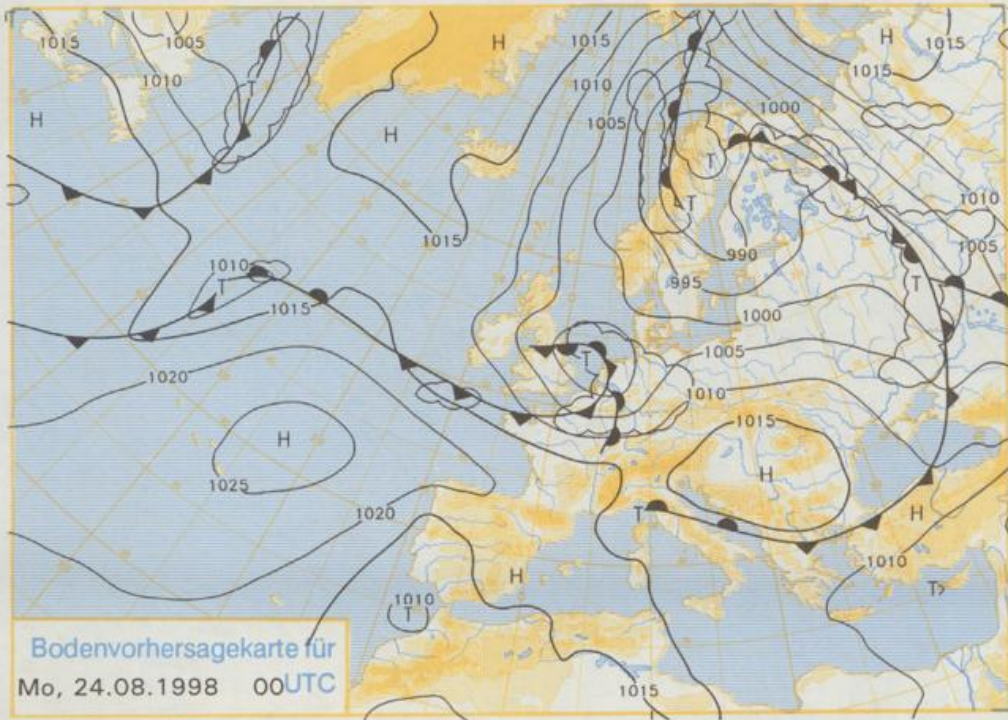
Druck und Verlag: Deutscher Wetterdienst  
Frankfurter Straße 135, 63067 Offenbach  
Postanschrift: 63004 (Postfach), Telefon: (069) 80 62 - 22 83  
Telefax: 4152871, Telefax: (069) 80 62 - 24 84  
LZB: 8LZ 505 000 00 - Kto.-Nr.: 505 01004

Erscheint täglich; nur Postbezug

Jahrgang 1998

Samstag, den 22. August

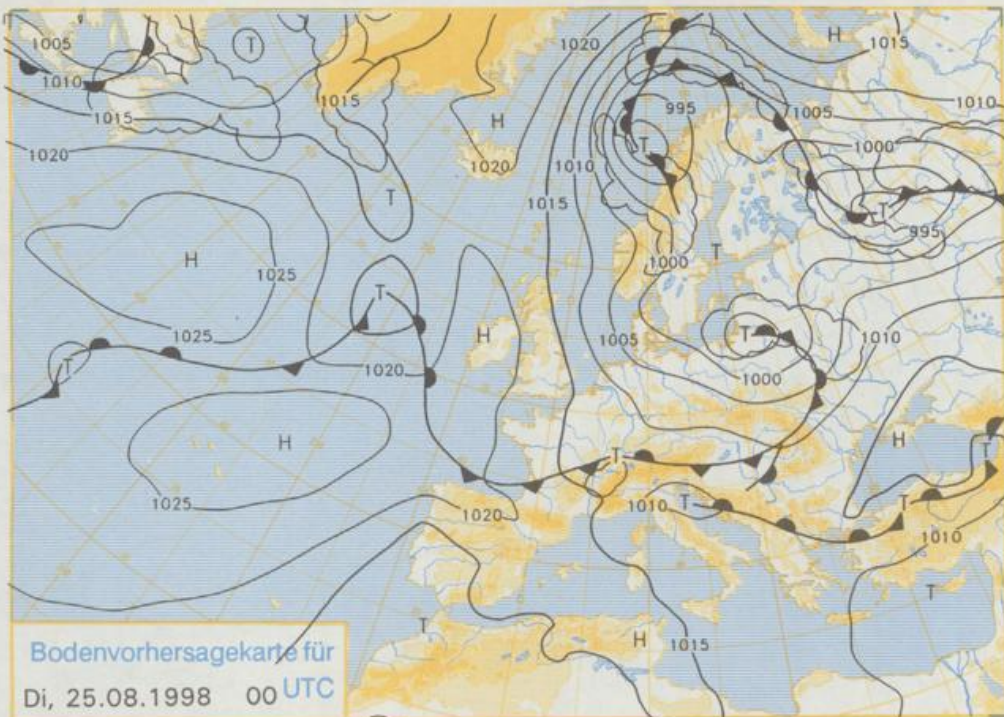
Nummer: 234



### Deutschland-Vorhersage für Montag, 24.08.98

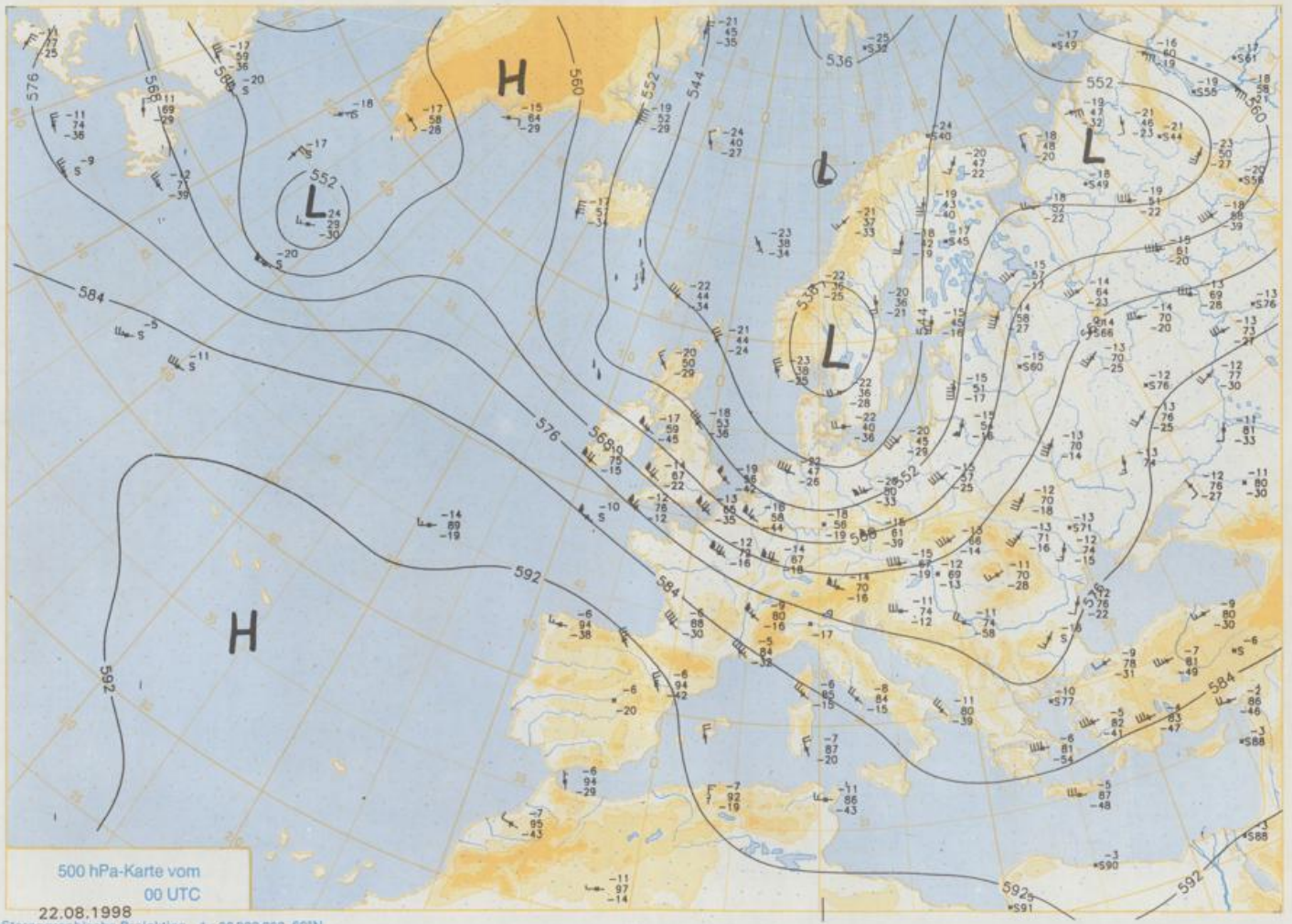
Am Montag zieht ein Tief mit seinem Frontensystem über den äußersten Norden Deutschlands hinweg. Die Tiefsttemperaturen am Morgen liegen zwischen 9 und 15°C. Nur südlich der Donau ist es am Vormittag noch wolkig und trocken, sonst ist morgens und vormittags verbreitet mit Regen, im Westen bereits vielfach mit Schauern, zu rechnen. Im Tagesverlauf geht der Regen bei wechselnder Bewölkung von Westen in Schauer über. Teilweise gibt es auch Gewitter. Der Wind ist meist mäßig bis frisch, örtlich auch stark. Er kommt anfangs vorwiegend aus Südwest, im Norden aus Südost, und dreht später auf West bis Nordwest. In Böen wird auch Sturmstärke erreicht. Die Tageshöchsttemperaturen erreichen Werte zwischen 16 und 22°C.

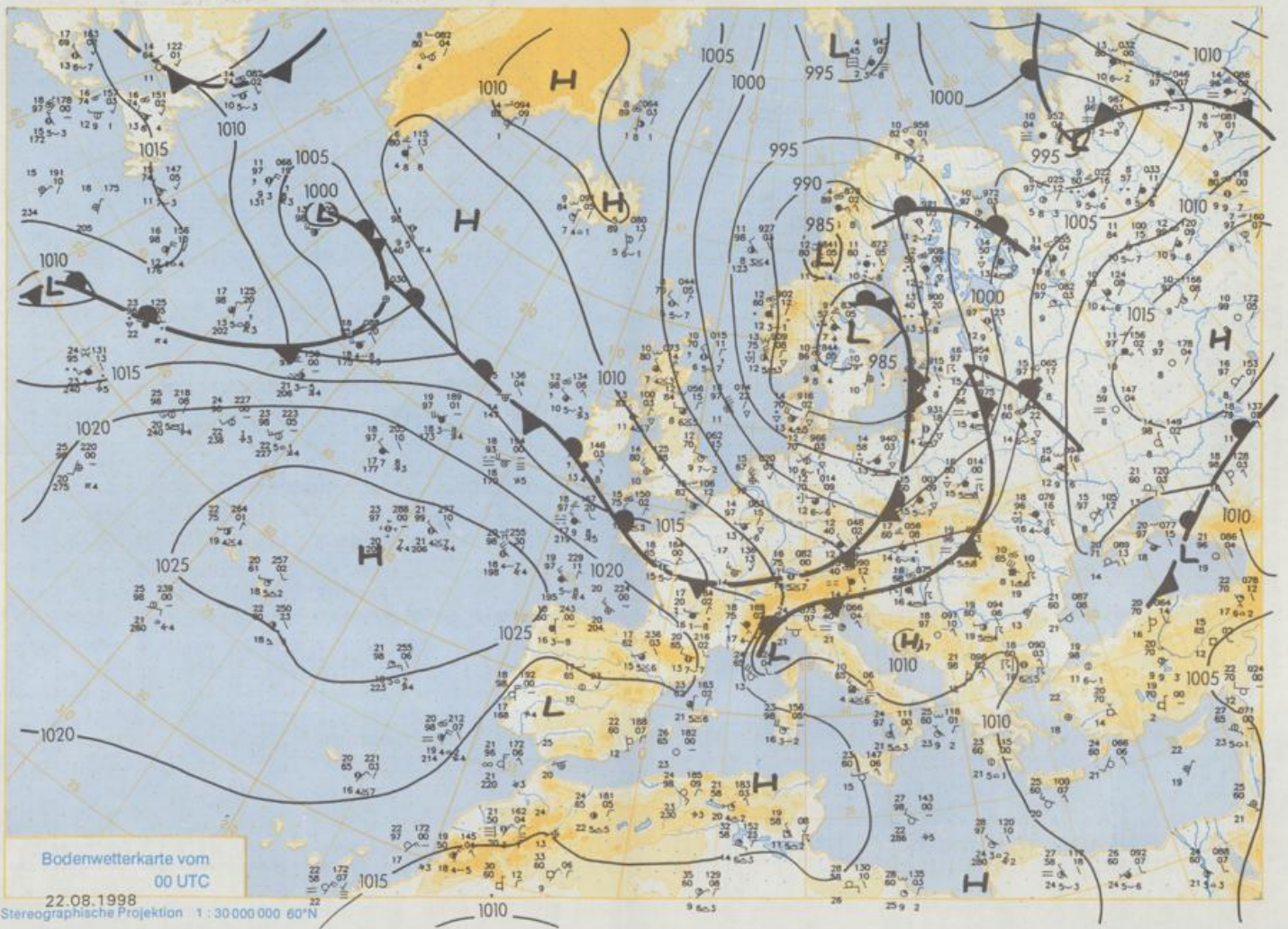
Stereographische Projektion 1 : 60 000 000 60°N



### Weitere Aussichten für Dienstag, 25.08.98

Im Norden und Osten sowie an den Alpen noch weitere Schauer oder Gewitter, sonst wechselnd bewölkt und kaum Regen. Kühl, vor allem im Norden und Osten stark windig.





Wettermeldungen von Samstag, dem 22. August 1998 06 UTC

Deutschland

Station	Bar.- höhe (m)	Luftdr. red.NN (hPa)	Wetter	Wind km/h	Temperaturen (Grad C)					Nacht 2 m 5 cm	Sonne Vort. Std.	RR 24h mm	Schnee höhe cm	Extremwerte der Lufttemperatur in der Dekade vom 21.08. bis 31.08.				
					Luft 2 m	Tau- punkt	Max	Mittel Vortag	Min					seit Tmax	Datum	Trmin	Datum	
Helgoland	8	999.4	wolkig	WNW	61	15.3	11.6	17.5	15.6	13.5	12	4.1	32	1952	25.9	25.08.1997	9.0	25.08.1956
List / Sylt	29	996.7	wolkig	WNW	48	14.2	10.7	17.2	15.0	12.8	11	3.3	4	1937	28.8	25.08.1997	9.4	30.08.1986
Leck	17	997.1	leicht bew.	WNW	28	13.1	10.6	17.9	14.3	12.5	11	2.3	13	1974	31.0	22.08.1995	2.8	31.08.1993
Husum	37	997.9	wolkig	W	22	13.5	11.8	17.3	13.5	10.5	11	2.9	27					
Schleswig	48	997.8	wolkig	W	18	12.5	10.9	17.7	13.7	11.5	10	1.4	16	1947	30.7	23.08.1995	4.8	29.08.1948
Kiel	31	997.4	leicht bew.	WSW	17	12.1	10.6	17.0	14.0	11.2	11	1.8	9	1940	32.3	27.08.1964	4.9	22.08.1964
Westermarckd.	8	996.2	wolkig	W	46	14.3	11.6	17.0	15.4	13.7	12	1.5	5	1948	32.1	27.08.1964	5.6	25.08.1956
Arkona	42	994.5	stark bew.	WSW	33	12.2	11.0	16.7	14.6	12.1	11		5	1951	30.1	27.08.1964	7.8	23.08.1964
Norderney	16	1001.7	wolkig	WNW	46	15.3	10.9	17.5	15.0	13.0	11	2.7	11	1947	30.5	27.08.1964	8.9	24.08.1956
Bremerhaven	11	1000.9	Schauer	W	31	13.6	12.2	17.8	14.7	13.1	12	1.1	12	1949	32.0	25.08.1997	7.5	25.08.1966
Cuxhaven	12	999.7	wolkig	WNW	31	14.8	10.5	17.7	14.7	13.1	11	3.0	14	1946	32.1	25.08.1997	7.6	25.08.1956
Humburg/Flugh.	15	999.6	stark bew.	WSW	18	12.4	11.3	17.1	14.0	11.8	11	0.4	18	1891	35.7	21.08.1943	1.8	22.08.1964
Lübeck	15	998.6	Schauer	WSW	21	12.3	12.1	16.9	14.1	11.6	10	0.3	12	1890	34.5	21.08.1943	3.6	21.08.1949
Boltenhagen	17	997.8	wolkig	WSW	28	12.3	11.3	16.0	14.3	11.7	11	0.1	6	1951	33.3	27.08.1964	4.3	22.08.1964
Schwerin	68	998.7	stark bew.	WSW	26	12.0	10.8	15.6	14.3	11.5	11	0.2	7	1946	32.5	25.08.1997	5.7	23.08.1973
Warnemünde	10	995.7	stark bew.	WSW	24	13.0	10.9	16.6	15.8	12.6	12	0.1	6	1951	33.5	27.08.1964	6.5	22.08.1964
Teterow	50	997.8	wolkig	WSW	30	12.7	11.3	17.4	14.8	12.1	11		11	1947	33.5	23.08.1995	5.2	22.08.1964
Berth	7	995.3	Schauer	SW	17	12.7	11.1	17.4	14.9	12.1	11		7	1967	32.9	25.08.1997	3.5	23.08.1973
Greifswald	6	996.5	stark bew.	WSW	26	12.8	10.7	17.6	14.9	11.6	10		4	1951	32.4	27.08.1964	4.2	23.08.1964
Ueckermünde	7	998.0	wolkig	SW	28	12.9	10.2	17.6	15.2	11.6	11		7	1951	32.4	30.08.1951	2.4	23.08.1964
Emden	5	1002.3	leicht bew.	W	18	13.8	11.0	17.7	14.4	12.3	11	1.0	17	1947	32.4	27.08.1964	4.4	22.08.1964
Oldenburg	20	1001.6	leicht bew.	W	15	13.2	11.6	17.1	13.8	11.6	10	1.9	12					
Bremen/Flugh.	5	1002.3	leicht bew.	W	22	12.5	11.5	18.3	14.2	11.5	10	1.1	9	1890	36.0	21.08.1943	3.4	26.08.1980
Soltau	78	1001.9	wolkig	W	18	11.6	10.7	16.4	13.7	11.1	10	0.6	18	1947	33.4	25.08.1997	2.4	26.08.1980
Boizenburg	46	1000.5	Schauer	W	22	11.8	11.0	15.7	14.0	11.6	11		18	1951	33.2	27.08.1964	4.5	22.08.1964
Lüchow	18	1001.0	stark bew.	WSW	21	12.9	11.3	16.5	14.3	11.9	11		9	1955	33.1	25.08.1997	2.0	23.08.1973
Seehausen/Altm.	23	1000.8	Schauer	WSW	24	12.6	10.8	17.1	14.5	11.6	11		9					
Marnitz	85	999.5	stark bew.	WSW	24	11.7	10.5	16.1	14.2	11.6	11		13	1951	32.5	25.08.1997	4.7	22.08.1964
Neuruppin	39	1000.3	stark bew.	WSW	15	12.7	11.1	17.8	15.4	12.2	12		10	1958	32.5	21.08.1989	4.7	22.08.1973
Neubrandenburg	80	998.2	wolkig	WSW	35	12.5	11.1	17.0	14.9	11.8	11		6					
Angermünde	55	999.3	stark bew.	WSW	28	12.7	10.8	18.8	15.7	12.2	11		7	1951	33.1	21.08.1989	2.1	23.08.1973
Lingen	26	1004.8	wolkig	WSW	9	12.7	11.8	18.3	14.3	11.6	11	1.0	10	1951	33.4	27.08.1964	4.5	31.08.1959
Münst.-Osn./Flugh.	53	1005.5	wolkig	W	18	13.2	11.5	18.4	14.6	11.4	10	1.2	7					
Osnabrück	97	1005.1	wolkig	W	13	12.9	11.2	17.8	14.0	11.8	11	0.9	12	1952	33.9	27.08.1964	4.7	31.08.1959
Diepholz	43	1003.8	leicht bew.	W	21	12.6	11.5	18.4	14.2	11.9	11	0.6	13	1935	35.2	21.08.1943	3.3	31.08.1959
Bad Salzuflen	139	1004.8	stark bew.	WSW	11	12.6	10.8	16.9	14.1	11.0	10	0.8	11	1936	38.0	21.08.1943	3.3	22.08.1964
Hannover/Flugh.	59	1003.0	wolkig	W	18	12.5	10.8	16.5	13.9	11.8	10	0.1	7	1891	36.1	21.08.1943	4.6	22.08.1964
Braunschweig	88	1003.3	stark bew.	WSW	15	12.3	11.2	16.4	13.5	11.8	11		13	1947	33.9	27.08.1964	1.4	23.08.1964
Gardelegen	48	1001.9	stark bew.	WSW	21	12.8	10.3	17.9	14.1	12.0	11		9	1947	33.9	27.08.1964	3.8	26.08.1980
Magdeburg	85	1003.1	stark bew.	WSW	18	12.4	10.4	18.0	15.2	11.8	11		6	1893	37.4	21.08.1943	5.6	28.08.1959
Potsdam	100	1001.8	stark bew.	WSW	30	13.4	11.4	18.8	16.1	12.0	12		6	1876	36.6	21.08.1943	3.5	29.08.1985
Berlin-Temp.	49	1001.1	stark bew.	WSW	26	13.4	11.0	19.2	16.3	12.9	12		4	1947	34.3	28.08.1964	6.0	29.08.1959
Lindenberg	104	1001.5	stark bew.	W	22	13.1	11.2	19.5	15.8	12.1	12		7					
Manschnow	16	999.9	leicht bew.	WSW	18	13.1	11.6	22.3	16.6	12.7	12	0.2	4					
Düsseldorf/Flugh.	41	1008.5	leicht bew.	WSW	21	13.4	10.6	18.4	15.0	12.1	10	0.4	13	1869	32.9	25.08.1997	5.0	29.08.1993
Bocholt	24	1006.7	wolkig	WSW	15	13.1	12.1	19.8	14.9	12.1	11	1.1	4	1947	34.7	27.08.1964	3.7	29.08.1993
Essen	161	1008.2	stark bew.	WSW	18	12.5	11.0	16.7	14.1	12.2	11	0.4	12	1935	35.0	23.08.1944	6.0	30.08.1964
Lüdenscheid	392	1007.8	stark bew.	W	21	11.2	10.3	15.1	12.8	10.0	8		15					
Kahler Asten	859	-	in Wolken	WNW	33	7.8	7.7	11.7	9.8	7.7	8		16	1955	28.3	27.08.1964	3.0	30.08.1964
Bad Lippspringe	158	1005.9	bedeckt	W	17	12.6	10.9	15.7	14.1	11.3	10		11	1951	34.0	27.08.1964	3.6	22.08.1973
Kassel	233	1005.9	stark bew.	WNW	11	12.4	10.4	16.5	14.3	11.2	9	0.1	4	1951	34.9	27.08.1964	4.6	29.08.1993
Göttingen	171	1005.9	stark bew.	W	15	12.3	10.9	16.7	13.9	12.0	10		5	1947	33.3	28.08.1964	2.3	21.08.1949
Leinefelde	356	1005.2	Schauer	W	18	11.3	9.8	15.7	13.9	11.3	10		4	1957	32.7	27.08.1964	3.1	29.08.1993
Braunlage	610	1003.9	Schauer	WNW	15	9.3	8.4	12.8	11.0	9.0	9		33	1936	30.8	21.08.1943	2.6	22.08.1973
Brocken	1153	-	Schauer	W	63	5.8	5.6	9.4	7.2	5.1	11		34	1951	25.9	28.08.1964	1.4	25.08.1980
Artern	166	1004.9	stark bew.	WSW	22	12.7	10.6	19.1	16.0	12.5	11		2	1954	34.0	28.08.1964	4.2	26.08.1980
Leipzig/Flugh.	149	1004.3	wolkig	WSW	21	12.6	10.5	19.5	16.9	12.3	11		2	1951	33.9	28.08.1992	5.5	26.08.1980
Wittenberg	106	1002.8	stark bew.	WSW	18	12.8	9.5	18.5	16.4	12.2	11		9	1951	33.6	21.08.1989	4.6	26.08.1980
Oschatz	152	1004.4	wolkig	W	24	12.7	9.6	20.4	16.6	11.9	10	0.1	3					
Dresden/Flugh.	232	1004.2	leicht bew.	WSW	21	12.8	9.6	21.4	16.4	12.3	11	1.6	2	1917	34.8	21.08.1943	5.3	30.08.1947
Doberlug-Kir.	100	1003.3	wolkig	WSW	17	12.5	9.9	20.7	16.4	12.0	10	0.2	4	1951	34.7	28.08.1992	1.2	23.08.1976
Cottbus	70	1002.5	wolkig	W	21	13.3	12.2	22.1	16.5	12.5	11	1.2	3	1951	34.9	27.08.1960	3.2	23.08.1976
Görlitz	238	1003.0	leicht bew.	W	18	12.7	9.7	24.4	16.3	12.5	11	3.7	5	1951	33.8	29.08.1992	4.1	23.08.1976
Aachen	205	1009.2	wolkig	WSW	11	13.0	10.7	16.3	14.7	12.6								