

Amtsblatt des Deutschen Wetterdienstes

D 7311 A
ISSN 0936-5818
Schutzgebühr monatlich DM 30,25
einschließlich Versandkosten,
Einzelpreis DM 1,25
zuzüglich Versandkosten

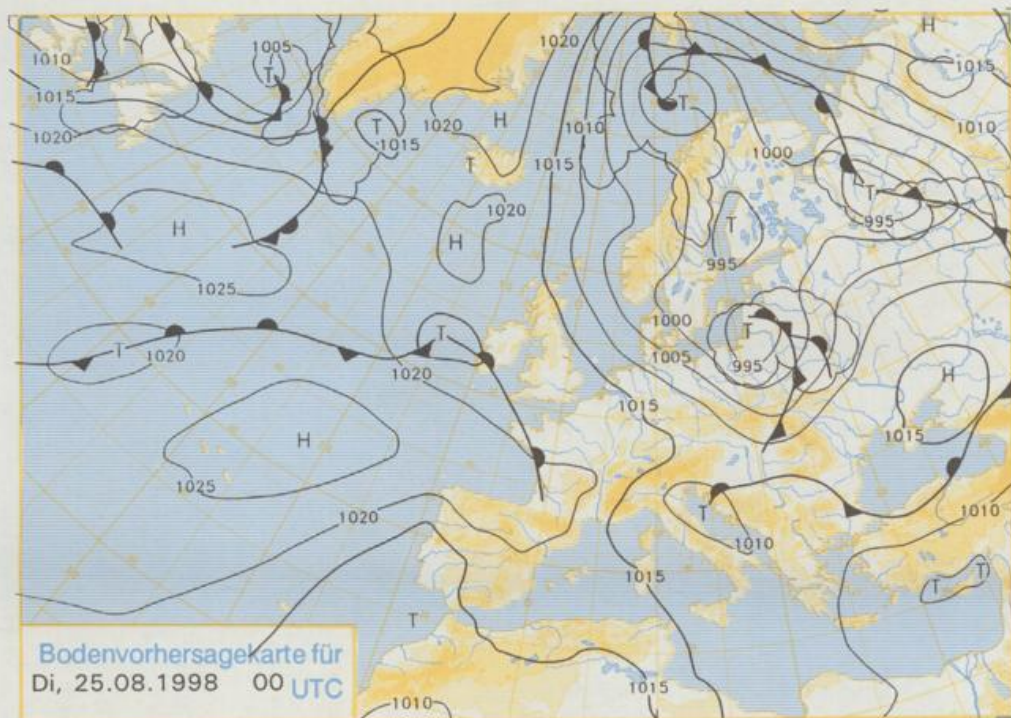
Druck und Verlag: Deutscher Wetterdienst
Frankfurter Straße 135, 63087 Offenbach
Postanschrift: 63004 (Postfach), Telefon: (069) 80 62 - 22 83
Telex: 4152871, Telefax: (069) 80 62 - 24 84
LZB: BLZ 505 000 00 Kro.-Nr.: 505 01004

Erscheint täglich; nur Postbezug

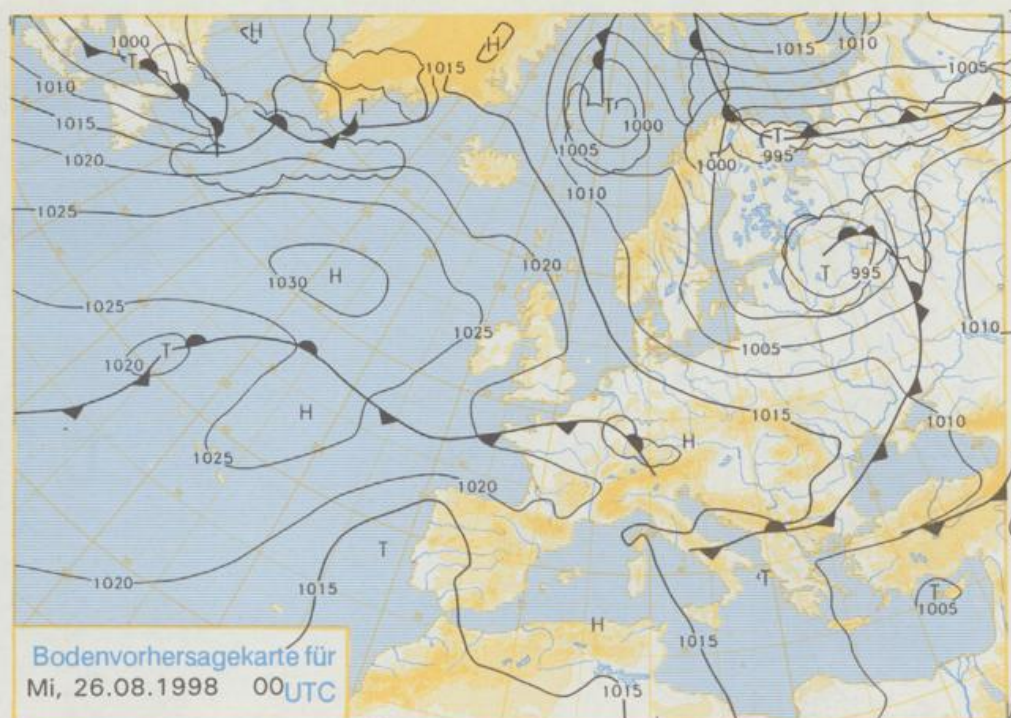
Jahrgang 1998

Sonntag, den 23. August

Nummer: 235



Stereographische Projektion 1 : 60 000 000 60°N



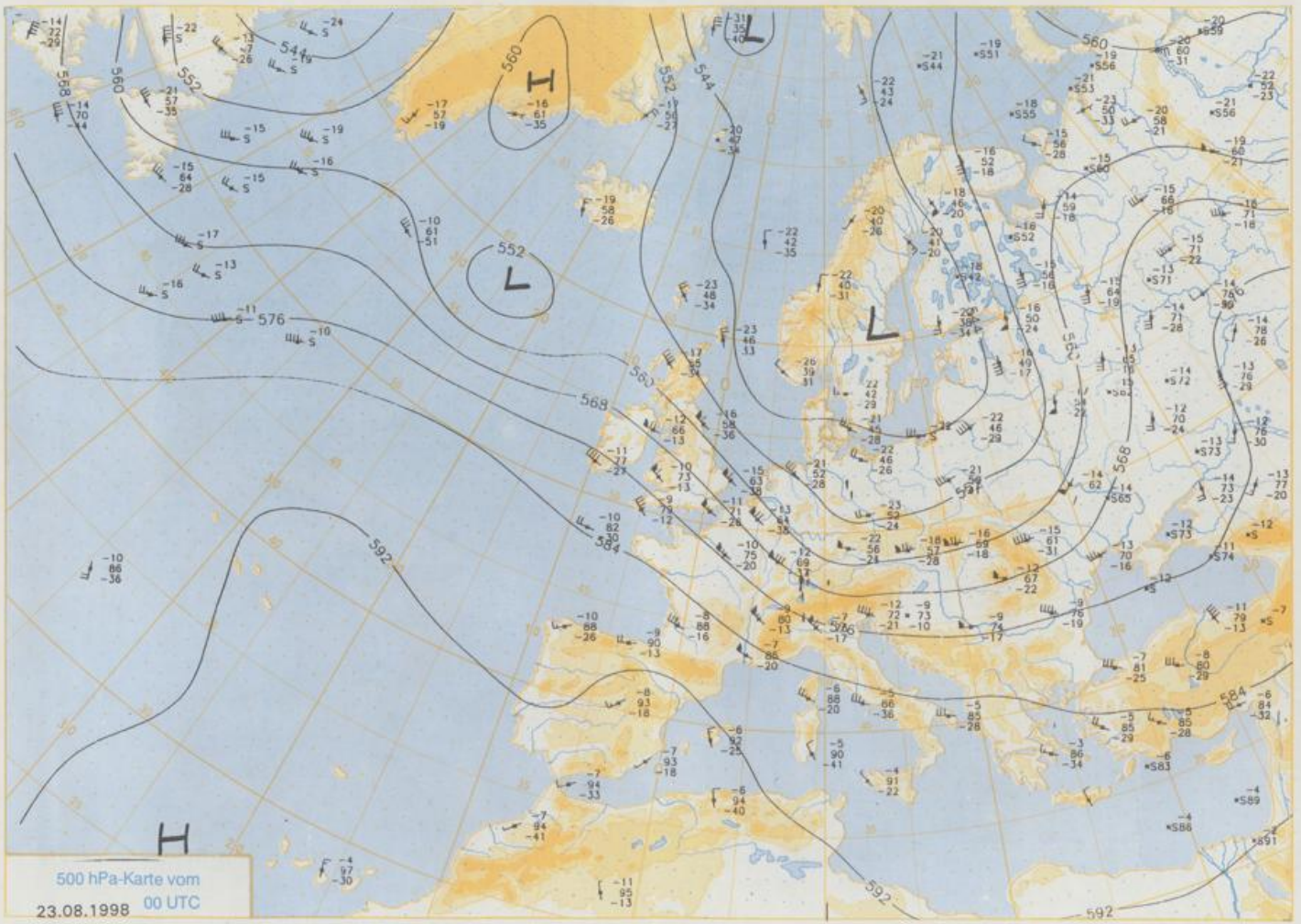
Deutschland-Vorhersage für Dienstag, 25.08.98

Auf der Rückseite des abziehenden Sturmtiefs über dem Baltikum wird Meeresluft polaren Ursprungs nach Deutschland geführt. Dabei baut sich ein schwacher Zwischenhochkeil auf. Wolkenfelder der nach Frankreich ziehenden Welle beeinflussen das Wetter im Vorhersagegebiet.

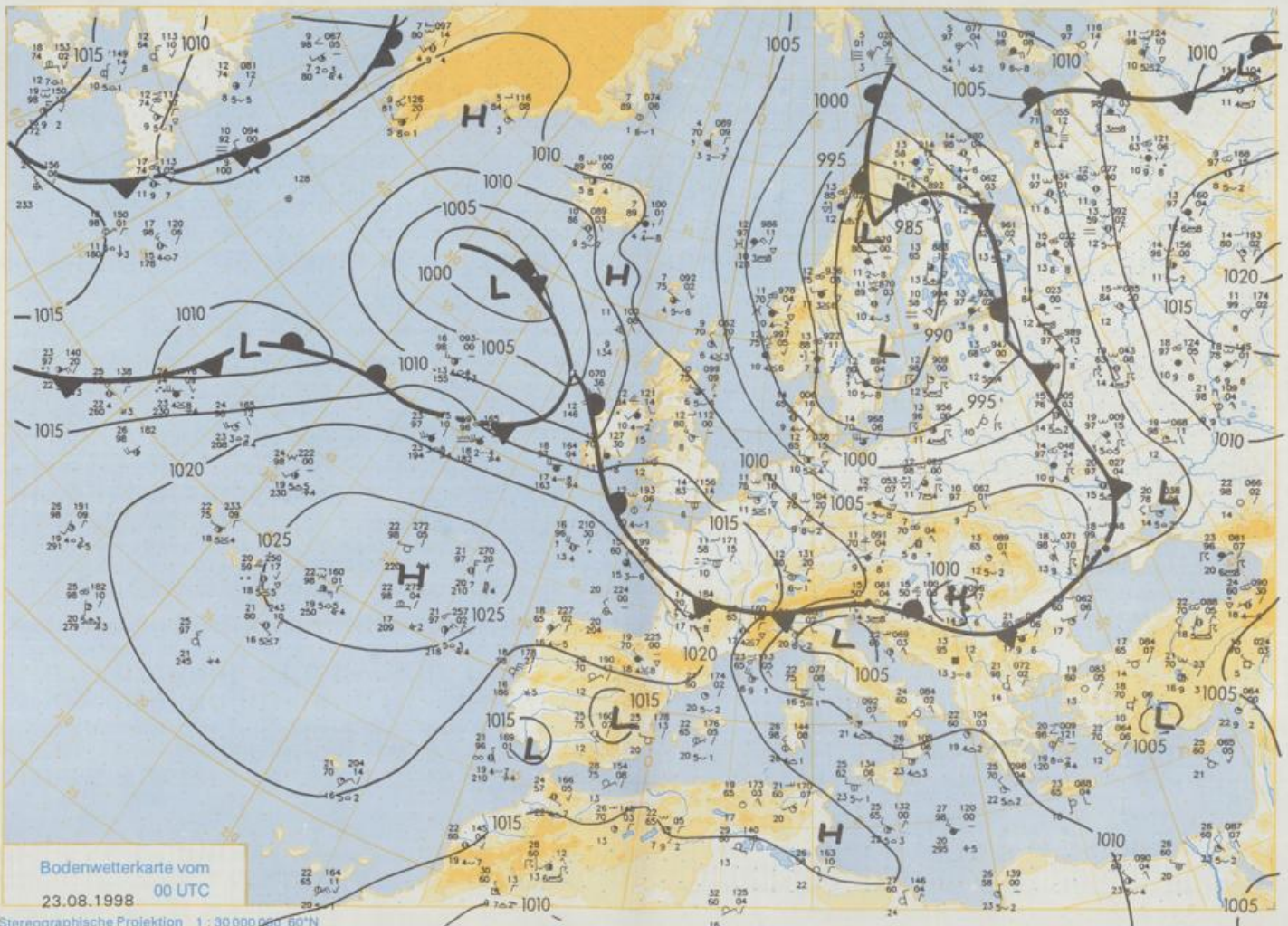
Es überwiegt wolkiges Wetter, nur gebietsweise lockern die tieferen Wolken auf. An der Küste kommt es zu etwas Regen oder zu einzelnen Schauern. Nach Frühtemperaturen zwischen 7 und 12°C steigen die Tagestemperaturen auf 15 bis 20°C. Der Wind weht im Norden und im Osten mäßig bis frisch, in Böen wird er stark, an der Küste auch stürmisch. Im Süden ist er meist nur schwach bis mäßig. Nur auf den Bergen werden dort starke bis stürmische Böen erwartet.

Weitere Aussichten für Mittwoch, 26.08.98

Meist stark bewölkt, und zeitweise etwas Regen oder einzelne Schauer. Wenig Temperaturänderung. Abnehmender Wind.



Stereographische Projektion 1 : 30 000 000 60°N



Bodenwetterkarte vom

23.08.1998 00 UTC

Stereographische Projektion 1 : 30 000 000 60°N

Wettermeldungen von Sonntag, dem 23. August 1998 06 UTC

Deutschland

Station	Bar.-höhe (m)	Luftdr. red.NN (hPa)	Wetter	Wind km/h	Temperaturen (Grad C)					Sonne Vort. Std.	RR 24h mm	Schnee höhe cm	Extremwerte der Lufttemperatur in der Dekade vom 21.08. bis 31.08.					
					Luft 2 m	Teu-punkt	Max Vortag	Mittel	Min 5 cm				Nacht 2 m	Tmax Datum	Tmin Datum			
Helgoland	8	1006.7	stark bew.	W	65	15.1	10.8	16.1	14.8	13.5	12	6.5	0.3	1952	25.9	25.08.1997	9.0	25.08.1956
List / Sylt	29	1003.7	wolkig	WNW	44	12.8	8.7	16.5	14.3	10.8	10	3.3	4	1937	28.8	25.08.1997	9.4	30.08.1986
Leck	17	1004.7	stark bew.	W	24	11.7	9.6	16.5	13.1	11.0	9	4.2	6	1974	31.0	22.08.1995	2.8	31.08.1983
Husum	37	1005.4	Schauer	W	24	10.4	9.4	16.0	13.3	10.4	10	5.9	6					
Schleswig	48	1005.1	stark bew.	SW	15	11.7	9.8	17.1	13.0	10.5	9	5.1	0.8	1947	30.7	23.08.1995	4.8	29.08.1948
Kiel	31	1005.1	wolkig	SW	18	12.0	8.2	17.0	14.0	10.3	9	7.9	2	1940	32.3	27.08.1964	4.9	22.08.1964
Westermarkdf.	8	1004.0	wolkig	WSW	44	13.6	9.8	16.6	14.8	13.3	12	5.3	2	1948	32.1	27.08.1964	5.6	25.08.1956
Arkona	42	1002.6	leicht bew.	W	46	13.2	8.9	17.1	14.4	12.8	12	6.3	2	1951	30.1	27.08.1964	7.8	23.08.1964
Norderney	16	1008.7	wolkig	W	41	14.8	10.0	16.2	14.6	13.3	12	3.5	3	1947	30.5	27.08.1964	8.9	24.08.1956
Brämehaven	11	1008.6	stark bew.	WSW	28	12.8	10.2	16.6	14.3	12.3	12	3.9	6	1949	32.0	25.08.1997	7.5	25.08.1966
Cuxhaven	12	1007.3	stark bew.	W	24	14.2	9.7	16.8	14.7	12.9	11	5.2	2	1946	32.1	25.08.1997	7.6	25.08.1956
Hamburg/Flugh.	15	1007.4	wolkig	WSW	17	11.6	9.7	17.3	13.6	10.9	10	3.9	8	1891	35.7	21.08.1943	1.8	22.08.1964
Lübeck	15	1006.4	wolkig	WSW	17	11.2	10.4	18.9	14.0	10.8	10	6.2	2	1890	34.5	21.08.1943	3.6	21.08.1949
Boltenhagen	17	1005.7	leicht bew.	WSW	26	11.8	10.2	17.8	14.3	11.0	10	5.6	0.3	1951	33.3	27.08.1964	4.3	22.08.1964
Schwerin	68	1006.7	leicht bew.	WSW	18	11.0	9.7	17.2	13.2	10.8	10	4.5	1	1946	32.5	25.08.1997	5.7	23.08.1973
Warnemünde	10	1004.2	wolkig	W	33	13.6	9.6	17.6	14.8	13.1	12	3.7	6	1951	33.5	27.08.1964	6.5	22.08.1964
Teterow	50	1005.7	wolkig	WSW	24	11.6	10.1	17.6	12.8	11.2	10	5.5	5	1947	33.5	23.08.1964	5.2	22.08.1964
Barth	7	1003.8	leicht bew.	W	30	13.5	8.2	17.3	14.6	12.8	12	5.0	5	1967	32.9	25.08.1997	3.5	23.08.1973
Greifswald	6	1004.3	wolkig	WSW	18	11.8	10.6	17.3	13.3	11.3	10	3.2	9	1951	32.4	27.08.1964	4.2	23.08.1964
Ueckermünde	7	1005.3	wolkig	WSW	22	11.9	9.2	17.9	13.4	11.3	10	5.0	4	1951	32.4	30.08.1951	2.4	23.08.1964
Emden	5	1009.5	leicht bew.	WSW	18	12.0	8.8	16.7	14.0	11.0	9	2.3	4	1947	32.4	27.08.1964	4.4	22.08.1964
Oldenburger	20	1009.5	wolkig	WSW	13	11.1	8.7	17.1	12.2	10.5	9	4.9	2					
Bremen/Flugh.	5	1009.9	stark bew.	WSW	24	11.4	9.0	18.1	13.0	10.4	9	4.6	2	1890	36.0	21.08.1943	3.4	26.08.1980
Soltau	78	1009.6	leicht bew.	W	21	10.8	9.2	18.2	12.4	9.9	9	2.4	3	1947	33.4	25.08.1997	2.4	26.08.1980
Boizenburg	46	1008.3	wolkig	W	21	11.1	9.7	16.7	12.9	10.5	9	3.9	3	1951	33.2	27.08.1964	4.5	22.08.1964
Lüchow	18	1008.9	stark bew.	WSW	18	11.6	10.3	19.1	12.6	10.7	10	3.1	3	1955	33.1	25.08.1997	2.0	23.08.1973
Seehausen/Altm.	23	1008.5	wolkig	WSW	22	11.7	9.5	18.9	12.6	10.6	10	3.0	5					
Marnitz	85	1007.4	wolkig	WSW	18	11.1	9.8	17.5	13.0	10.5	10	4.0	0.6	1951	32.5	25.08.1997	4.7	22.08.1964
Neuruppin	39	1007.9	wolkig	W	15	11.3	9.5	18.5	13.3	11.0	10	2.0	2	1958	32.5	21.08.1989	4.7	22.08.1973
Neubrandenburg	80	1005.8	leicht bew.	W	35	11.8	9.4	18.6	13.1	11.3	10	4.8	4					
Angermünde	55	1006.5	stark bew.	W	28	12.0	9.6	17.9	13.2	10.9	10	3.2	3	1951	33.1	21.08.1989	2.1	23.08.1973
Lingen	26	1012.0	leicht bew.	SW	8	10.2	9.5	17.6	13.0	9.9	9	2.9	5	1951	33.4	27.08.1964	4.5	31.08.1959
Münst.-Osn./Flugh.	53	1012.7	wolkig	WSW	15	11.3	9.5	18.8	13.4	10.1	9	2.4	2					
Osnabrück	97	1012.4	wolkig	WSW	13	11.0	9.6	18.0	14.0	10.3	9	2.7	2	1952	33.9	27.08.1964	4.7	31.08.1959
Diepholz	43	1011.4	leicht bew.	WSW	17	10.9	9.2	17.7	12.7	10.5	9	2.6	6	1952	33.5	27.08.1964	2.2	31.08.1959
Bad Salzuflen	139	1012.2	leicht bew.	WSW	13	10.6	9.4	16.6	13.2	9.8	9	1.6	15	1935	35.2	21.08.1943	3.3	31.08.1959
Hannover/Flugh.	59	1010.6	wolkig	WSW	17	11.7	9.2	18.0	12.8	11.2	10	2.9	1	1936	38.0	21.08.1943	3.3	22.08.1964
Braunschweig	88	1011.1	wolkig	WSW	18	11.6	9.7	18.3	12.6	11.2	10	2.5	0.8	1891	36.1	21.08.1943	4.6	22.08.1964
Gardelegen	48	1009.6	stark bew.	W	22	11.9	9.0	19.5	14.4	10.6	9	4.0	0.1	1947	33.9	27.08.1964	1.4	23.08.1964
Magdeburg	85	1010.6	wolkig	W	18	11.3	8.8	19.2	13.2	10.4	9	3.8	0.4	1947	33.9	27.08.1964	3.8	26.08.1980
Potsdam	100	1009.1	stark bew.	W	28	11.6	9.5	20.5	14.8	10.7	10	3.9	0.0	1893	37.4	21.08.1943	5.6	28.08.1989
Berlin-Temp.	49	1008.5	stark bew.	W	26	12.1	9.5	21.0	15.5	11.5	10	4.6	1	1876	36.6	21.08.1943	3.5	29.08.1989
Lindenberg	104	1008.6	stark bew.	W	26	11.6	9.2	20.0	14.4	11.2	10	4.4	0.2	1947	34.3	28.08.1964	6.0	29.08.1959
Manschnow	16	1006.8	stark bew.	W	17	12.6	10.1	21.3	15.1	11.6	10	5.5	0.5					
Düsseldorf/Flugh.	41	1014.9	leicht bew.	SW	13	9.4	8.5	17.7	13.2	8.6	7	3.1	9	1969	32.9	25.08.1997	5.0	29.08.1993
Bocholt	24	1013.3	leicht bew.	WSW	11	10.5	9.8	17.8	13.4	8.3	8	3.6	2	1947	34.7	27.08.1964	3.7	29.08.1993
Essen	161	1014.9	wolkig	SSW	15	10.0	9.4	16.1	12.4	8.3	8	2.6	18	1935	35.0	23.08.1944	6.0	30.08.1964
Lüdenscheid	392	1014.7	stark bew.	W	11	9.5	9.1	14.8	10.4	8.1	7	1.5	16					
Kahler Asten	859	-	Sprühregen	W	22	6.4	6.4	10.5	7.5	6.0	6	0.5	8	1955	28.3	27.08.1964	3.0	30.08.1964
Bad Lippspringe	158	1013.2	stark bew.	WSW	17	10.8	10.2	16.7	12.7	10.4	10	1.2	5	1951	34.0	27.08.1964	3.6	22.08.1973
Kassel	233	1013.2	wolkig	SSW	5	9.9	9.2	17.0	12.6	8.6	7	1.9	10	1951	34.9	27.08.1964	4.6	29.08.1993
Göttingen	171	1012.9	stark bew.	WSW	17	11.1	9.6	17.2	13.2	9.0	8	0.4	3	1947	33.3	28.08.1964	2.3	21.08.1949
Leinefelde	356	1012.8	Regen	W	18	9.8	8.4	15.7	11.6	9.5	8	1.2	4	1957	32.7	27.08.1964	3.1	29.08.1993
Braunlage	610	1011.8	stark bew.	W	11	7.8	6.8	12.4	9.4	7.7	7	1.5	7	1936	30.8	21.08.1943	2.6	22.08.1973
Brocken	1153	-	in Wolken	W	54	3.9	3.7	6.8	5.2	3.9	4	0.1	16	1951	25.9	28.08.1964	1.4	25.08.1980
Artern	166	1012.6	Schauer	WSW	18	11.6	9.2	19.0	14.2	9.8	8	2.5	0.9	1954	34.0	28.08.1964	4.2	26.08.1980
Leipzig/Flugh.	149	1011.7	stark bew.	WSW	18	11.7	9.5	18.6	13.8	10.6	9	3.3	2	1951	33.9	28.08.1964	5.5	26.08.1980
Wittenberg	106	1010.2	stark bew.	WSW	15	11.6	9.0	19.6	13.9	10.4	9	3.6	2	1951	33.6	21.08.1989	4.6	26.08.1980
Oschatz	152	1011.7	stark bew.	WSW	22	11.4	9.7	19.6	13.6	10.5	10	3.8	6					
Dresden/Flugh.	232	1011.5	stark bew.	WSW	21	10.9	9.2	18.6	13.4	10.4	9	3.8	6	1917	34.8	21.08.1943	5.3	30.08.1947
Doberlug-Kir.	100	1010.5	bedeckt	WSW	18	11.6	9.0	19.7	14.2	10.9	10	5.2	2	1951	34.7	28.08.1964	1.2	23.08.1976
Cottbus	70	1009.6	wolkig	W	21	12.3	10.6	20.3	15.0	11.6	11	5.8	0.3	1951	34.9	27.08.1964	3.2	23.08.1976
Görlitz	238	1010.1	wolkig	W	21	11.0	8.4	17.0	12.2	10.4	10	4.3	10	1951	33.8	29.08.1992	4.1	23.08.1976
Aachen	205	1015.6	leicht bew.	SSW	5	10.0	9.8	1										