

D 7311 A
ISSN 0936-5818
Schutzgebühr monatlich DM 30,25
einschließlich Versandkosten,
Einzelpreis DM 1,25
zuzüglich Versandkosten

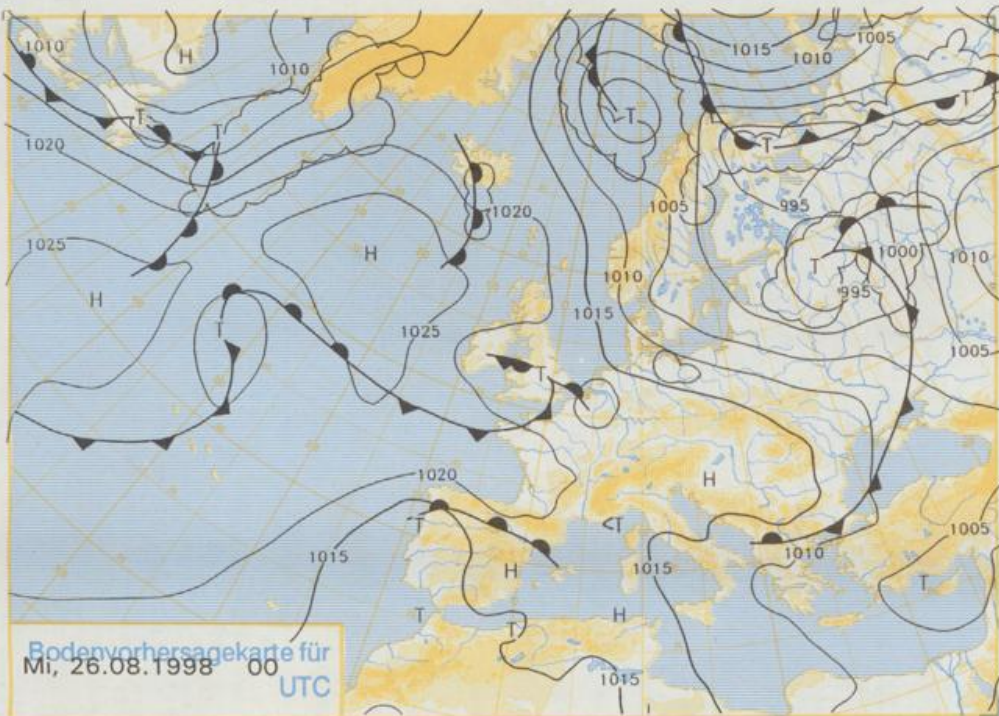
Druck und Verlag: Deutscher Wetterdienst
Frankfurter Straße 135, 63067 Offenbach
Postanschrift: 63004 (Postfach), Telefon: (069) 80 62 - 22 83
Telex: 4152871, Telefax: (069) 80 62 - 24 84
LZB: BLZ 505 000 00 Kto.-Nr.: 505 01004

Erscheint täglich; nur Postbezug

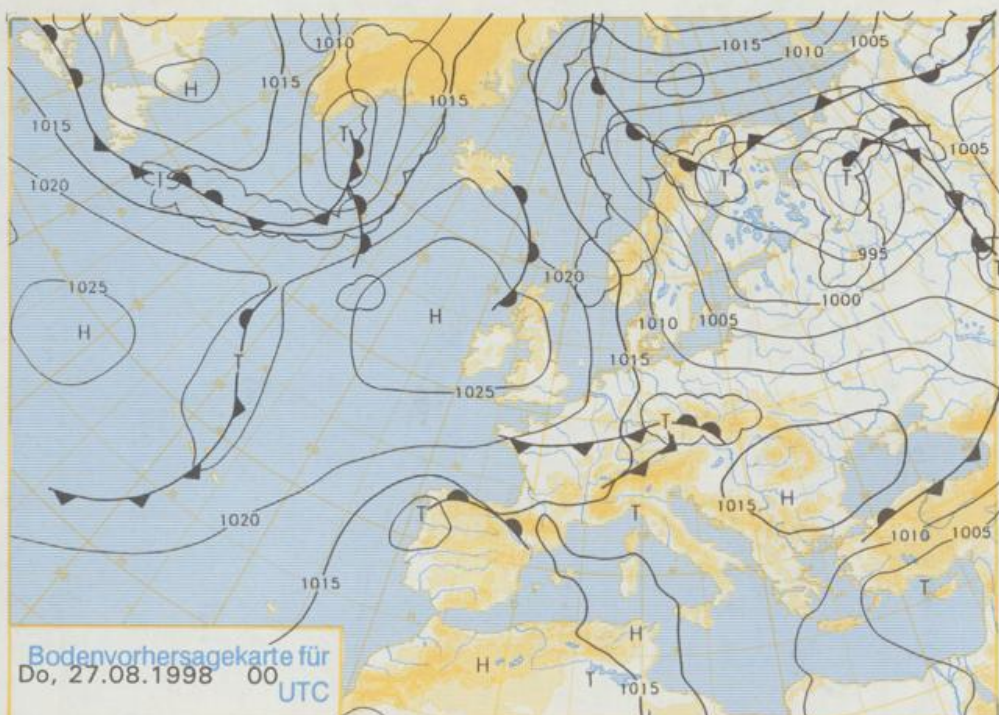
Jahrgang 1998

Montag, den 24. August

Nummer: 236



Stereographische Projektion 1 : 60 000 000 60°N



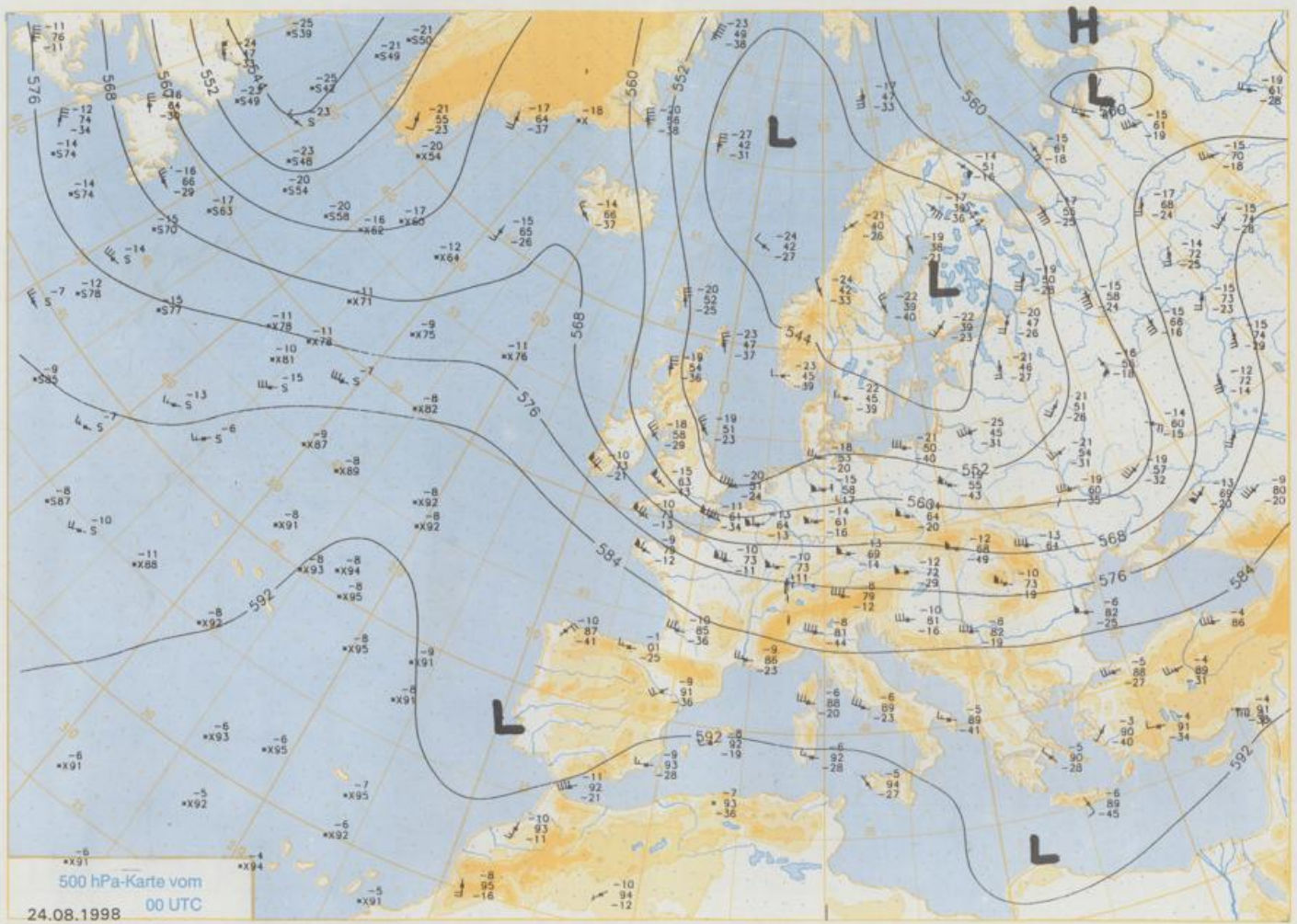
Deutschland-Vorhersage für Mittwoch, 26.08.98

Deutschland verbleibt am Rande des Tiefkomplexes über dem nördlichen Europa im Zustrom kühler und wolkenreicher Luftmassen. Ein Randtief verlagert sich im Tagesverlauf von den Britischen Inseln zum Mittelgebirgsraum.

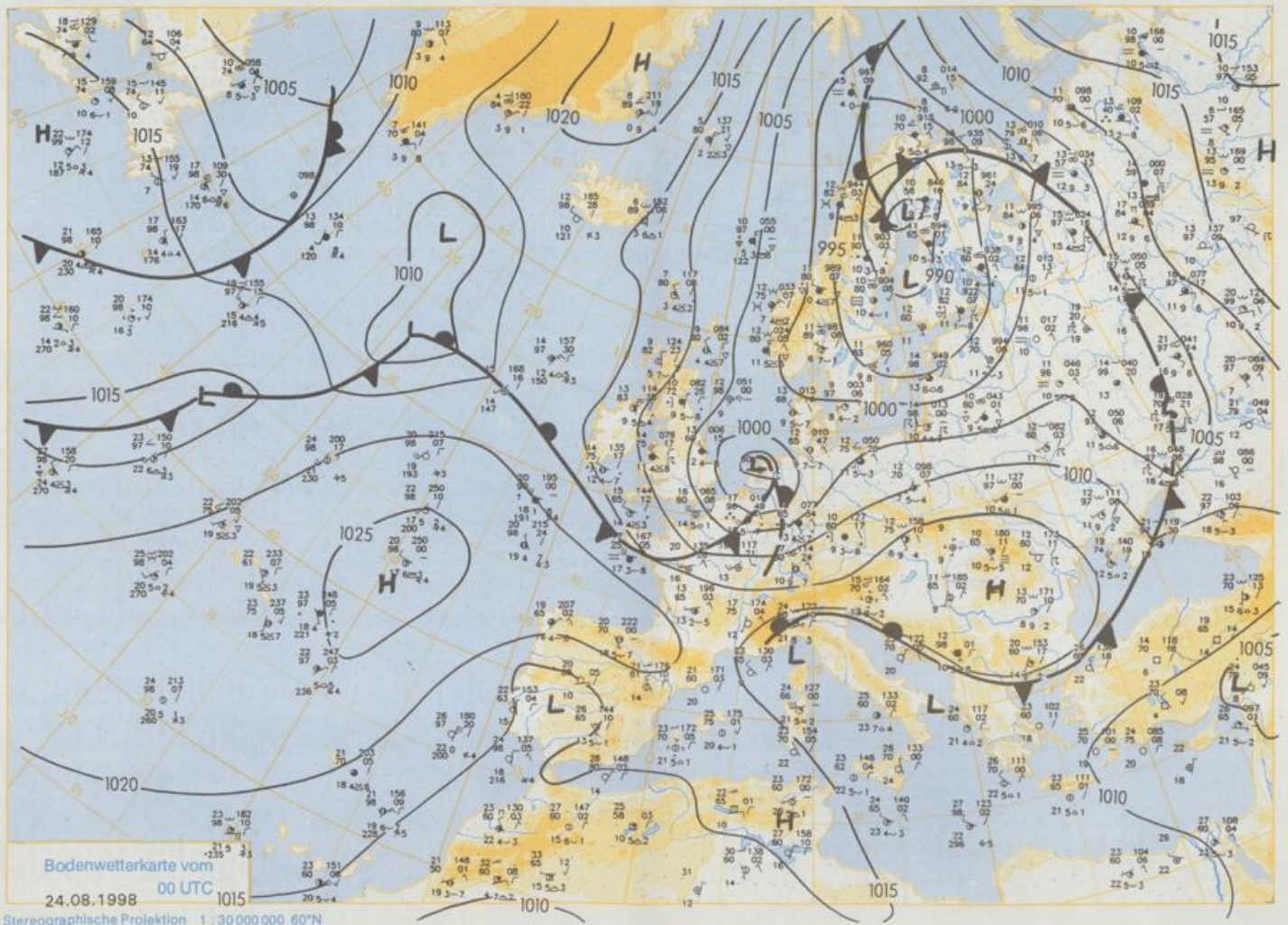
Am Mittwoch ist es vielfach wolkelig bis stark bewölkt. Die größten Chancen auf heitere Abschnitte hat der Süden. Vom Niederrhein greift im Tagesverlauf ein Regengebiet über den Mittelgebirgsraum ostwärts aus. Auch in den anderen Gebieten können sich - vor allem im Norden - einzelne Schauer ausbilden. Nach Frühtemperaturen zwischen 7 und 12°C steigen die Temperaturen auf 15 bis 19°C. Im Süden werden Werte um 20°C erreicht, am Oberrhein sind örtlich 24°C möglich. Der Wind weht schwach bis mäßig aus West bis Nordwest.

Weitere Aussichten für Donnerstag, 27.08.98

Wechselnd wolkelig, vor allem im Norden und Osten einzelne Schauer. Tageshöchsttemperaturen 15 bis 22 Grad°C.



Stereographische Projektion 1 : 30000000 60°N



Stereographische Projektion 1:30 000 000 60°N

Wettermeldungen von Montag, dem 24. August 1998 06 UTC

Station	Bar.- höhe (m)	Luftdr. red.NN (hPa)	Wetter	Deutschland										Extremwerte der Lufttemperatur	
				Wind km/h	Temperatur (Grad C)			Nacht 2 m	Sonne Vort. 2 m	RR 24h mm	Schnee höhe cm	in der Dekade vom 21.08. bis 31.08.			
					Luft 2 m	Tau- punkt	Max Vortag					Mittel Min	Tmax Datum	Tmin Datum	
Heigoländ	8 995.9	Regen	NNE	50	13.5	12.0	16.1	15.0	12.9	12	10.0	23	1952	25.9 25.08.1997	9.0 25.08.1956
List / Sylt	29 998.4	Regen	NNE	24	11.2	10.4	15.9	13.2	10.9	10	4.2	7	1937	28.8 25.08.1997	9.4 30.08.1986
Leck	17 997.9	Regen	NNE	17	11.4	10.1	16.1	12.6	10.1	9	7.2	13	1974	31.0 22.08.1995	2.8 31.08.1983
Husum	37 996.4	Regen	NNE	22	11.2	10.8	16.3	12.8	10.3	10	8.8	18			
Schleswig	48 996.6	Regen	N	15	11.6	10.8	16.2	12.2	11.1	10	4.1	15	1947	30.7 23.08.1995	4.8 29.08.1948
Kiel	31 995.2	Regen	NE	15	11.7	10.6	16.9	12.9	11.6	11	6.9	19	1940	32.3 27.08.1964	4.9 22.08.1964
Westermarckt.	8 995.5	Regen	E	17	12.4	12.2	15.8	14.3	10.9	10	4.0	9	1948	32.1 27.08.1964	5.6 25.08.1956
Arkone	42 998.3	Regen	SE	21	12.8	11.6	15.5	13.7	10.5	10	8.2	5	1951	30.1 27.08.1964	7.8 23.08.1964
Noroerney	16 995.6	nach Gewitt	NE	48	13.5	13.3	16.7	14.0	12.3	12	5.3	23	1947	30.5 27.08.1964	8.9 24.08.1956
Bremerhaven	11 993.6	Regen	N	21	12.2	11.3	17.1	14.8	12.0	12	4.1	45	1949	32.0 25.08.1997	7.5 25.08.1966
Cuxhaven	12 994.2	Regen	NNE	46	12.6	11.6	17.0	14.6	12.3	12	8.8	23	1946	32.1 25.08.1997	7.6 25.08.1966
Hamburg/Flugh.	15 989.8	Regen	NE	18	11.9	11.3	17.6	14.0	11.9	11	5.4	21	1891	35.7 21.08.1943	1.8 22.08.1964
Lübeck	15 991.6	Regen	ENE	17	11.6	11.6	18.3	14.0	11.2	10	8.3	14	1890	34.5 21.08.1943	3.6 21.08.1949
Boltenhagen	17 993.2	Regen	E	44	12.4	11.7	17.5	13.3	10.8	10	9.2	7	1951	33.3 27.08.1964	4.3 22.08.1964
Schwerin	68 992.0	Regen	ESE	22	12.0	10.8	17.6	13.4	11.5	11	8.0	12	1946	32.5 25.08.1997	5.7 23.08.1973
Warnemünde	10 994.5	Regen	ESE	13	12.0	10.5	16.8	13.8	11.6	10	4.8	6	1951	33.5 27.08.1964	6.5 22.08.1964
Teterow	50 995.0	Regen	ESE	22	11.3	11.2	17.5	13.1	11.2	10	8.0	2	1947	33.5 23.08.1995	5.2 22.08.1964
Barth	7 996.3	Regen	E	9	11.3	10.2	16.6	14.0	10.3	9	3.5	3	1967	32.9 25.08.1997	3.5 23.08.1973
Greifswald	6 997.1	Regen	ESE	9	11.5	10.5	16.9	13.0	11.0	9	4.9	9	1951	32.4 27.08.1964	4.2 23.08.1964
Uckermünde	7 998.5	Regen	SE	11	11.4	10.3	16.7	12.7	10.9	10	6.2	4	1951	32.4 30.08.1951	2.4 23.08.1964
Emden	5 994.5	Regen	NE	9	12.6	12.4	17.6	14.0	12.4	12	3.7	32	1947	32.4 27.08.1964	4.4 22.08.1964
Oldenburg	20 994.3	Regen	NW	11	12.7	12.5	17.5	13.7	12.3	12	3.3	30			
Bremen/Flugh.	5 993.5	Regen	W	31	13.2	12.8	16.2	13.4	12.2	12	2.3	25	1890	36.0 21.08.1943	3.4 26.08.1980
Soltau	78 991.5	Regen	WSW	33	14.3	13.4	15.4	12.6	11.5	11	3.0	24	1947	33.4 25.08.1997	2.4 26.08.1980
Boizenburg	46 991.1	Regen	SSE	13	12.2	11.7	16.1	13.0	11.4	11	5.1	23	1951	33.2 27.08.1964	4.5 22.08.1964
Lüchow	18 992.2	Regen	SSW	15	13.5	13.5	16.8	13.4	12.0	12	2.9	16	1955	33.1 25.08.1997	2.0 23.08.1973
Seehausen/Altm.	23 992.8	Regen	SSE	15	12.7	12.2	17.5	13.8	11.8	12	2.5	22			
Mernitz	85 993.0	Regen	ESE	18	11.8	10.8	16.7	13.4	11.4	11	4.0	14	1951	32.5 25.08.1997	4.7 22.08.1964
Neuruppin	39 994.3	Regen	SE	21	12.5	12.3	17.2	13.4	12.4	12	3.0	14	1958	32.5 21.08.1989	4.7 22.08.1973
Neubrandenburg	80 995.6	Regen	E	17	11.6	11.3	16.4	12.2	11.4	10	6.6	8			
Angermünde	55 996.6	Regen	SE	21	11.6	11.3	17.5	13.9	11.5	11	4.2	2	1951	33.1 21.08.1989	2.1 23.08.1973
Lingen	26 995.5	Schauer	WSW	15	14.6	14.0	18.2	13.2	12.7	13	4.2	17	1951	33.4 27.08.1964	4.5 31.08.1959
Münst.-Osn./Flugh.	53 997.1	stark bew.	WSW	26	14.5	13.4	20.0	14.2	12.7	12	4.8	15			
Osnabrück	97 996.4	stark bew.	WSW	21	13.9	13.0	19.0	13.6	12.4	12	6.3	15	1952	33.9 27.08.1964	4.7 31.08.1959
Diepholz	43 994.8	stark bew.	W	31	14.6	13.5	19.5	14.6	12.5	12	4.9	17	1952	33.5 27.08.1964	2.2 31.08.1959
Bad Salzuflen	139 996.7	bedeckt	WSW	18	13.5	12.2	18.3	13.5	12.3	12	6.0	13	1935	35.2 21.08.1943	3.3 31.08.1959
Hannover/Flugh.	59 993.9	Schauer	WSW	28	14.7	12.3	19.2	14.6	12.5	12	4.4	13	1936	38.0 21.08.1943	3.3 22.08.1964
Braunschweig	88 994.6	bedeckt	WSW	24	14.6	14.3	18.5	14.0	12.3	11	4.7	16	1891	36.1 21.08.1943	4.6 22.08.1964
Geroltegen	48 993.2	Regen	S	22	13.8	13.0	17.6	13.4	12.1	12	3.2	14	1947	33.9 27.08.1964	1.4 23.08.1964
Magdeburg	85 994.4	Regen	SSW	18	14.3	12.9	18.8	15.1	12.2	12	5.7	9	1947	33.9 27.08.1964	3.8 26.08.1980
Potsdam	100 995.6	Regen	S	28	12.8	12.6	19.2	14.1	11.8	11	1.2	8	1893	37.4 21.08.1943	5.6 28.08.1899
Berlin-Temp.	49 995.9	Regen	S	21	12.6	12.6	18.4	14.4	12.0	11	1.4	5	1876	36.6 21.08.1943	3.5 29.08.1885
Lindenberg	104 998.2	Regen	S	17	11.9	11.7	18.6	14.2	11.5	11	1.4	7	1947	34.3 28.08.1964	6.0 29.08.1959
Menschow	16 997.8	Regen	SSE	24	11.8	11.2	19.3	14.2	11.8	10	2.0	2			
Düsseldorf/Flugh.	41 1001.4	stark bew.	WSW	28	14.9	12.9	18.1	14.5	13.3	12	1.6	13	1969	32.9 25.08.1997	5.0 29.08.1993
Bocholt	24 998.9	stark bew.	WSW	26	15.0	13.7	18.6	14.2	13.7	13	2.5	14	1947	34.7 27.08.1964	3.7 29.08.1993
Essen	161 1001.0	stark bew.	WSW	35	13.6	12.8	17.3	13.3	12.6	12	1.2	20	1935	35.0 23.08.1944	6.0 30.08.1964
Lüdenscheid	392 1000.9	Regen	W	30	11.9	11.2	15.8	12.0	11.5	11	1.1	22			
Kahler Asten	859 -	in Wolken	WSW	41	8.9	8.9	11.9	8.7	8.7	9	0.6	17	1955	28.3 27.08.1964	3.0 30.08.1964
Bad Lippspringe	158 998.5	stark bew.	WSW	26	13.3	12.1	18.6	13.6	12.6	12	3.8	19	1951	34.0 27.08.1964	3.6 22.08.1973
Kessel	233 999.0	wolkig	W	11	14.1	11.9	18.3	13.8	12.3	12	2.9	9	1951	34.9 27.08.1964	4.6 29.08.1993
Göttingen	171 998.1	wolkig	W	44	15.1	12.3	18.6	14.3	12.6	12	2.9	8	1947	33.3 28.08.1964	2.3 21.08.1949
Leinefelde	356 997.5	wolkig	WSW	33	14.1	12.2	17.0	13.0	11.5	11	2.7	11	1957	32.7 27.08.1964	3.1 29.08.1993
Braunlage	610 996.1	stark bew.	W	24	12.1	11.8	13.6	10.4	9.4	9	2.7	40	1936	30.8 21.08.1943	2.6 22.08.1973
Brocken	1153 -	Regen	WSW	83	8.4	8.3	8.5	6.1	6.2	5	1.5	28	1951	25.9 28.08.1964	1.4 25.08.1980
Artern	166 997.3	Regen	SW	30	15.3	13.3	19.2	14.7	13.1	12	2.9	4	1954	34.0 28.08.1964	4.2 26.08.1980
Leipzig/Flugh.	149 997.4	Regen	SSW	30	14.8	12.9	19.2	15.1	12.5	12	4.1	4	1951	33.9 28.08.1992	5.6 26.08.1980
Wittenberg	106 996.2	Regen	S	22	13.9	12.4	19.4	15.4	11.8	12	4.4	15	1951	33.6 21.08.1989	4.6 26.08.1980
Oschetz	152 998.8	Regen	SSW	33	15.5	12.1	18.8	15.0	12.3	11	4.3	3			
Dresden/Flugh.	232 1000.3	bedeckt	S	24	14.2	11.8	17.7	14.0	11.8	11	2.9	2	1917	34.8 21.08.1943	5.3 30.08.1947
Doberlug-Kir.	100 998.8	Regen	S	22	13.3	12.3	19.0	15.0	12.0	12	3.8	9	1951	34.7 28.08.1992	1.2 23.08.1876
Cottbus	70 999.4	Regen	S	21	12.7	11.7	19.7	14.8	12.2	11	4.3	4	1951	34.9 27.08.1960	1.2 23.08.1876
Görlitz	238 1001.9	Regen	S	42	11.8	8.9	17.2	13.2	11.1	10	3.3	0.7	1951	33.8 29.08.1992	4.1 23.08.1876
Aechen	205 1003.6	wolkig	WSW	22	14.2	13.0	17.7	13.9	12.5	12	1.9	26	1891	37.2 23.08.1944	5.1 29.08.1948
Nürnberg-Berw.	486 1003.9	stark bew.	W	22	13.0	11.1	15.2	12.1	12.3	12	3.3	6			
Köln-Bonn/Flugh.	100 1002.5	stark bew.	W	21	14.7	13.2	20.5	14.1	13.4	13	1.7	13	1958	35.8 27.08.1964	1.9 29.08.1993
Benndorf	129 1003.6	wolkig	WNW	13	14.3	13.8	18.5	14.6	14.2	13	2.1	11	1951	35.5 27.08.1964	6.0 28.08.1978
Bad Marienberg	555 1002.7	Regen	W	17	11.4	11.0	14.7	11.0	10.8	10	1.8	19	1963	29.9 27.08.1964	3.1 28.08.1978
Gießen	195 1003.0	wolkig	WSW	11	14.5	13.2	18.1	15.4	13.7	13	1.2	6	19		