

Amtsblatt des Deutschen Wetterdienstes

D 7311 A
ISSN 0936-5818
Schutzgebühr monatlich DM 30,25
einschließlich Versandkosten,
Einzelpreis DM 1,25
zuzüglich Versandkosten

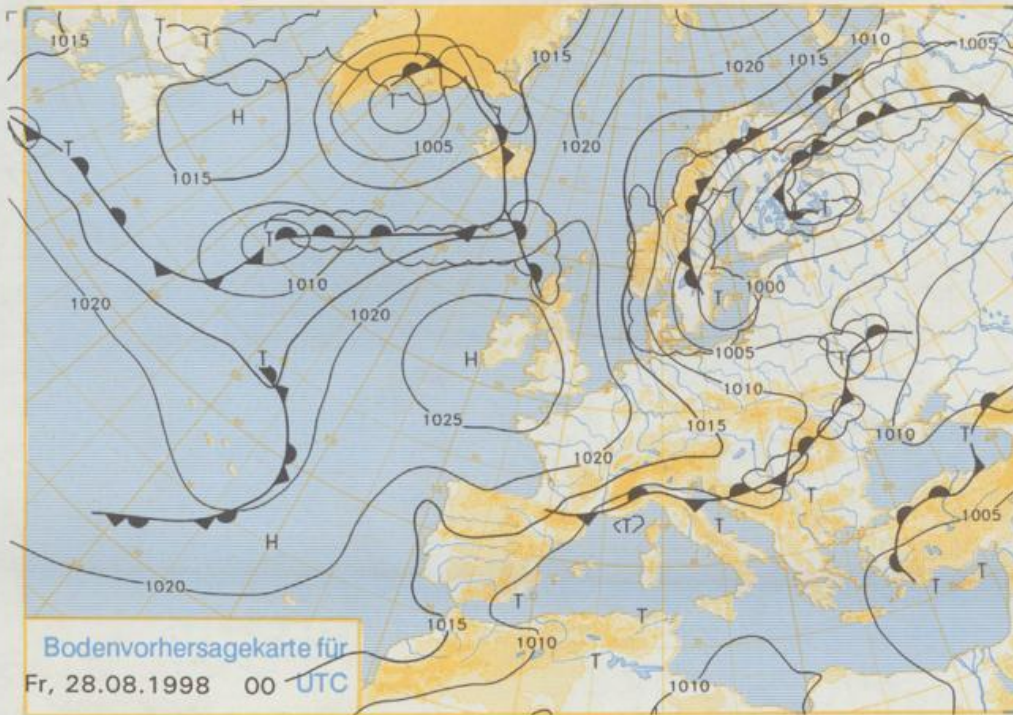
Druck und Verlag: Deutscher Wetterdienst
Frankfurter Straße 135, 63067 Offenbach
Postanschrift: 63004 (Postfach), Telefon: (069) 80 62 - 22 83
Telex: 4152871, Telefax: (069) 80 62 - 24 84
LZB: BLZ 505 000 00 Kto.-Nr.: 505 01004

Erscheint täglich; nur Postbezug

Jahrgang 1998

Mittwoch, den 26. August

Nummer: 238

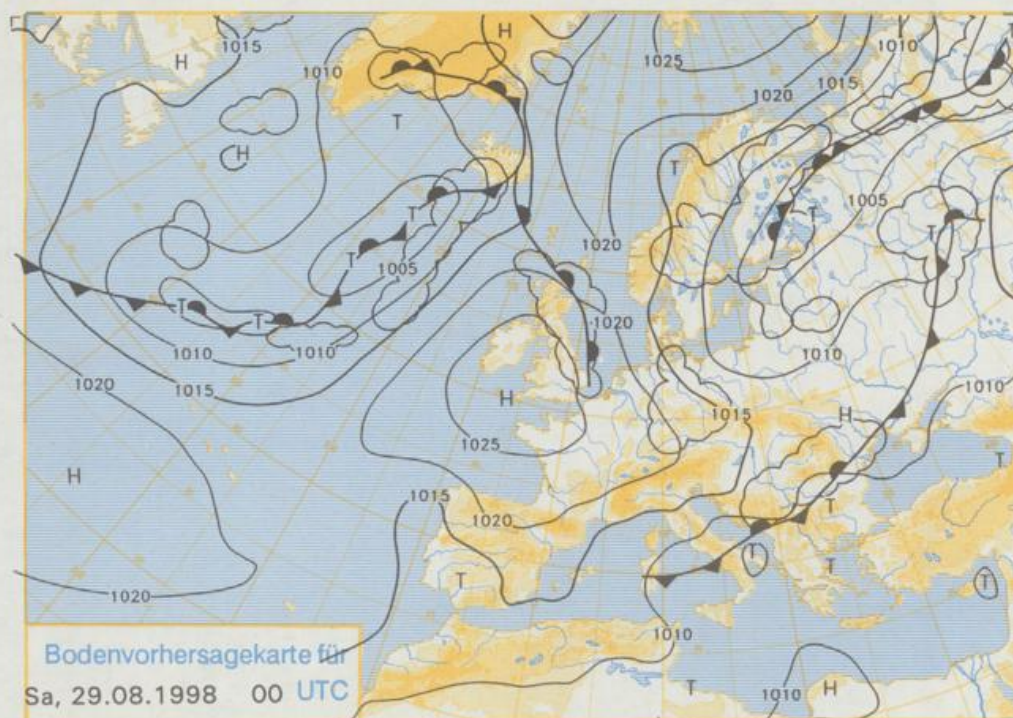


Stereographische Projektion 1 : 60 000 000 60°N

Deutschland-Vorhersage für Freitag, 28.08.1998

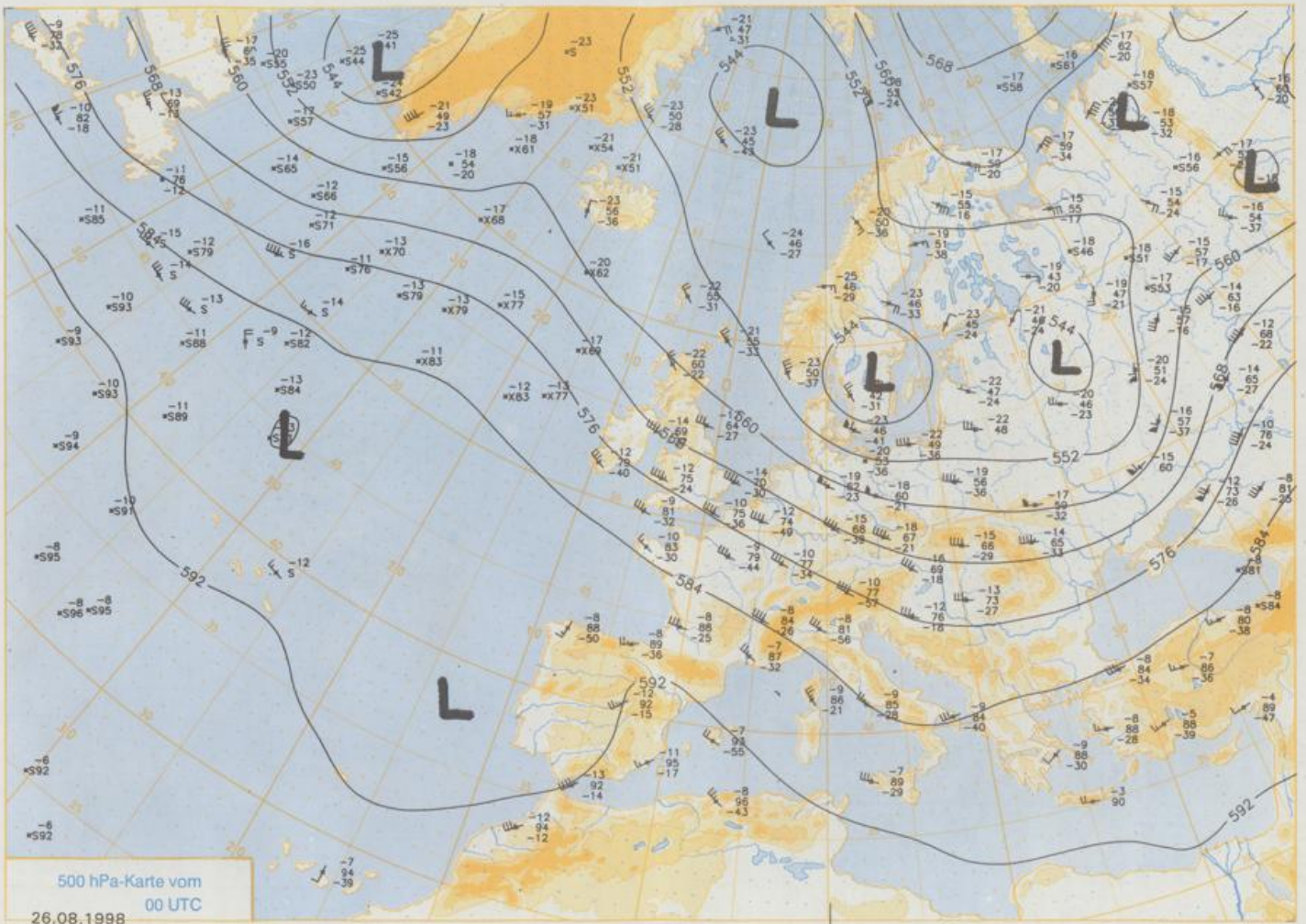
Zwischen hohem Druck über den Britischen Inseln und tiefem Druck über Skandinavien fließt kühle Meeresluft nach Deutschland ein.

Nach Frühtemperaturen von 12 bis 7°C wird es im Norden und Osten tagsüber rasch bewölkt, nach Nordosten zu setzt sich starke Bewölkung durch. In diesen Gebieten gibt es später auch Schauer, die an der Küste wiederholt, sonst nur vereinzelt auftreten. Im Westen und Süden wird es wolkeig, gelegentlich auch heiter und meist trocken. Die Tageshöchsttemperaturen betragen im Norden 15 bis 17, sonst 16 bis 19°C. Der Wind ist mäßig bis frisch aus Nordwest, im Norden weht er an der Küste anfangs in Böen stürmisch.



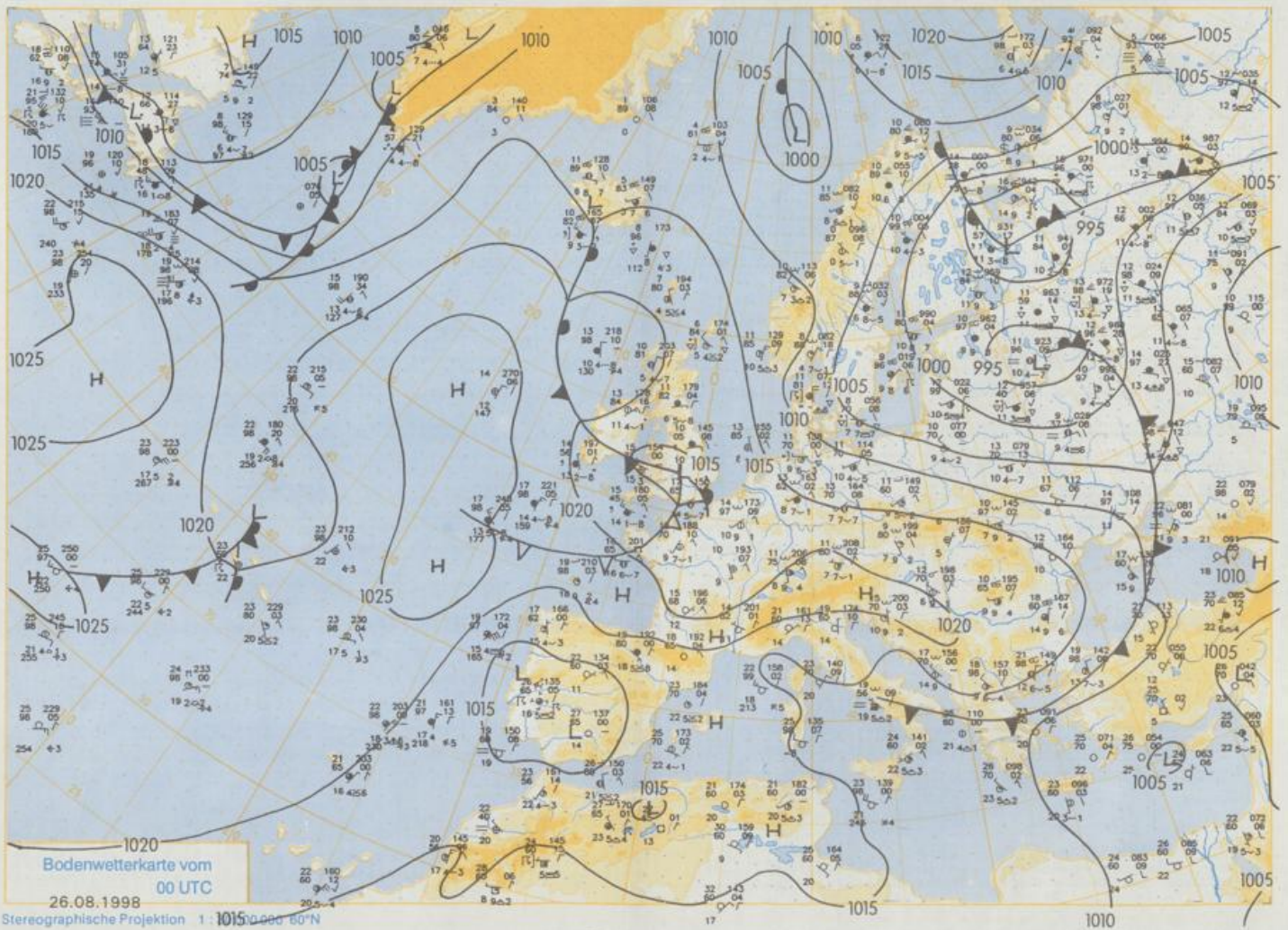
Weitere Aussichten für Samstag, 29.08.1998

Der Wind läßt nach, sonst ändert sich wenig.



500 hPa-Karte vom
26.08.1998 00 UTC

Stereographische Projektion 1 : 30.000.000 60°N



Wettermeldungen von Mittwoch, dem 26. August 1998 06 UTC

Station	Bar.-höhe (m)	Luftdr. red.NN (hPa)	Wetter	Wind km/h	Deutschland				Sonne Vort. Std.	RR 24h mm	Schnee höhe cm	Extremwerte der Lufttemperatur in der Dekade vom 21.08. bis 31.08.					
					Luft 2m	Temperaturen (Grad C)		Nacht 5 cm				Tmax Datum	Tmin Datum				
						Tau-punkt	Max Vortag							Mittel			
Helgoland	8 1013.4		stark bew.	NW 18	13.1	5.1	16.1	14.0	12.8	11	4.8	1	1952	25.9	25.08.1997	9.0	25.08.1956
List / Sylt	29 1012.3		wolkig	NNW 28	12.9	6.9	15.4	13.5	11.4	10	4.9	2	1937	28.8	25.08.1997	9.4	30.08.1986
Leck	17 1013.3		leicht bew.	WSW 5	8.1	5.9	15.7	12.2	5.8	3	5.0	2	1974	31.0	22.08.1995	2.8	31.08.1983
Husum	37 1012.6		leicht bew.	W 8	9.3	6.4	15.8	12.2	8.0	6	6.6	0.8					
Schleswig	48 1013.2		leicht bew.	W 11	9.5	6.9	17.5	12.1	7.3	5	6.2	1	1947	30.7	23.08.1995	4.8	29.08.1948
Kiel	31 1012.8		leicht bew.	WSW 11	9.5	7.9	17.3	11.8	7.4	6	7.6	0.3	1940	32.3	27.08.1964	4.9	22.08.1964
Westermarkdf.	8 1011.5		wolkig	WNW 35	12.8	8.2	15.8	13.2	12.0	11	6.9	2	1948	32.1	27.08.1964	5.6	25.08.1956
Arkone	42 1009.6		wolkig	WNW 41	11.7	8.2	16.2	13.6	11.4	11	6.9	2	1951	30.1	27.08.1964	7.8	23.08.1964
Norderney	16 1014.1		stark bew.	N 13	13.8	8.4	16.4	14.6	13.7	13	3.1	0.2	1947	30.5	27.08.1964	8.9	24.08.1956
Bremerhaven	11 1013.8		stark bew.	W 11	13.5	10.6	16.2	14.0	12.7	12	2.8	0.9	1949	32.0	25.08.1997	7.5	25.08.1966
Cuxhaven	12 1013.3		stark bew.	NW 13	13.6	6.2	16.7	14.8	13.4	11	6.0	0.1	1946	32.1	25.08.1997	7.6	25.08.1956
Hamburg/Flugh.	15 1013.3		wolkig	WSW 5	10.8	10.1	16.8	13.4	9.3	7	4.4	6	1891	35.7	21.08.1943	1.8	22.08.1964
Lübeck	15 1012.9		leicht bew.	WSW 8	9.2	8.7	18.3	13.0	8.3	6	6.8	0.8	1890	34.5	21.08.1943	3.6	21.08.1949
Boltenhagen	17 1012.7		leicht bew.	WSW 17	9.8	8.4	17.0	13.0	8.8	8	5.9	0.5	1951	33.3	27.08.1964	4.3	22.08.1964
Schwerin	68 1012.8		leicht bew.	WSW 13	9.9	8.5	16.5	13.0	9.5	8	6.5	0.6	1946	32.5	25.08.1997	5.7	23.08.1964
Warnemünde	10 1010.8		wolkig	WNW 37	13.1	7.1	16.7	14.2	12.0	11	4.3	0.4	1951	33.5	27.08.1964	6.5	22.08.1964
Teterow	50 1012.1		wolkig	W 15	10.0	8.5	17.6	13.1	9.5	8	6.3	0.0	1947	33.5	23.08.1995	5.2	22.08.1964
Berth	7 1010.6		leicht bew.	WNW 30	11.7	7.1	16.6	12.7	10.3	9	6.6	4	1967	32.9	25.08.1997	3.5	23.08.1973
Greifswald	6 1010.8		wolkenlos	WSW 13	9.8	8.5	17.6	13.4	8.9	7	7.0	3	1951	32.4	27.08.1964	4.2	23.08.1964
Uckermarkmünde	7 1011.7		leicht bew.	WSW 18	10.4	8.2	18.4	13.6	9.5	8	6.9	5	1951	32.4	30.08.1951	2.4	23.08.1964
Emden	5 1013.5		stark bew.	SSE 5	12.1	11.0	16.3	12.9	11.9	11	1.9	0.4	1947	32.4	27.08.1964	4.4	22.08.1964
Oldenburg	20 1014.0		Regen	SW 5	11.8	11.1	18.0	13.5	11.7	10	2.6	0.0					
Bremen/Flugh.	5 1013.9		stark bew.	SW 5	11.5	11.2	18.0	13.6	10.9	10	2.8	0.1	1890	36.0	21.08.1943	3.4	26.08.1980
Sothau	78 1014.4		stark bew.	WSW 5	10.8	10.1	16.6	12.5	9.9	9	3.7	2	1947	33.4	25.08.1997	2.4	26.08.1980
Boizenburg	46 1014.0		wolkig	WSW 9	10.6	9.7	16.2	13.1	9.6	8	5.1	5	1951	33.2	27.08.1964	4.5	22.08.1964
Lüchow	18 1014.0		stark bew.	WSW 8	10.8	10.5	17.2	13.2	9.5	8	2.2	0.4	1955	33.1	25.08.1997	2.0	23.08.1973
Seehausen/Altm.	23 1014.0		stark bew.	WSW 11	11.6	9.2	16.8	12.9	10.6	10	2.2	1					
Marnitz	85 1013.3		wolkig	WSW 9	10.1	8.9	17.3	12.8	9.3	8	4.3	4	1951	32.5	25.08.1997	4.7	22.08.1964
Neuruppin	39 1013.2		leicht bew.	W 9	11.4	9.5	17.8	13.1	10.6	9	3.4	0.9	1958	32.5	21.08.1989	4.7	22.08.1973
Neubrandenburg	80 1012.1		leicht bew.	W 24	10.3	8.5	16.9	12.5	9.8	9	5.2	5					
Angermünde	55 1012.0		leicht bew.	W 21	10.9	9.1	19.2	13.4	10.2	9	7.6	0.3	1951	33.1	21.08.1989	2.1	23.08.1973
Lingen	26 1014.3		Regen	SSW 4	12.0	10.9	16.5	13.5	11.9	11	3.6	0.2	1951	33.4	27.08.1964	4.5	31.08.1959
Münst.-Osn./Flugh.	53 1014.3		Regen	WSW 8	12.0	10.9	17.0	14.3	12.0	11	3.5	1					
Osnabrück	97 1014.6		Regen	SW 8	11.7	10.7	16.6	14.0	11.7	11	4.4	1	1952	33.9	27.08.1964	4.7	31.08.1959
Diepholz	43 1014.3		Regen	SSW 9	11.5	10.5	16.5	13.8	11.1	11	3.0	0.0	1952	33.5	27.08.1964	2.2	31.08.1959
Bad Salzungen	139 1014.6		Regen	W 4	11.2	10.6	16.5	12.8	11.9	10	1.3	0.3	1935	35.2	21.08.1943	3.3	31.08.1959
Hannover/Flugh.	59 1014.2		Regen	W 8	11.9	9.9	17.0	14.0	11.8	11	2.2	0.1	1936	38.0	21.08.1943	3.3	22.08.1964
Braunschweig	88 1014.7		stark bew.	WSW 5	12.1	10.4	16.5	13.7	11.8	11	0.0	0.0	1891	36.1	21.08.1943	4.6	22.08.1964
Gärdelegen	48 1014.0		stark bew.	W 11	12.3	9.9	17.1	13.4	11.4	10	3.7	1	1947	33.9	27.08.1964	1.4	23.08.1964
Magdeburg	85 1014.6		stark bew.	W 8	12.3	9.5	17.4	14.0	12.2	12	5.3	0.0	1947	33.9	27.08.1964	3.8	26.08.1980
Potsdam	100 1014.2		wolkig	W 18	11.4	9.8	18.1	14.4	11.3	10	2.1	0.8	1893	37.4	21.08.1943	5.6	28.08.1959
Berlin-Temp.	49 1013.6		wolkig	W 17	11.8	10.1	17.1	13.6	11.3	10	2.7	8	1876	36.6	21.08.1943	3.5	29.08.1885
Lindenberg	104 1013.5		leicht bew.	W 11	11.2	10.3	17.3	12.0	10.5	9	3.5	7	1947	34.3	28.08.1964	6.0	29.08.1959
Menschow	16 1012.2		leicht bew.	W 13	12.1	10.5	18.8	14.0	11.6	11	4.4	2					
Düsseldorf/Flugh.	41 1014.6		Regen	SW 15	13.9	10.8	17.1	14.2	13.4	12	2.1	0.1	1969	32.9	25.08.1997	5.0	29.08.1993
Bocholt	24 1013.6		stark bew.	NE 4	12.8	12.3	17.2	14.0	12.6	12	1.3	0.6	1947	34.7	27.08.1964	3.7	29.08.1993
Essen	161 1014.3		bedeckt	SW 13	13.3	10.8	15.6	13.4	12.5	12	2.7	0.0	1935	35.0	23.08.1944	6.0	30.08.1964
Lüdenscheid	392 1014.8		stark bew.	WSW 9	11.2	10.2	14.0	11.0	11.0	10	2.8	0.6					
Kahler Asten	859 -		Regen	WSW 18	8.3	8.3	10.6	7.6	7.2	6	0.5	0.0	1955	28.3	27.08.1964	3.0	30.08.1964
Bad Lippspringe	158 1014.8		Sprühregen	N 5	12.0	11.6	16.1	12.8	11.9	10	1.1	2	1951	34.0	27.08.1964	3.6	22.08.1973
Kassel	233 1015.4		Sprühregen	S 5	10.7	10.2	16.3	12.7	10.6	10	3.6	0.0	1951	34.9	27.08.1964	4.6	29.08.1993
Göttingen	171 1015.1		stark bew.	SSE 5	11.9	10.0	16.8	13.2	11.5	11	0.7	0.1	1947	33.3	28.08.1964	2.3	21.08.1949
Leinefelde	356 1015.4		bedeckt	WNW 5	10.5	8.8	15.9	12.4	10.5	10	3.0	0.0	1957	32.7	27.08.1964	3.1	29.08.1993
Braunlage	610 1014.7		Regen	W 9	8.9	8.4	12.8	9.1	8.4	8	1.7	4	1936	30.8	21.08.1943	2.6	22.08.1973
Brocken	1153 -		in Wolken	W 33	5.2	5.1	6.9	5.1	4.7	5	1.2	3	1951	25.9	28.08.1964	1.4	25.08.1980
Artern	166 1015.5		Regen	WSW 4	12.0	10.4	17.7	14.3	11.8	11	0.5	0.0	1954	34.0	28.08.1964	4.2	26.08.1980
Leipzig/Flugh.	149 1015.1		Regen	WSW 11	11.7	10.2	17.4	14.0	11.2	11	2.1	0.2	1951	33.9	28.08.1992	5.5	26.08.1980
Wittenberg	106 1014.1		stark bew.	W 8	12.4	9.1	18.2	14.0	12.1	12	3.1	0.5	1951	33.6	21.08.1989	4.6	26.08.1980
Oschatz	152 1015.4		Regen	WSW 21	11.2	10.2	16.7	13.1	11.0	10	1.1	1					
Dresden/Flugh.	232 1015.6		Regen	W 17	10.8	9.3	16.1	12.5	10.8	9	0.8	0.9	1917	34.8	21.08.1943	5.3	30.08.1947
Döberlug-Kir.	100 1014.6		Regen	WSW 17	12.8	8.5	17.1	14.3	12.1	11	2.2	0.1	1951	34.7	28.08.1992	1.2	23.08.1976
Cottbus	70 1014.1		stark bew.	W 15	13.2	9.9	17.7	14.4	12.7	11	3.3	0.6	1951	34.9	27.08.1960	3.2	23.08.1976
Görlitz	238 1014.3		Regen	W 21	11.3	8.2	15.7	12.6	10.8	10	3.5	0.4	1951	33.8	29.08.1992	4.1	23.08.1976
Aachen	205 1014.5		wolkig	SW 9	13.1	9.9	19.2	14.8	12.5	11	3.9	0.0	1891	37.2	23.08.1944	5.1	29.08.1948
Nürburg-Barw.	486 1015.6		wolkig	SW 11	11.5	7.4	16.4	11.8	11.1	10	4.4	0.0					
Köln-Bonn/Flugh.	100 1014.7		stark bew.														