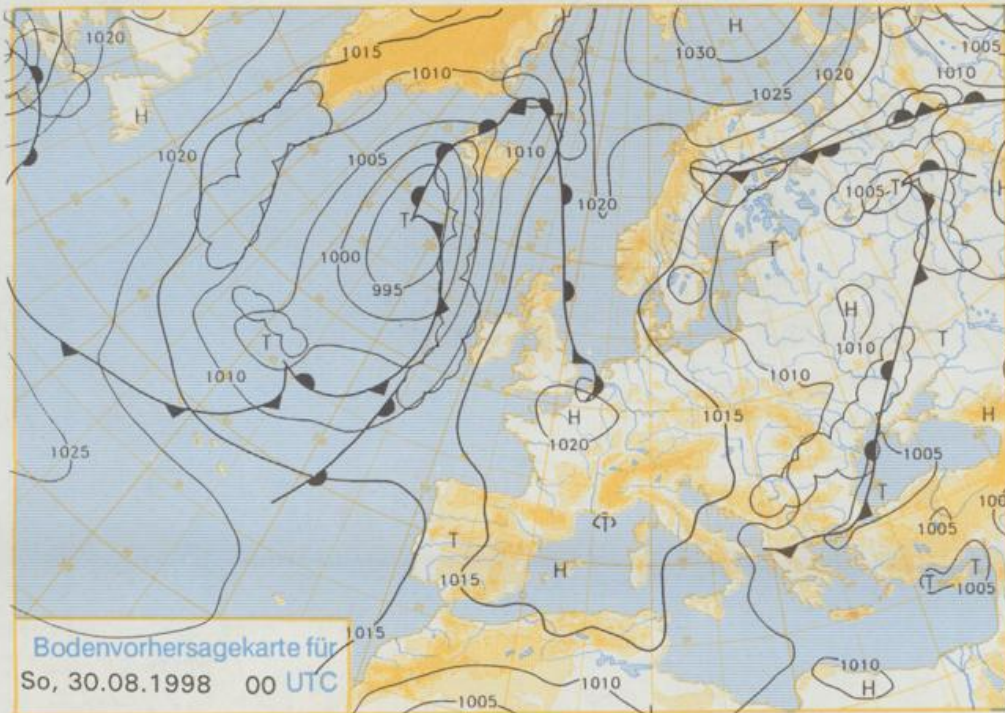


D 7311 A
ISSN 0936-5818
Schutzgebühr monatlich DM 30,25
einschließlich Versandkosten,
Einzelpreis DM 1,25
zuzüglich Versandkosten

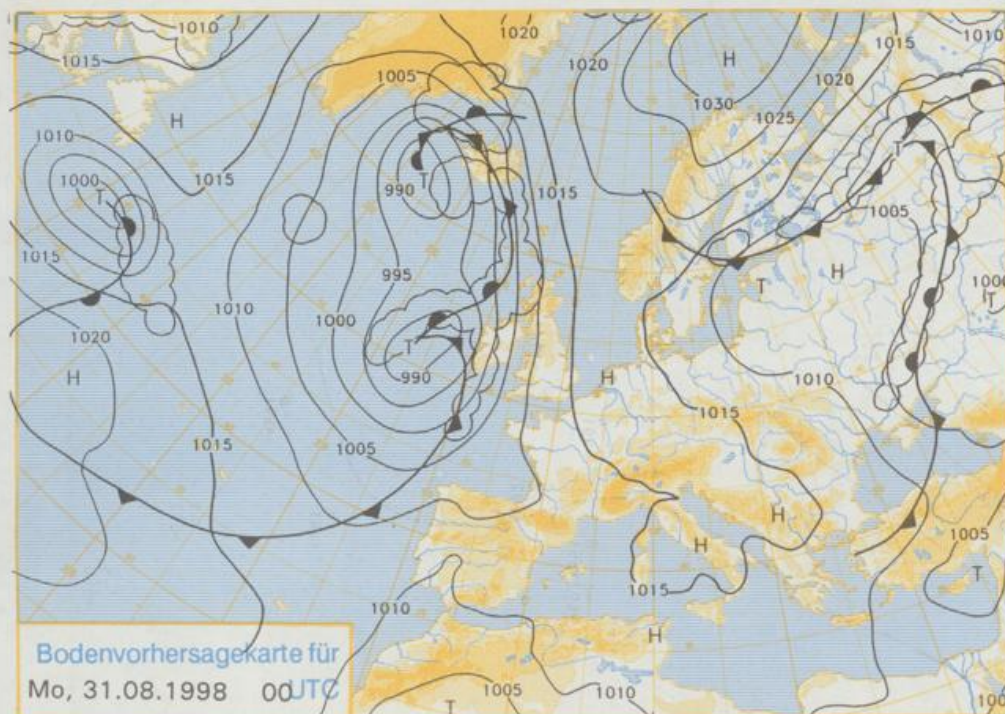
Druck und Verlag: Deutscher Wetterdienst
Frankfurter Straße 135, 63067 Offenbach
Postanschrift: 63004 (Postfach), Telefon: (069) 80 62 - 22 83
Telefax: 4152871, Telefax: (069) 80 62 - 24 84
LZB: BLZ 505 000 00 Kto.-Nr.: 505 01004

Erscheint täglich; nur Postbezug

EINGEGANGEN
31. Aug. 1998
Erl.



Stereographische Projektion 1 : 60 000 000 60°N



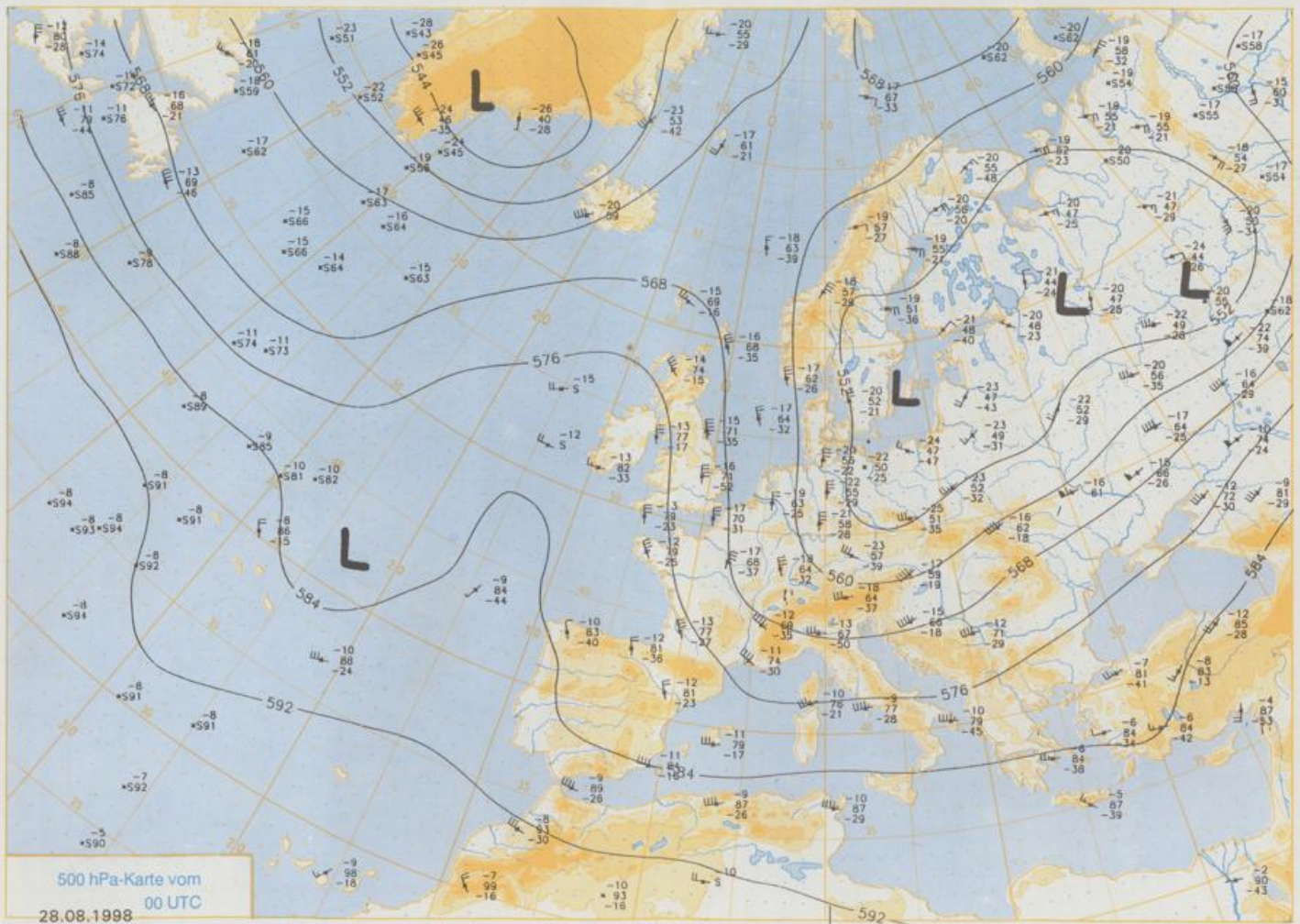
Deutschland-Vorhersage für Sonntag, den 30.08.98

Am Westrand eines Tiefs über dem Baltikum dringt vor allem in den Norden und Osten weiterhin wolkenreiche und kühle Meeresluft ein. Nach Südwesten hin macht sich zunehmend Hochdruckeinfluß bemerkbar.

Nach frischer Nacht mit Frühtemperaturen von 10 bis 5°C ist es am Sonntag im Norden und Osten wolkelig, bevorzugt östlich der Elbe und im Mittelgebirgsraum gibt es einzelne Schauer. Auch im Westen zeigt sich vorübergehend stärkere Bewölkung mit örtlich leichtem Sprühregen. Nach Südwesten hin scheint häufiger die Sonne, es bleibt hier meist trocken. Die Höchsttemperaturen liegen zwischen 15 und 18°C im Norden und Osten und Werten um 20°C im Südwesten. Es weht ein schwacher bis mäßiger nordwestlicher Wind.

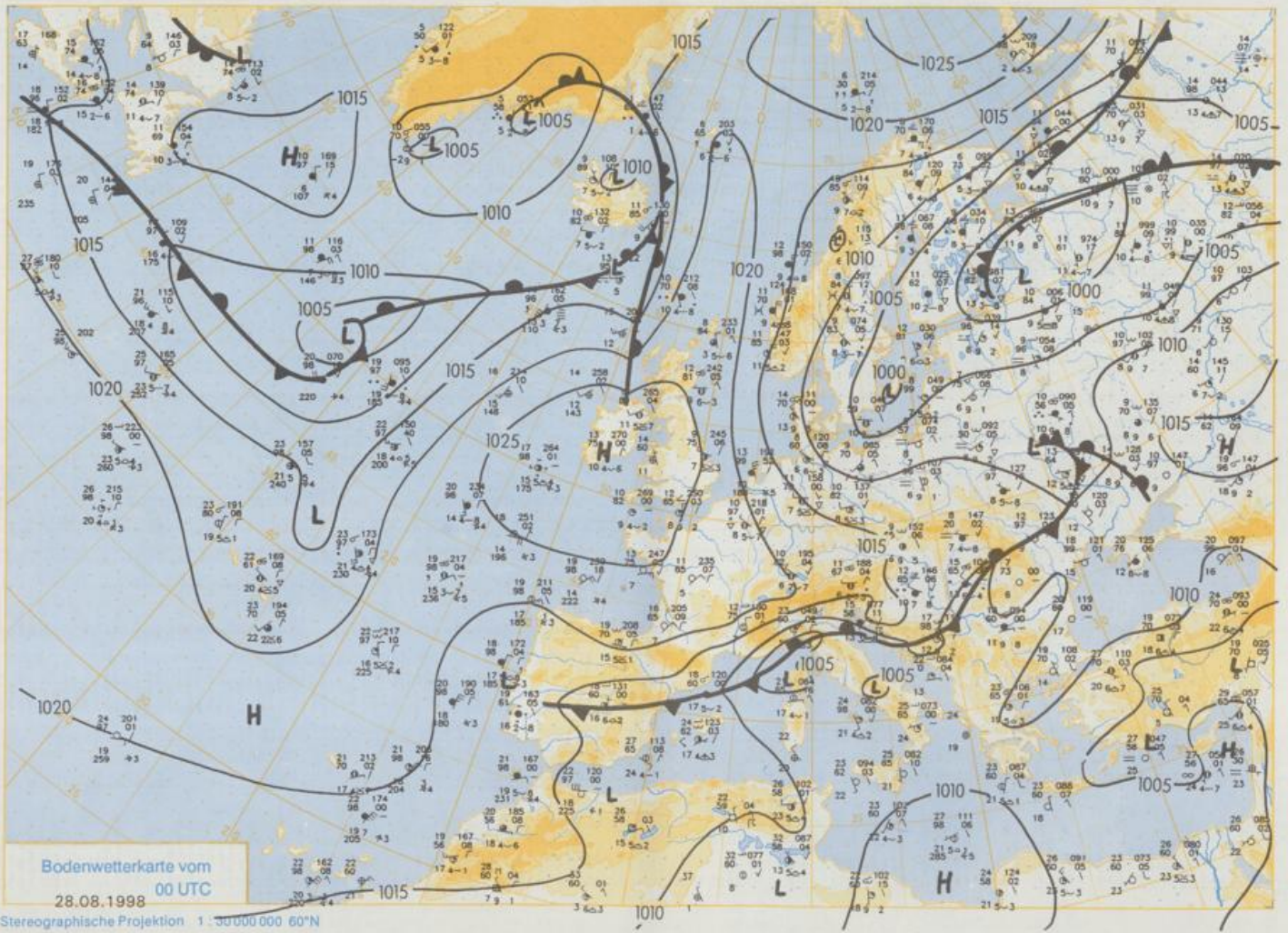
Weitere Aussichten für Montag, den 31.08.98

Nach örtlichem Frühnebel meist heiter, Höchstwerte 17 bis 22°C, im Südwesten bis 25°C.



500 hPa-Karte vom
28.08.1998 00 UTC

Stereographische Projektion 1 : 30 000 000 60°N



Wettermeldungen von Freitag, dem 28. August 1998 06 UTC

Station	Bar.-höhe (m)	Luftdr. red.NN (hPa)	Wetter	Wind km/h	Deutschland							Sonne Vort. Std.	RR 24h mm	Schnee höhe cm	Extremwerte der Lufttemperatur			
					Temperaturen (Grad C)		Temper.		Temper.		Temper.				in der Dekade vom 21.08. bis 31.08.			
					Luft	Teu-punkt	Max	Mittel	Min	Nacht	5 cm				Tmax Datum	Tmin Datum		
Heiligoland	8	1013.5	stark bew.	NW 42	13.3	9.3	15.1	12.8	12.2	11	3.7	5	1952	25.9	25.08.1997	9.0	25.08.1956	
List / Sylt	29	1012.1	stark bew.	NW 37	13.1	10.4	15.7	13.8	12.5	11	5.8	0.8	1937	28.6	25.08.1997	9.4	30.08.1986	
Leck	17	1012.7	stark bew.	WNW 9	12.5	8.9	15.3	10.5	9.1	6	8.8	6	1974	31.0	22.08.1995	2.8	31.08.1983	
Husum	37	1012.0	stark bew.	WNW 9	11.6	8.9	16.1	11.7	10.1	6	6.5	6						
Schleswig	48	1012.1	stark bew.	WNW 11	11.6	9.9	17.7	12.2	8.3	7	5.1	0.3	1947	30.7	23.08.1995	4.8	29.08.1948	
Kiel	31	1011.3	stark bew.	W 18	12.1	10.6	16.8	11.9	8.6	7	8.0	3	1940	32.3	27.08.1964	4.9	22.08.1964	
Westermarckd.	8	1009.9	stark bew.	WNW 35	14.0	11.9	16.0	14.0	13.3	12	7.9	0.0	1948	32.1	27.08.1964	5.6	25.08.1956	
Arkone	42	1007.3	stark bew.	WNW 31	12.9	11.5	14.5	12.2	10.2	9	8.3	0.4	1951	30.1	27.08.1964	7.8	23.08.1964	
Norderney	16	1015.5	Schauer	NW 42	13.7	8.6	14.6	13.8	11.7	11	5.4	1	1947	30.5	27.08.1964	6.9	24.08.1956	
Bremerhaven	11	1013.9	Regen	NW 42	13.6	11.4	14.5	13.2	12.2	12	5.0	10	1949	32.0	25.08.1997	7.5	25.08.1966	
Cuxhaven	12	1012.9	Schauer	NNW 28	14.4	10.4	14.9	12.9	12.6	11	6.3	7	1946	32.1	25.08.1997	7.6	25.08.1956	
Hamburg/Flugh.	15	1012.3	stark bew.	W 9	12.1	10.4	14.9	11.6	9.3	7	5.6	1	1991	35.7	21.08.1943	1.8	22.08.1964	
Lübeck	15	1011.3	stark bew.	W 8	10.8	10.1	16.5	11.7	8.4	7	6.4	2	1890	34.5	21.08.1943	3.6	21.08.1949	
Boitenhagen	17	1010.7	Regen	W 28	11.7	10.1	16.2	11.8	9.6	9	7.2	0.1	1951	33.3	27.08.1964	4.3	22.08.1964	
Schwenn	68	1010.9	bedeckt	W 17	10.4	8.0	14.7	10.6	9.3	8	8.2	8	1946	32.5	25.08.1997	5.7	23.08.1973	
Warnemünde	10	1008.7	stark bew.	WNW 35	14.1	10.8	16.1	13.8	12.9	12	8.4	0.0	1951	33.5	27.08.1964	6.5	22.08.1964	
Taterow	50	1009.7	bedeckt	W 17	10.4	10.0	15.0	10.2	8.1	6	6.0	5	1947	33.5	23.08.1995	5.2	22.08.1964	
Barth	7	1008.3	stark bew.	W 18	12.6	9.9	15.6	12.7	11.4	10	7.6	1	1967	32.9	25.08.1997	3.5	23.08.1973	
Greifswald	6	1008.3	bedeckt	WSW 15	10.5	9.7	15.8	11.3	9.3	7	5.5	3	1951	32.4	27.08.1964	4.2	23.08.1964	
Ueckermünde	7	1009.4	Regen	WSW 21	10.0	9.1	15.1	10.4	8.1	7	3.8	3	1951	32.4	30.08.1951	2.4	23.08.1964	
Emden	5	1015.6	stark bew.	NW 21	12.4	9.2	15.2	12.3	11.5	10	6.4	3	1947	32.4	27.08.1964	4.4	22.08.1964	
Oldenburg	20	1014.8	stark bew.	WNW 17	11.6	10.1	15.5	11.9	10.7	9	7.4	5						
Bremen/Flugh.	5	1014.4	Regen	W 24	11.7	11.4	15.6	11.6	10.1	9	6.3	6	1890	36.0	21.08.1943	3.4	26.08.1980	
Saltau	76	1013.9	bedeckt	W 13	11.0	10.5	15.0	11.1	9.7	9	4.8	8	1947	33.4	25.08.1997	2.4	26.08.1980	
Boizenburg	46	1012.8	bedeckt	W 13	10.7	9.4	15.9	11.2	9.3	8	5.7	4	1951	33.2	27.08.1964	4.5	22.08.1964	
Lüchow	18	1012.7	bedeckt	W 13	10.6	10.0	14.8	11.3	9.6	9	3.3	3	1955	33.1	25.08.1997	2.0	23.08.1973	
Seehausen/Altm.	23	1012.0	stark bew.	W 18	10.3	8.8	15.1	11.0	9.6	9	5.2	3						
Marnitz	85	1011.3	stark bew.	W 11	9.4	8.2	16.0	10.9	8.3	7	6.4	4	1951	32.5	25.08.1997	4.7	22.08.1964	
Neuruppin	39	1011.3	stark bew.	W 11	10.2	9.2	15.6	11.0	8.1	6	5.9	0.7	1958	32.5	21.08.1989	4.7	22.08.1973	
Neubrandenburg	80	1009.7	Regen	WSW 22	10.2	9.9	15.4	10.7	8.4	7	6.3	0.9						
Anpermünde	55	1010.5	stark bew.	W 21	9.7	9.0	16.7	11.2	8.4	7	4.6	0.2	1951	33.1	21.08.1989	2.1	23.08.1973	
Lingen	26	1017.1	wolkig	WNW 11	11.0	9.3	15.9	11.7	10.2	9	6.3	2	1951	33.4	27.08.1964	4.5	31.08.1959	
Münst.-Osn./Flugh.	53	1017.4	stark bew.	W 15	10.3	9.1	16.5	11.2	8.0	8	5.7	2						
Osnabrück	97	1017.1	stark bew.	W 13	10.4	8.8	15.3	10.5	9.1	8	5.1	2	1952	33.9	27.08.1964	4.7	31.08.1959	
Diepholz	43	1015.8	stark bew.	W 18	11.1	9.5	15.8	11.6	10.1	9	6.2	0.4	1952	33.5	27.08.1964	2.2	31.08.1959	
Bad Salzungen	139	1016.8	Sprühregen	W 11	9.7	8.4	15.4	11.2	8.3	8	3.9	0.3	1935	35.2	21.08.1943	3.3	31.08.1959	
Hannover/Flugh.	95	1014.4	Sprühregen	W 22	10.3	9.3	15.0	11.1	9.8	9	4.5	6	1936	38.0	21.08.1943	3.2	22.08.1964	
Braunschweig	88	1014.7	bedeckt	W 15	10.0	9.7	14.9	11.2	9.6	9	3.9	8	1891	36.1	21.08.1943	4.6	22.08.1964	
Gardelagen	48	1013.0	stark bew.	W 18	10.6	8.9	15.6	11.0	9.9	9	4.6	4	1947	33.9	27.08.1964	1.4	23.08.1964	
Magdeburg	85	1013.6	wolkig	W 18	10.2	8.3	15.3	11.5	9.5	9	5.2	2	1947	33.9	27.08.1964	3.8	26.08.1980	
Potsdam	100	1012.3	stark bew.	W 18	9.7	9.3	16.6	11.4	8.7	8	6.1	1	1893	37.4	21.08.1943	5.6	28.08.1899	
Berlin-Temp.	49	1011.6	wolkig	W 18	10.4	9.1	15.9	11.0	9.8	9	4.0	5	1876	36.6	21.08.1943	3.5	29.08.1885	
Lindenberg	104	1012.0	stark bew.	W 15	9.2	8.8	15.9	11.0	8.8	8	4.2	0.4	1947	34.3	28.08.1964	6.0	29.08.1959	
Manschnow																		
Düsseldorf/Flugh.	41	1019.6	stark bew.	W 11	11.0	8.8	17.6	12.5	9.9	9	5.5	0.1	1969	32.9	25.08.1997	5.0	29.08.1993	
Bocholt	24	1018.7	stark bew.	WNW 11	10.8	8.8	16.0	10.9	9.6	9	7.2	3	1947	34.7	27.08.1964	3.7	29.08.1993	
Essen	161	1019.4	stark bew.	W 8	10.0	8.5	14.9	10.6	9.2	8	3.5	5	1935	35.0	23.08.1944	6.0	30.08.1964	
Lüdenscheid	392	1018.9	stark bew.	W 11	8.2	7.5	13.0	9.3	7.4	6	3.8	1						
Kahler Asten	859	-	Regen	NW 22	4.9	4.8	9.1	5.9	4.5	4	5		1955	28.3	27.08.1964	3.0	30.08.1964	
Bad Lippspringe	158	1017.4	Regen	W 11	9.0	8.3	14.3	10.4	8.4	7	3.5	6	1951	34.0	27.08.1964	3.6	22.08.1973	
Kassel	233	1016.8	wolkig	W 8	9.5	7.6	15.8	11.5	8.1	6	5.5	1	1951	34.9	27.08.1964	4.6	29.08.1993	
Göttingen	171	1016.3	stark bew.	WSW 11	9.7	7.3	15.5	11.3	9.0	8	3.8	2	1947	33.3	28.08.1964	2.3	21.08.1949	
Leinefelde	356	1016.1	stark bew.	W 17	8.2	6.7	13.6	9.7	7.8	7	6.0	2	1957	32.7	27.08.1964	3.1	29.08.1993	
Braunlage	610	1015.1	Regen	W 11	6.4	5.8	X	7.7	6.3	5	5.4	6	1936	30.8	21.08.1943	2.6	22.08.1973	
Brocken	1153	-	Regen	WNW 42	3.1	3.0	4.7	3.4	2.6	3	0.9	9	1951	25.8	28.08.1964	1.4	25.08.1980	
Artern	166	1015.4	stark bew.	W 17	10.4	7.3	16.1	11.1	9.1	7	2.9	0.8	1954	34.0	28.08.1964	4.2	26.08.1980	
Leipzig/Flugh.	149	1014.7	stark bew.	WSW 17	9.3	8.0	15.0	10.0	8.7	7	3.3	10	1951	33.9	28.08.1992	5.5	26.08.1980	
Wittenberg	106	1012.9	stark bew.	W 15	10.0	8.0	16.7	11.5	8.8	8	5.2	0.3	1951	33.6	21.08.1989	4.6	26.08.1980	
Oschetz	152	1014.5	stark bew.	WSW 22	8.6	8.2	15.1	11.1	8.3	7	4.0	2						
Dresden/Flugh.	232	1014.5	Regen	WSW 22	8.6	7.1	14.1	10.4	8.1	7	3.7	3	1917	34.8	21.08.1943	5.3	30.08.1947	
Doblerug-Kir.	100	1013.3	stark bew.	WSW 22	9.4	8.1	15.7	10.9	9.2	8	4.9	0.7	1951	34.7	28.08.1992	1.2	23.08.1976	
Cottbus	70	1012.6	Sprühregen	WSW 18	9.8	8.8	16.3	10.8	8.9	8	4.4	2	1951	34.9	27.08.1960	3.2	23.08.1976	
Görlitz	238	1013.1	stark bew.	W 22	9.2	6.5	14.6	10.6	9.0	7	4.1	0.6	1951	33.8	29.08.1992	4.1	23.08.1976	
Aachen	205	1020.0	stark bew.	W 8	10.1	9.7	15.4	12.0	9.6	8	6.4	0.5	1891	37.2	23.08.1944	5.1	29.08.1948	
Nürburg-Barw.	486	1020.3	stark bew.	WNW 11	6.7	5.6	12.9	8.4	6.0	4	3.1	0.2						
Köln-Bonn/Flugh.	100	1019.4	Schauer	W 4	9.7	8.9	17.1	11.7	7.7	6	4.1	0.4	1958	35.8	27.08.1964</			