

D 7311 A
ISSN 0936-5818

Schutzgebühr monatlich DM 30,25
einschließlich Versandkosten,
Einzelpreis DM 1,25
zuzüglich Versandkosten

Druck und Verlag: Deutscher Wetterdienst
Frankfurter Straße 135, 63067 Offenbach
Postanschrift: 63004 (Postfach), Telefon: (069) 80 62 - 26-83
Telex: 4152871, Telefax: (069) 80 62 - 24 84
LZB: BLZ 505 000 00 Kto.-Nr.: 505 01004

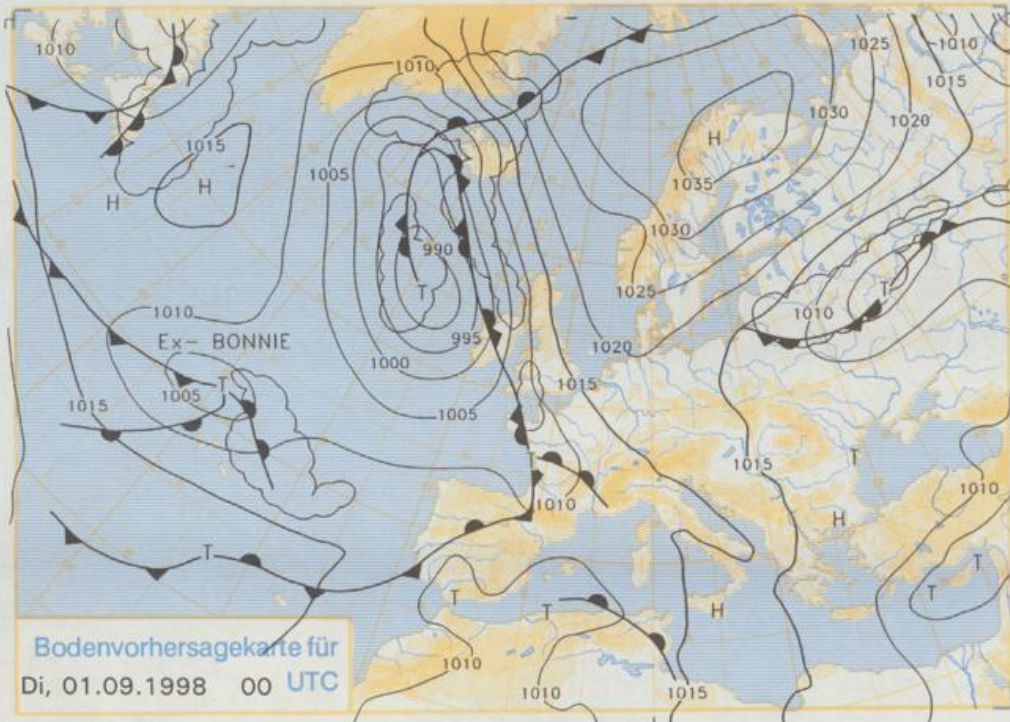
Erscheint täglich; nur Postbezug



Jahrgang 1998

Sonntag, den 30. August

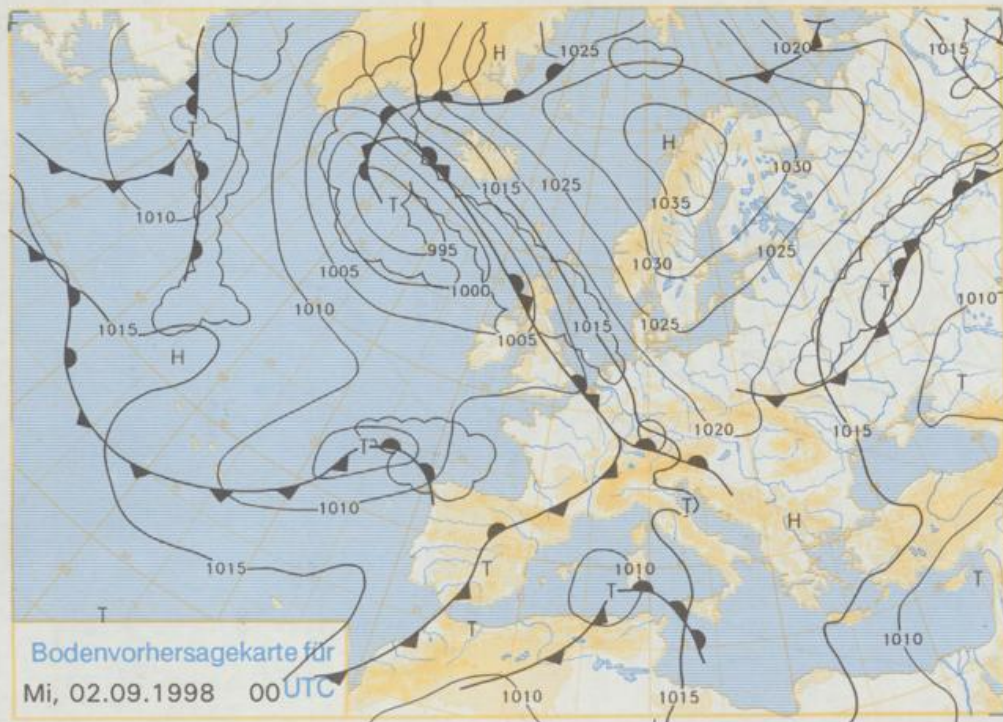
Nummer: 242



Deutschland-Vorhersage für Dienstag, 01.09.1998

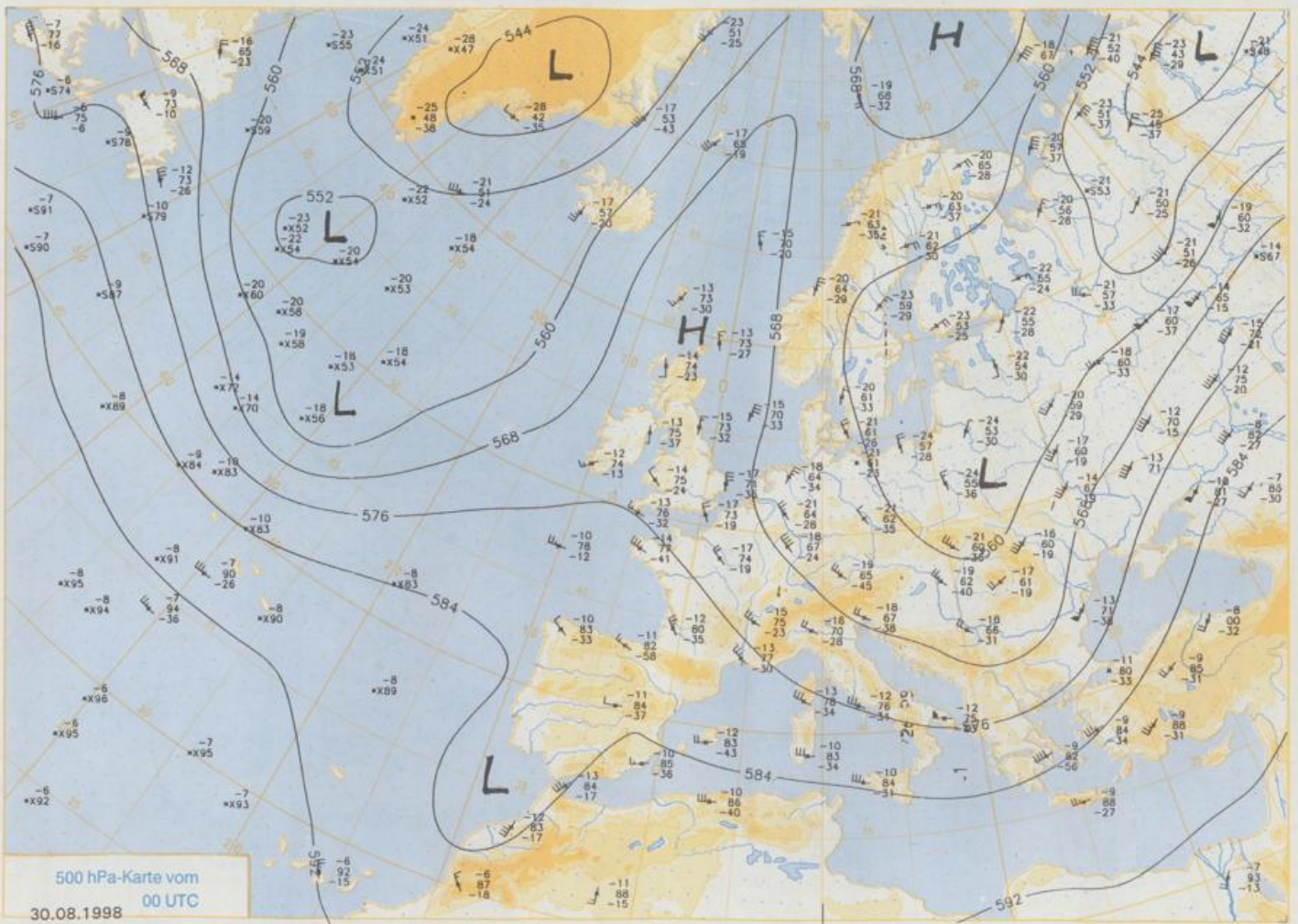
Von einem kräftigen Hochdruckgebiet über Lappland erstreckt sich ein Keil über Skandinavien und Dänemark nach Deutschland. Unter seinem Einfluß bilden sich nachts bei nur schwacher Luftbewegung in der feuchten Luftmasse gebietsweise Nebel- und Hochnebfelder. Die Temperaturen sinken auf 11 bis 6°C, bei längerem Aufklaren bis 4°C. Vormittags lösen sich die Nebelfelder teilweise nur zögernd auf. Tagsüber ist es in der Nordosthälfte Deutschlands noch gebietsweise wolkig, aber es bleibt trocken. Die Höchsttemperaturen liegen zwischen 16 und 20°C. In der Südwesthälfte ist es heiter oder locker bewölkt. Die Temperaturen steigen auf 22 bis 26°C. Erst am Abend kann westlich des Rheins Regen aufkommen. Der Wind weht schwach, nachmittags zeitweise mäßig aus östlichen Richtungen.

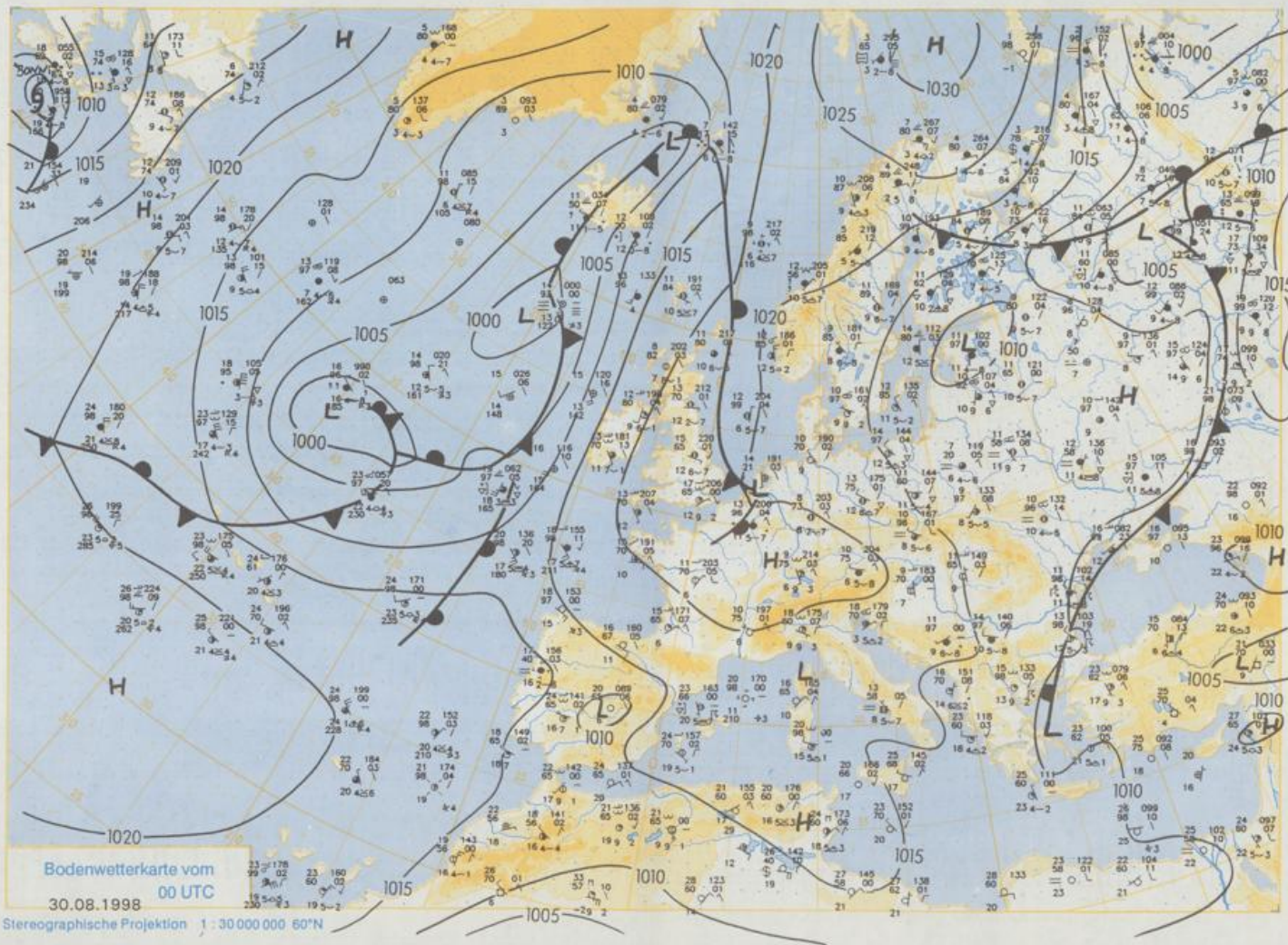
Stereographische Projektion 1 : 60 000 000 60°N



Weitere Aussichten für Mittwoch, 02.09.1998

Im Westen und Süden wechselnd wolkig und einzelne, teils schauerartige Regenfälle, Höchsttemperaturen bis 25°C. Im Norden und Osten meist heiter und trocken bei Höchsttemperaturen um 20°C.





Wettermeldungen von Sonntag, dem 30. August 1998 06 UTC

Station	Bar.-höhe (m)	Luftdr. red.NN (hPa)	Wetter	Wind km/h	Deutschland					Sonne Vort. Std.	RR 24h mm	Schnee höhe cm	Extremwerte der Lufttemperatur					
					Luft 2m	Temperaturen (Grad C)			Nacht 5 cm				Tmax Datum	Tmin Datum	Tmax Datum	Tmin Datum		
						Tau-punkt	Max Vortag	Mittel 2m										
Helgoland	8	1018.9	stark bew.	NE	8	12.8	11.1	16.5	14.0	12.5	12	4.8	7	1952	25.9	25.08.1997	9.0	25.08.1956
List / Sylt	29	1018.5	leicht bew.	NNE	11	12.5	11.2	17.1	13.7	10.8	8	10.8	-	1937	28.8	25.08.1997	9.4	30.08.1986
Leck	17	1019.2	leicht bew.	ENE	4	6.1	5.2	18.5	12.8	4.9	3	6.5	-	1974	31.0	22.08.1995	2.8	31.08.1983
Husum	37	1018.3	leicht bew.	N	4	8.2	8.2	17.4	11.3	7.6	5	5.5	0.2					
Schleswig	48	1018.9	leicht bew.	NNW	9	9.3	8.5	19.3	14.1	8.4	7	8.3	0.0	1947	30.7	23.08.1995	4.8	29.08.1948
Kiel	31	1018.2	leicht bew.	W	9	9.4	8.7	18.5	12.6	7.4	6	7.1	0.0	1940	32.3	27.08.1984	4.9	22.08.1964
Westermarckd.	8	1017.4	stark bew.	NW	15	13.7	12.7	16.9	15.4	13.5	13	8.8	0.1	1948	32.1	27.08.1984	5.6	25.08.1956
Arkona	42	1016.3	stark bew.	WNW	17	13.7	13.5	15.3	14.0	13.5	13	1.1	0.0	1951	30.1	27.08.1984	7.8	23.08.1984
Norderney	16	1019.4	wolkig	WSW	5	12.6	9.5	14.7	13.7	12.3	7	1.1	1	1947	30.5	27.08.1984	8.9	24.08.1956
Bremerhaven	11	1019.0	stark bew.	N	8	12.6	11.3	15.3	13.6	12.0	12	1.1	3	1949	32.0	25.08.1997	7.5	25.08.1986
Cuxhaven	12	1018.8	Regen	SSW	4	12.3	11.3	15.9	14.0	12.3	11	2.8	13	1946	32.1	25.08.1997	7.6	25.08.1956
Hamburg/Flugh.	15	1018.7	stark bew.	WNW	4	10.8	10.4	17.8	13.0	8.7	7	7.7	0.0	1891	35.7	21.08.1943	1.8	22.08.1964
Lübeck	15	1018.2	Nebel	W	4	10.1	10.1	20.1	13.1	8.7	6	6.7	-	1951	33.3	27.08.1984	4.3	22.08.1964
Boltenhagen	17	1017.7	stark bew.	W	18	11.2	10.7	18.4	14.2	11.1	11	4.6	0.0	1946	32.5	25.08.1997	5.7	23.08.1973
Schwerin	68	1017.8	Nebel	W	11	11.0	11.0	18.9	13.4	10.6	10	3.6	0.0	1951	33.5	27.08.1984	6.5	22.08.1964
Warnemünde	10	1016.5	stark bew.	WNW	18	14.3	12.3	17.2	15.3	14.2	14	3.0	0.0	1947	33.5	23.08.1995	5.2	22.08.1964
Teterow	50	1017.2	W	9	12.4	12.2	16.7	13.7	11.9	11	1.9	3	1967	32.9	25.08.1997	3.5	23.08.1973	
Berth	7	1016.4	stark bew.	W	8	13.0	12.0	16.7	14.1	12.4	11	3.2	0.0	1951	32.4	27.08.1984	4.2	23.08.1964
Greifswald	6	1016.3	W	9	12.9	12.2	16.7	14.5	12.8	12	3.3	0.0	1951	32.4	30.08.1951	2.4	23.08.1964	
Uckermarkmünde	7	1016.8	Schauer	W	11	12.7	12.3	16.8	13.5	11.7	9	7.0	0.4	1947	32.4	27.08.1984	4.4	22.08.1964
Emden	5	1019.0	leicht bew.	WSW	2	7.1	6.6	15.9	12.3	7.0	4	0.7	0.0					
Oldenburg	20	1018.8	leicht bew.	W	2	7.4	6.8	15.2	12.8	6.4	3	0.3	0.1					
Bremen/Flugh.	5	1019.3	wolkig	WSW	5	9.9	9.6	15.6	12.2	9.5	9	-	3	1890	36.0	21.08.1943	3.4	26.08.1980
Sothau	78	1019.3	stark bew.	W	8	11.0	10.4	16.0	12.7	10.8	10	1.9	0.2	1947	33.4	25.08.1997	2.4	26.08.1980
Boizenburg	46	1018.9	bedeckt	WNW	8	11.6	11.1	19.0	13.3	10.6	10	6.7	-	1951	33.2	27.08.1984	4.5	22.08.1964
Lüchow	18	1018.9	bedeckt	W	4	11.5	11.5	18.6	13.2	9.6	8	5.4	2	1955	33.1	25.08.1997	2.0	23.08.1973
Seehausen/Altm.	23	1018.8	bedeckt	W	13	11.0	10.6	18.8	13.4	10.4	10	3.9	5	1951	32.5	25.08.1997	4.7	22.08.1964
Marnitz	85	1018.1	bedeckt	W	9	10.9	10.0	18.8	13.7	10.7	10	3.8	0.0	1958	32.5	25.08.1997	4.7	22.08.1973
Neuruppin	39	1018.1	bedeckt	W	9	11.1	10.9	18.4	13.9	11.1	11	3.8	1					
Neubrandenburg	80	1017.1	stark bew.	W	13	12.1	11.4	16.2	13.4	11.8	11	3.2	2					
Angermünde	55	1016.8	stark bew.	W	15	12.2	12.2	18.6	13.0	12.0	12	4.6	21	1951	33.1	21.08.1989	2.1	23.08.1973
Lingen	26	1019.2	Regen	S	2	11.0	10.4	15.3	12.4	10.4	10	0.2	0.0	1951	33.4	27.08.1984	4.5	31.08.1959
Münst.-Osn./Flugh.	53	1019.7	stark bew.	SSW	4	9.8	9.6	15.2	12.2	8.8	6	0.1	-	1952	33.9	27.08.1984	4.7	31.08.1959
Osnabrück	97	1019.8	wolkig	S	2	10.1	9.6	15.0	12.1	9.4	7	1.5	0.0	1952	33.5	27.08.1984	2.2	31.08.1959
Diepholz	43	1019.6	leicht bew.	still		6.6	6.5	15.6	11.8	4.3	3	1.4	0.0	1935	35.2	21.08.1943	3.3	31.08.1959
Bad Salzuflen	139	1019.6	stark bew.	SW	4	10.1	9.1	15.1	12.0	9.0	7	0.6	0.0	1935	35.2	21.08.1943	3.3	22.08.1964
Hannover/Flugh.	59	1019.3	stark bew.	W	8	10.8	9.9	14.7	12.2	8.7	6	0.5	2	1891	36.1	21.08.1943	4.6	22.08.1964
Braunschweig	88	1019.7	stark bew.	W	9	10.1	9.4	16.6	13.2	9.0	7	2.3	0.3	1947	33.9	27.08.1984	1.4	23.08.1964
Gerdelegen	48	1018.8	bedeckt	WSW	5	10.8	9.8	17.4	13.0	8.9	7	3.5	0.4	1947	33.9	27.08.1984	3.8	26.08.1980
Magdeburg	85	1019.2	wolkig	NW	4	10.3	8.6	17.4	12.1	7.9	5	3.2	0.0	1893	37.4	21.08.1943	5.6	26.08.1989
Potsdam	100	1018.5	bedeckt	W	13	10.6	10.5	19.5	13.4	10.4	11	3.0	2	1876	36.6	21.08.1943	3.5	29.08.1985
Berlin-Temp.	49	1018.0	stark bew.	W	13	11.4	10.8	19.0	13.6	11.4	11	3.7	3	1947	34.3	28.08.1984	6.0	29.08.1959
Lindenberg	104	1017.8	stark bew.	WNW	13	11.9	11.3	18.1	13.3	11.9	12	3.7	3					
Menschnow	104	1016.5	Regen	WSW	6	12.3	11.9	18.4	13.8	11.5	10	3.4	4					
Düsseldorf/Flugh.	41	1019.6	stark bew.	SSE	9	11.9	8.7	15.7	12.4	11.1	8	-	-	1969	32.9	25.08.1997	5.0	29.08.1993
Bocholt	24	1018.8	stark bew.	ESE	4	11.7	11.2	15.9	12.6	11.4	11	1.1	0.0	1947	34.7	27.08.1984	3.7	29.08.1993
Essen	161	1019.9	stark bew.	S	9	10.7	8.4	14.4	11.6	10.5	9	0.1	0.0	1935	35.0	23.08.1944	6.0	30.08.1984
Lüdenscheid	392	1020.1	stark bew.	ENE	2	8.0	6.8	11.8	9.6	8.0	6	0.9	0.0	1955	28.3	27.08.1984	3.0	30.08.1964
Kehler Asten	859	-	stark bew.	W	9	6.3	6.2	9.0	6.2	4.6	2	X	0.1	1951	34.0	27.08.1984	3.6	22.08.1973
Bad Lipsprunge	158	1020.0	stark bew.	NNW	2	10.0	8.8	13.7	11.4	9.1	8	0.1	2	1951	34.9	27.08.1984	4.6	29.08.1993
Kassel	233	1019.8	stark bew.	SSW	2	8.9	8.5	14.0	10.6	8.4	6	0.1	2	1947	33.3	28.08.1984	2.3	21.08.1948
Göttingen	171	1020.1	stark bew.	ESE	5	9.7	8.4	16.6	10.6	6.5	5	2.2	0.5	1957	32.7	27.08.1984	3.1	29.08.1993
Leinefelde	356	1020.4	Sprühregen	still		7.5	7.0	13.6	9.8	4.4	2	0.8	2	1936	30.8	21.08.1943	2.6	22.08.1973
Braunlage	610	1019.9	stark bew.	WSW	4	6.9	6.4	12.4	8.8	5.2	2	0.4	5	1951	25.9	28.08.1984	1.4	25.08.1980
Brocken	1153	-	in Wolken	WNW	17	4.2	4.1	6.5	4.9	3.1	7.8	6.1	0.2	1954	34.0	28.08.1984	4.2	26.08.1980
Artern	166	1020.4	stark bew.	WSW	5	8.5	7.1	16.5	13.1	9.4	8	2.1	0.2	1951	33.9	28.08.1984	5.5	26.08.1980
Leipzig/Flugh.	149	1019.8	leicht bew.	WSW	11	9.9	8.7	17.2	13.2	9.4	9	6.1	0.1	1951	33.6	21.08.1989	4.6	26.08.1980
Wittenberg	106	1018.8	stark bew.	WNW	9	10.2	8.7	18.3	14.0	9.4	8	2.1	0.2	1951	33.9	28.08.1984	5.6	26.08.1980
Oschatz	152	1020.0	wolkig	W	11	9.9	9.0	17.9	13.0	9.8	9	5.7	0.2	1917	34.8	21.08.1943	5.3	30.08.1947
Dresden/Flugh.	232	1019.6	Regen	W	13	10.4	9.4	15.7	11.8	10.4	10	2.6	2	1951	34.7	28.08.1984	1.2	23.08.1976
Doberlug-Kir.	100	1019.2	bedeckt	W	19	10.5	9.5	17.2	13.0	10.4	10	3.7	8	1951	34.9	27.08.1984	3.2	23.08.1976
Cottbus	70	1018.2	bedeckt	W	9	11.8	10.8	18.8	13.8	11.7	11	3.5	0.4	1951	33.8	29.08.1992	4.1	23.08.1976
Görlitz	238	1018.0	Sprühregen	WNW	13	10.6	9.4	16.1	12.5	10.6	11	4.6	3	1891	37.2	23.08.1944	5.1	29.08.1948
Aachen	205	1019.3	Regen	S	8	11.7	11.2	16.9	13.1	11.6	11	1						