

D 7311 A
ISSN 0936-5818

Schutzgebühr monatlich DM 30,25
einschließlich Versandkosten.
Einzelpreis DM 1,25
zuzüglich Versandkosten

Druck und Verlag: Deutscher Wetterdienst
Frankfurter Straße 135, 63067 Offenbach
Postanschrift: 63004 (Postfach), Telefon: (069) 80 62 - 22 83
Telefax: 4152871, Telefax: (069) 80 62 - 24 84
LZB: BLZ 505 000 00 Kto.-Nr.: 505 01004

Erscheint täglich; nur Postbezug

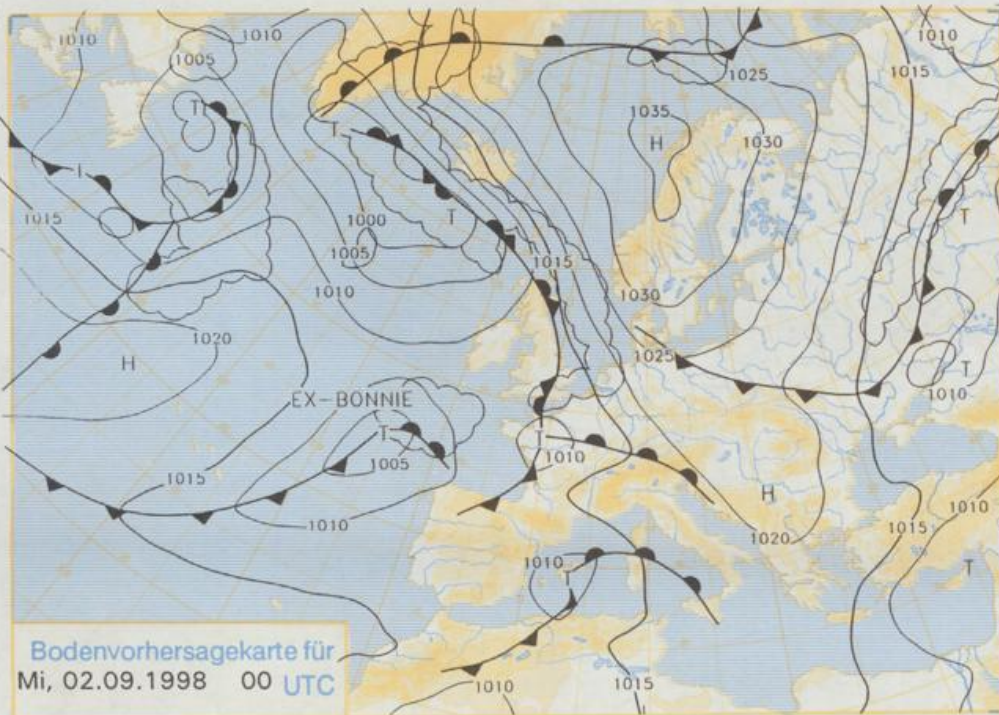
EINGEGANGEN
- 2. Sep. 1998
Erl.



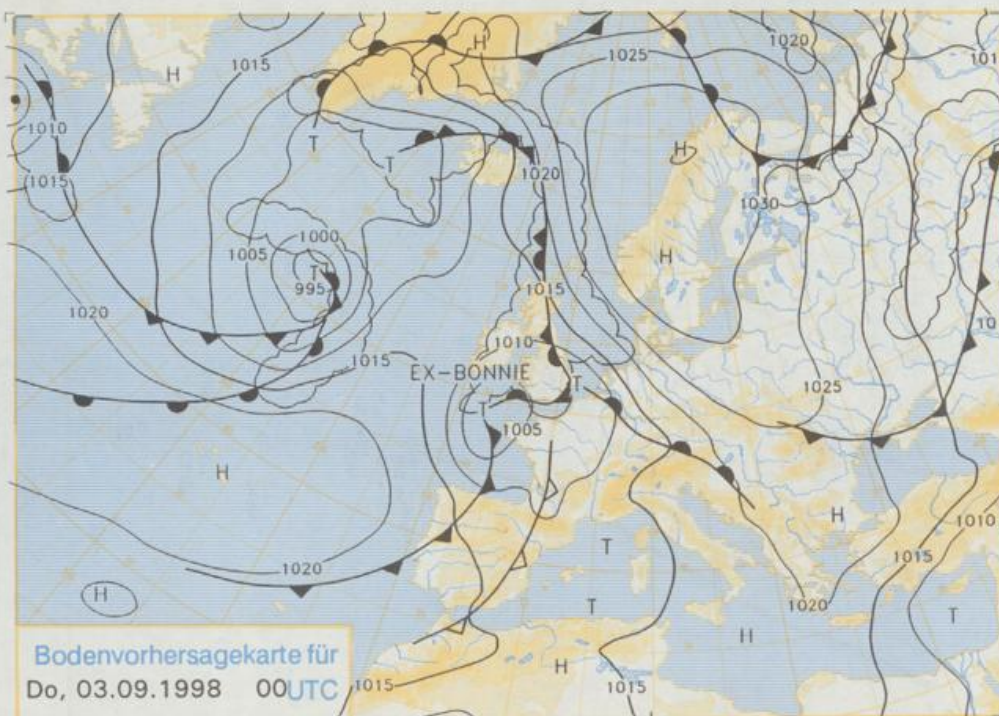
Jahrgang 1998

Montag, den 31. August

Nummer: 243



Stereographische Projektion 1 : 60 000 000 60°N



Deutschland-Vorhersage für Mittwoch, 02.09.98

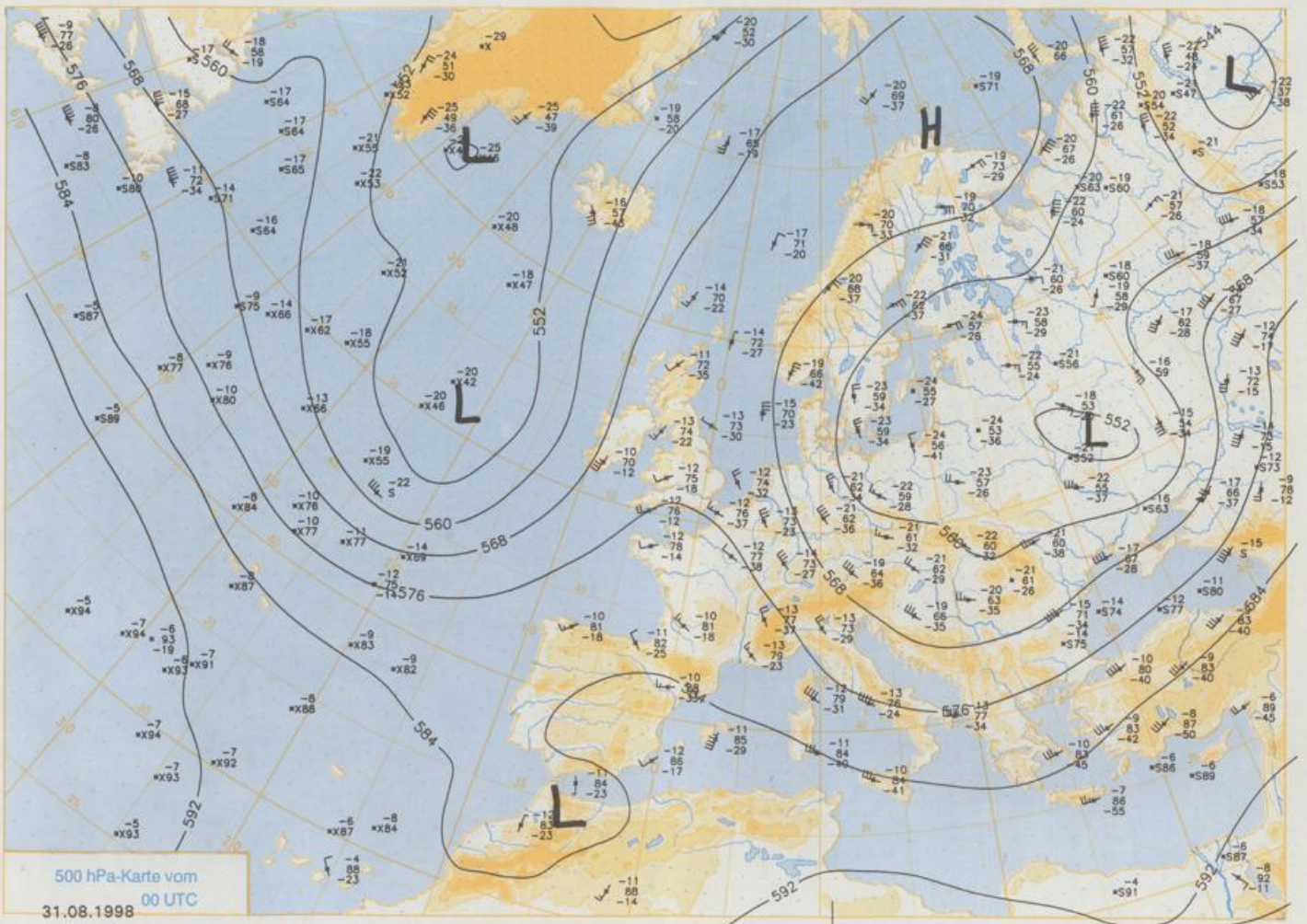
An der Südwestflanke des Hochs mit Kern über der Norwegischen See greifen von Frankreich her Tiefausläufer auf Deutschland über.

Meist ist der Himmel heiter oder wolkig. Im Westen und Nordwesten verstärkt sich am nachmittag die Bewölkung, und nachfolgend beginnt es im Nordwesten zu regnen. Auch im äußersten Südwesten ziehen gegen Abend stärkere Wolken auf, und nachfolgend regnet es etwas. Nach Frühtemperaturen zwischen 15 und 8 Grad werden im Norden und Osten Tageshöchsttemperaturen um 20°C, in den anderen Gebieten 22 bis 27°C erwartet. Am Oberrhein werden örtlich bis 29°C erreicht. Der Wind weht schwach bis mäßig, an der Küste auch frisch aus Südost. In Böen wird er dort und in exponierten Lagen nördlich der Mainlinie z.T. stürmisch.

Weitere Aussichten für Donnerstag, 03.09.98

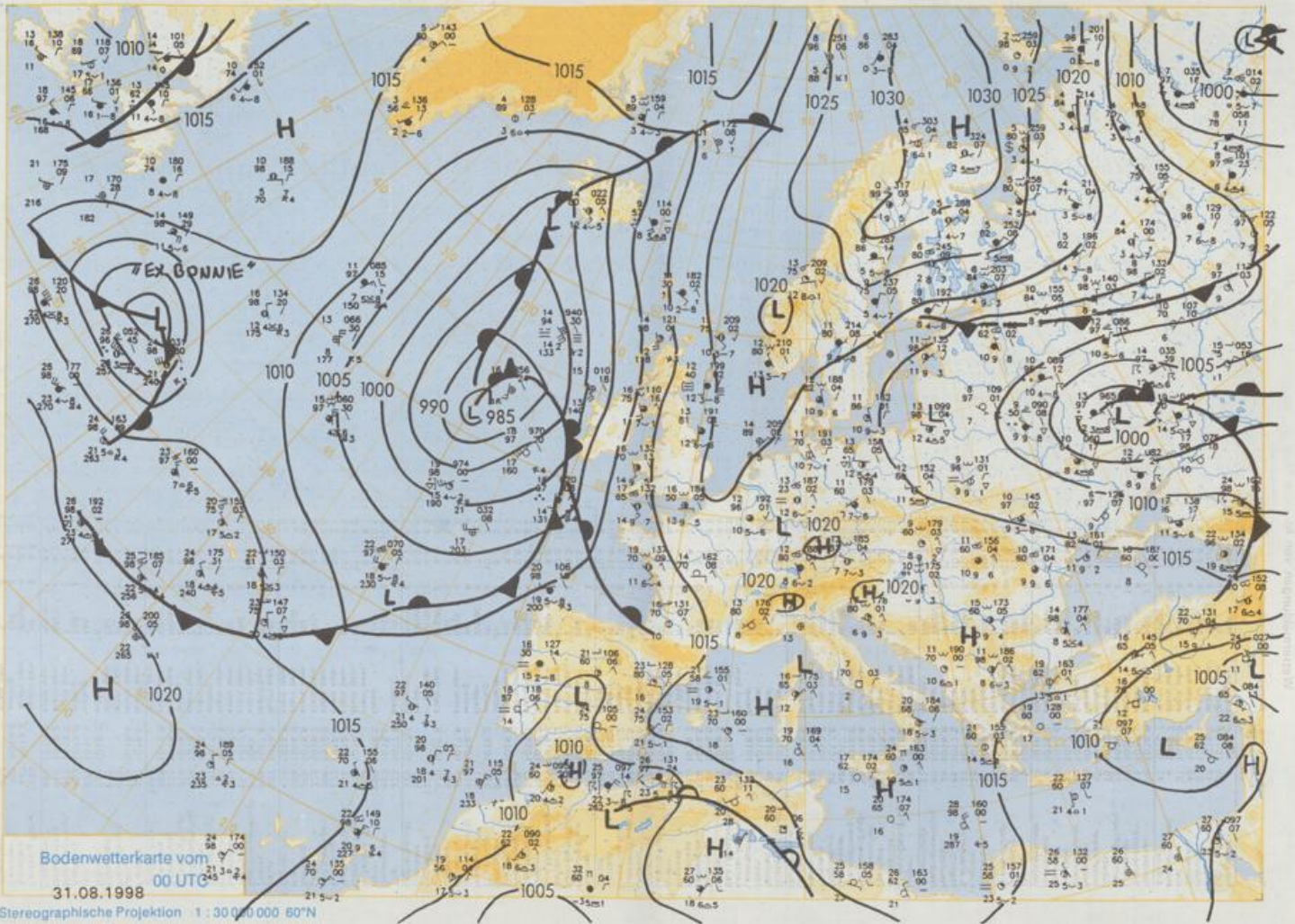
In der Westhälfte und im Süden schauerartige Regenfälle, sonst freundlich. Tageshöchsttemperaturen 18 bis 25 Grad.

Der Umwelt zuliebe: gedruckt auf chlorfrei gebleichtem Papier.



500 hPa-Karte vom
00 UTC
31.08.1998

Stereographische Projektion 1 : 30 000 000 60°N



Bodenwetterkarte vom
31.08.1998 00 UTC

Stereographische Projektion 1 : 30 000 000 60°N

Wettermeldungen von Montag, dem 31. August 1998 06 UTC

Deutschland

Station	Bar. höhe (m)	Luft. red. NN (hPa)	Wetter	Wind km/h	Temperaturen (Grad C)					Nacht 5 m	Sonne Vor. Std.	RR 24h mm	Schnee höhe cm	Extremwerte der Lufttemperatur der Dekade vom 21.08. bis 31.08.				
					Luft	Tau-punkt	Max	Mittel	Min					Tmax Datum	Tmin Datum			
Heiligland	8	1019.4	stark bew.	NNE	24	14.4	11.6	17.0	14.5	13.9	12	8.7	0.0	1952	25.9	25.08.1997	9.0	25.08.1956
List / Sylt	29	1019.6	leicht bew.	N	15	12.7	11.2	17.2	13.4	11.1	9	9.1		1937	28.8	25.08.1997	8.4	30.08.1986
Leck	17	1019.5	leicht bew.	NW	8	10.6	9.2	18.2	13.3	8.0	5	10.1		1974	31.0	22.08.1995	2.8	31.08.1983
Husum	37	1018.9	leicht bew.	NNW	8	9.6	9.2	16.6	12.2	8.3	8	6.7						
Schleswig	48	1019.3	leicht bew.	NW	9	8.8	8.0	17.7	13.2	7.8	7	4.3	0.0	1947	30.7	23.08.1995	4.8	29.08.1948
Kiel	31	1018.3	stark bew.	WNW	8	11.0	10.4	17.4	12.3	7.6	7	4.2	0.5	1940	32.3	27.08.1964	4.9	22.08.1964
Westermarckt.	8	1017.7	stark bew.	N	18	13.8	13.0	16.0	14.6	13.3	12	2.1	0.0	1948	32.4	27.08.1964	5.6	25.08.1956
Arkona	42	1016.7	leicht bew.	NNW	5	13.9	12.8	16.6	14.4	12.2	9	4.7	1.0	1951	30.1	27.08.1964	7.8	23.08.1964
Norderney	16	1019.8	stark bew.	NNE	22	14.5	9.7	15.5	14.2	13.4	12	4.4	0.0	1947	30.5	27.08.1964	8.9	24.08.1956
Bremerhaven	11	1019.2	leicht bew.	N	8	12.2	10.2	16.2	14.2	11.8	10	3.0	0.0	1949	32.0	25.08.1997	7.5	25.08.1966
Cuxhaven	12	1019.0	wolkig	NNE	18	13.6	11.0	16.3	14.2	12.9	12	2.9	0.5	1946	32.1	25.08.1997	7.6	25.08.1956
Hamburg/Flugh.	15	1018.3	Nebel	NW	5	10.6	10.2	17.7	13.5	9.1	6	3.8		1891	35.7	21.08.1943	1.8	22.08.1964
Lübeck	15	1017.9	Nebel	W	4	10.5	10.5	18.5	13.1	7.8	6	3.0	0.0	1890	34.5	21.08.1943	3.6	21.08.1949
Boltenhagen	17	1017.6	wolkig	NNW	15	13.9	12.9	16.8	13.8	12.4	11	4.5		1951	33.3	27.08.1964	4.3	22.08.1964
Schwenn	68	1017.5	Nebel	NNW	4	11.1	10.9	17.6	13.0	10.0	8	1.7	1.0	1946	32.5	25.08.1997	5.7	23.08.1973
Warnemünde	10	1016.4	Schauer	N	21	14.7	12.5	17.3	15.3	13.6	13	3.2	0.0	1951	33.5	27.08.1964	6.5	22.08.1964
Teterow	50	1017.1	wolkig	WNW	5	10.8	10.8	16.7	12.8	9.1	7	0.9	2.0	1947	32.9	25.08.1995	3.5	23.08.1973
Barth	7	1016.6	leicht bew.	NW	4	10.5	9.6	17.0	13.8	9.1	7	0.9	3.0	1967	32.9	25.08.1995	4.2	23.08.1964
Greifswald	6	1016.3	stark bew.	WNW	5	11.7	11.3	17.7	14.6	9.7	6	1.2	0.1	1951	32.4	30.08.1951	2.4	23.08.1964
Ueckermünde	7	1016.7	stark bew.	W	5	11.0	10.5	17.9	13.0	10.1	8	1.0	1.0	1951	32.4	30.08.1951	2.4	23.08.1964
Emden	5	1019.3	wolkig	WNW	4	9.1	9.0	17.5	12.7	6.7	4	8.3		1947	32.4	27.08.1964	4.4	22.08.1964
Oldenburger	20	1019.0	leicht bew.	still		7.6	7.0	17.1	12.6	6.6	3	5.9	0.0					
Bremen/Flugh.	5	1018.8	leicht bew.	NW	4	11.2	10.1	17.6	13.6	10.1	7	2.2	0.0	1890	36.0	21.08.1943	3.4	26.08.1980
Soltau	78	1018.9	Nebel	N	4	9.6	9.3	17.2	13.2	9.3	9	1.2	0.0	1947	33.4	25.08.1997	2.4	26.08.1980
Boizenburg	46	1018.4	Nebel	NW	8	10.1	9.6	18.4	13.4	9.9	8	3.4	0.0	1951	33.2	27.08.1964	4.5	22.08.1964
Lüchow	18	1018.0	Nebel	N	8	10.7	10.5	17.1	13.3	9.9	8	1.9	4.0	1955	33.1	25.08.1997	2.0	23.08.1973
Seehausen/Altm.	23	1017.7	Nebel	NNW	9	10.9	10.5	18.9	13.1	10.1	10	2.7	0.5	1951	32.5	25.08.1997	4.7	22.08.1964
Marnitz	85	1017.5	Nebel	NNW	2	10.9	9.9	18.0	13.0	10.7	8	1.5	0.4	1951	32.5	25.08.1997	4.7	22.08.1964
Neuruppin	39	1016.8	Nebel	NNW	9	11.4	11.2	17.8	13.5	11.4	11	0.6	3.0	1958	32.5	21.08.1989	4.7	22.08.1973
Neubrandenburg	80	1016.8	Nebel	WNW	11	11.2	11.2	15.4	12.3	10.7	10		3.3					
Angermünde	55	1016.0	bedeckt	NW	13	12.3	12.3	17.7	13.5	11.4	11	1.7	0.6	1951	33.1	21.08.1989	2.1	23.08.1973
Lingen	26	1019.0	leicht bew.	NE	4	9.1	8.7	18.4	14.0	9.0	8	1.6	1.0	1951	33.4	27.08.1964	4.5	31.08.1959
Münst.-Osn./Flugh.	53	1018.8	leicht bew.	N	4	9.4	9.2	16.4	12.9	9.2	6	0.4	0.0					
Osnabrück	97	1019.1	leicht bew.	E	4	9.9	9.8	16.3	13.2	8.7	6	1.2	1.0	1952	33.9	27.08.1964	4.7	31.08.1959
Diepholz	43	1019.1	Nebel	still		7.6	7.3	17.3	13.0	7.6	5	6.5	0.0	1952	33.5	27.08.1964	2.2	31.08.1959
Bad Salzungen	139	1018.7	Nebel	NE	5	10.3	9.7	16.2	12.4	9.6	9	2.9	1.0	1935	35.5	21.08.1943	3.3	31.08.1959
Hannover/Flugh.	59	1018.4	leicht bew.	W	4	9.3	8.8	17.2	13.4	8.4	7	1.3	0.0	1936	38.0	21.08.1943	3.3	22.08.1964
Braunschweig	88	1018.6	stark bew.	W	5	11.0	10.9	16.3	12.4	10.7	8	2.5	0.4	1891	36.1	21.08.1943	4.6	22.08.1964
Gerdauen	48	1017.7	stark bew.	W	4	11.3	10.7	17.7	12.4	10.8	11	1.7	2.0	1947	33.9	27.08.1964	1.4	23.08.1964
Magdeburg	85	1017.8	stark bew.	WNW	4	11.2	10.1	17.8	13.5	10.9	10	5.5	0.5	1947	33.9	27.08.1964	3.8	26.08.1980
Potsdam	100	1017.2	stark bew.	WNW	8	11.7	11.5	18.4	13.4	11.2	11	4.4	1.0	1893	37.4	21.08.1943	5.6	28.08.1989
Berlin-Temp.	49	1016.6	Regen	WNW	11	12.4	12.1	18.3	13.8	11.8	11	3.1	1.3	1876	36.6	21.08.1943	3.5	29.08.1885
Lindenberg	104	1016.6	Schauer	NW	8	11.6	11.4	17.8	13.2	11.1	11	6.5	4.0	1947	34.3	28.08.1964	6.0	29.08.1959
Manschnow																		
Düsseldorf/Flugh.	41	1018.6	Nebel	N	4	10.8	10.1	15.8	13.0	9.3	7	0.1	0.0	1969	32.9	25.08.1997	5.0	29.08.1993
Bocholt	24	1018.2	Nebel	N	2	9.2	8.8	15.9	12.8	8.1	8	1.1	0.2	1947	34.7	27.08.1964	3.7	29.08.1993
Essen	161	1018.7	Nebel	still		9.9	9.4	16.0	12.5	9.9	7	0.2	0.0	1935	35.0	23.08.1944	6.0	30.08.1964
Lüdenscheid	392	1018.5	Nebel	NW	2	9.7	9.7	16.2	11.9	9.3	8	2.7	0.0					
Kahler Asten	859		stark bew.	ENE	9	7.7	7.2	12.5	8.2	6.9	5	0.0	0.0	1955	28.3	27.08.1964	3.0	30.08.1964
Bad Lipspringe	158	1018.8	leicht bew.	still		9.1	8.6	16.2	12.6	8.7	7	0.8	0.0	1951	34.0	27.08.1964	3.6	22.08.1973
Kessel	233	1018.3	stark bew.	still		10.4	9.8	14.5	11.9	10.2	9	0.1	1.0	1951	34.9	27.08.1964	4.6	29.08.1993
Göttingen	171	1018.6	leicht bew.	ESE	4	9.5	8.9	16.2	11.6	8.9	8	1.0	0.0	1947	33.3	28.08.1964	2.3	21.08.1949
Leinefelde	356	1018.5	leicht bew.	SW	2	9.1	7.7	13.9	10.7	8.6	7	0.7	0.5	1957	32.7	27.08.1964	3.1	29.08.1993
Braunlage	610	1018.2	wolkig	N	4	7.9	7.3	11.3	8.4	6.7	4	0.5	0.0	1936	30.8	21.08.1943	2.6	22.08.1973
Arten	166	1018.6	stark bew.	SW	4	10.2	8.9	15.7	12.3	9.7	4	0.3	0.0	1951	25.9	28.08.1964	1.4	25.08.1980
Leipzig/Flugh.	149	1017.8	stark bew.	W	9	11.0	9.5	15.9	12.3	10.7	10	5.1	0.0	1954	34.9	28.08.1964	4.2	26.08.1980
Wittenberg	106	1017.0	stark bew.	W	4	11.3	10.6	18.5	12.5	10.8	10	4.2	2.0	1951	33.6	21.08.1989	4.6	26.08.1980
Oschatz	152	1017.9	bedeckt	NW	8	11.2	10.0	17.6	12.7	10.5	9	4.9	0.1					
Dresden/Flugh.	232	1017.5	Regen	W	11	10.6	9.6	16.6	12.7	10.6	9	3.5	1.0	1917	34.8	21.08.1943	5.3	30.08.1947
Doberlug-Kir.	100	1017.2	Regen	W	8	11.4	10.4	18.1	13.4	11.2	10	6.6	1.0	1951	34.7	28.08.1992	1.2	23.08.1976
Cottbus	70	1016.6	Regen	W	2	11.5	10.6	19.4	13.5	9.8	8	6.2	5.0	1951	34.9	27.08.1960	3.2	23.08.1976
Görlitz	238	1016.4	Regen	W	11	10.6	9.1	16.6	11.8	8.6	7	5.4	0.6	1951	33.8	29.08.1992	4.1	23.08.1976
Aachen	205	1018.0	Nebel	N	2	12.1	12.1	16.2	13.9	11.8	10	0.1	0.2	1891	37.2	23.08.1944	5.1	29.08.1948
Nürburg-Barw.	486	1018.0	bedeckt	still		10.5	9.9	13.7	11.5	10.1	9	0.1	0.1					
Köln-Bonn/Flugh.																		