

Amtsblatt des Deutschen Wetterdienstes

D 7311 A
ISSN 0936-5818
Schutzgebühr monatlich DM 30,25
einschließlich Versandkosten,
Einzelpreis DM 1,25
zuzüglich Versandkosten

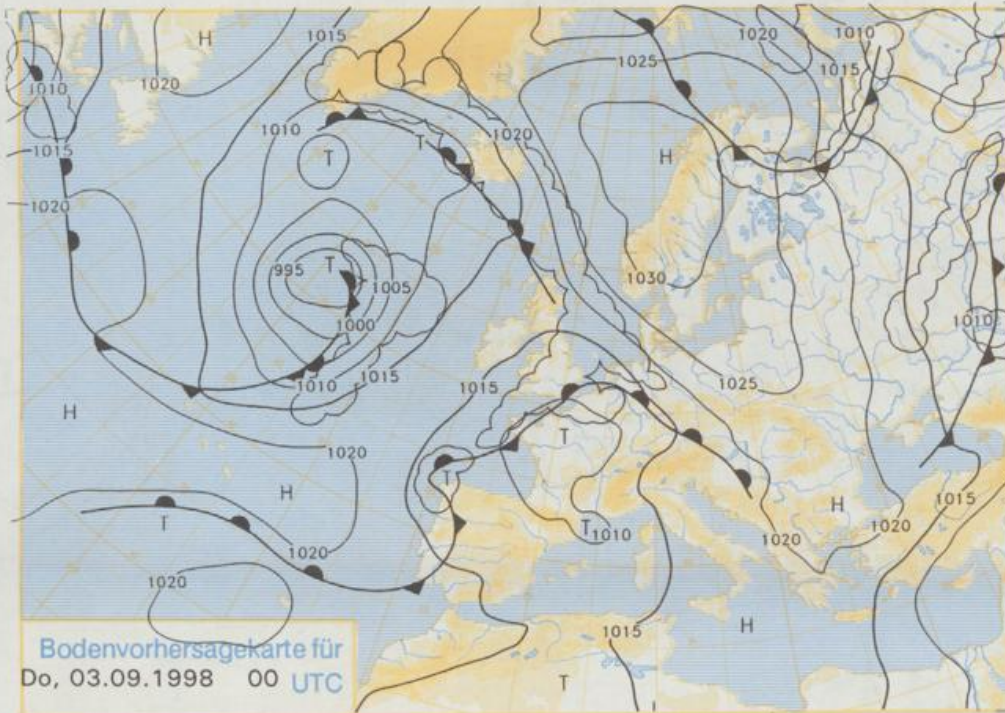
Druck und Verlag: Deutscher Wetterdienst
Frankfurter Straße 135, 63067 Offenbach
Postanschrift: 63004 (Postfach), Telefon: (069) 80 62 - 22 83
Telex: 4152871, Telefax: (069) 80 62 - 24 84
LZB: BLZ 505 000 00 Kto.-Nr.: 505 01004

Erscheint täglich; nur Postbezug

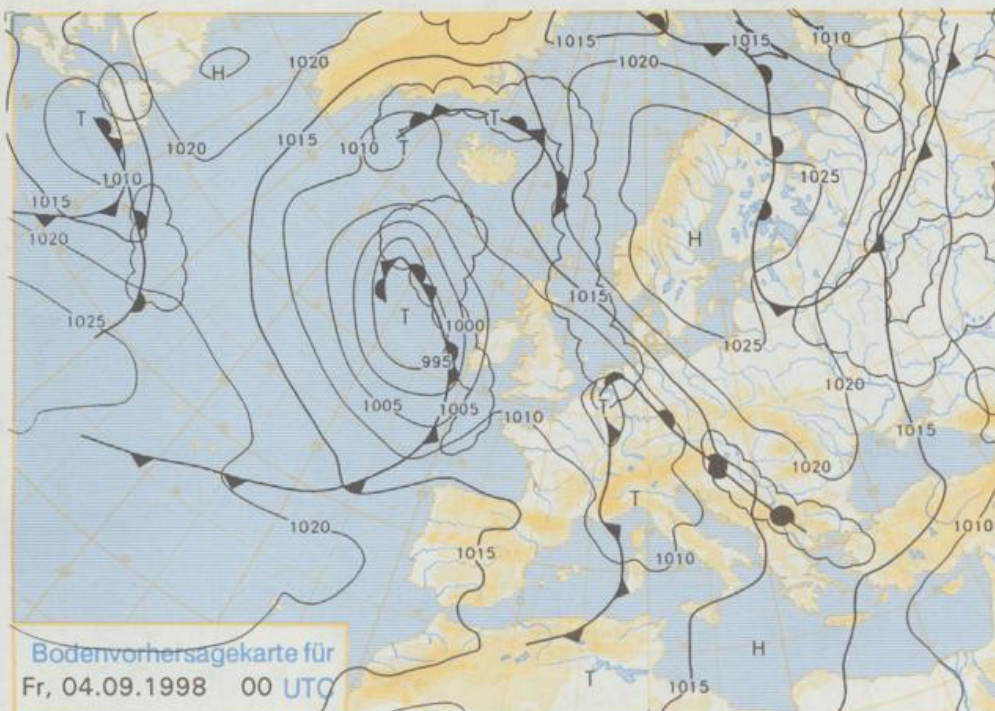
Jahrgang 1998

Dienstag, den 01. September

Nummer: 244



Stereographische Projektion 1 : 60 000 000 60°N



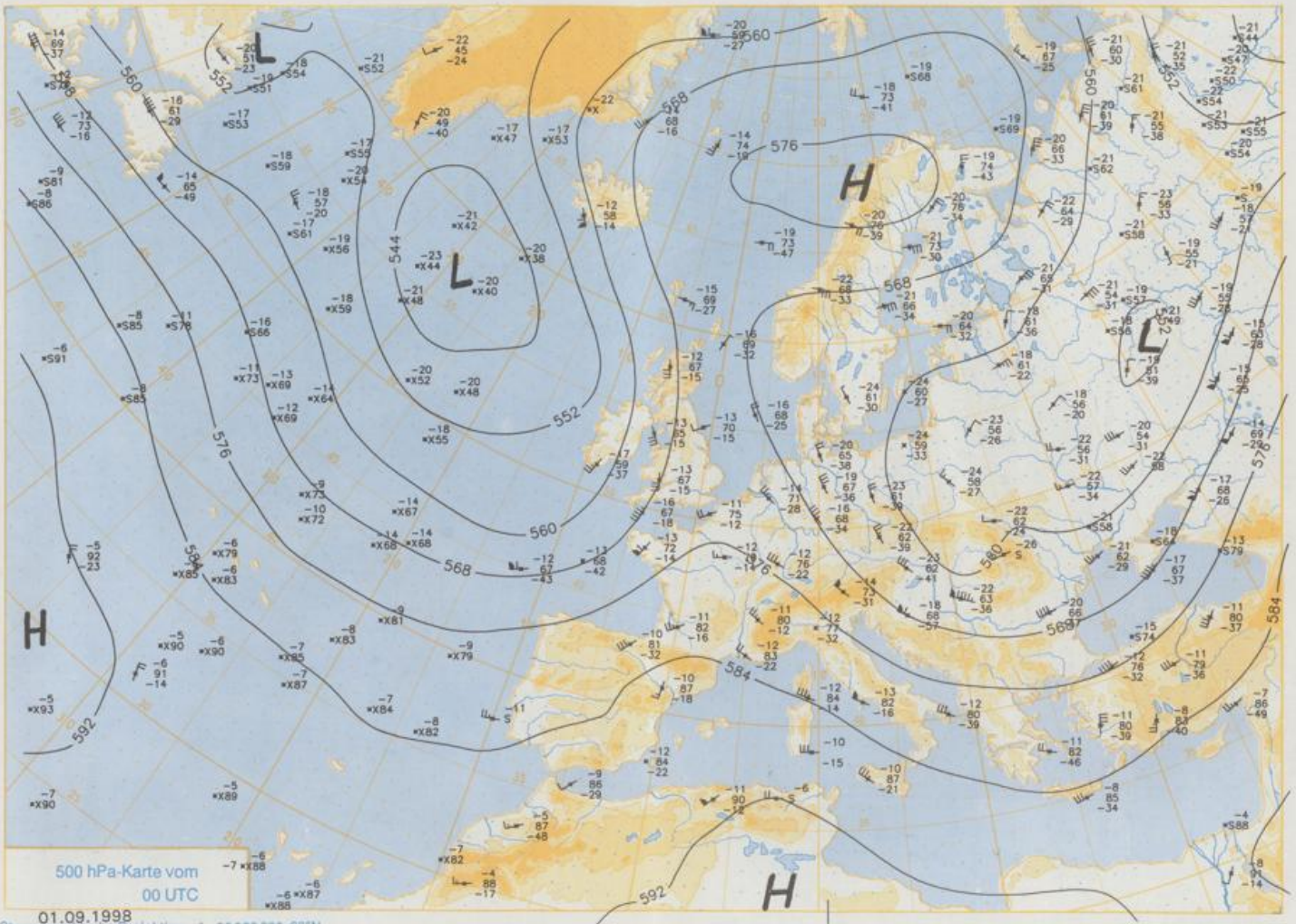
Deutschland-Vorhersage für Donnerstag, den 3.9.1998

Das umfangreiche fennoskanische Hoch bleibt zwar ortsfest, schwächt sich aber etwas ab. Dadurch kann sich die Tiefdruckzone über Frankreich mit feuchtwarmer Luft nach Deutschland ausweiten.

Im Nordosten Deutschlands und in Schleswig-Holstein wird es nach Auflösung morgendlicher Nebelfelder zunächst meist sonnig, ab dem Nachmittag ziehen Wolken auf und am Abend regnet es. In allen anderen Bereichen ist die Bewölkung anfangs noch aufgelockert, dann bilden sich starke Quellwolken und es kommt in der Folge zu teils kräftigen gewittrigen Regenfällen. Die Frühtemperaturen liegen zwischen 9 °C im Nordosten und 16 °C im Südwesten. Am Tage werden im Norden 20 bis 24 °C, in der Mitte 22 bis 25 °C, im Süden 25 bis 29 °C erreicht. Der schwache, im Norden mäßige Ostwind dreht im Süden und im Westen im Laufe des Tages auf West und frischt in Gewittern stark auf.

Weitere Aussichten für Freitag, den 4.9.1998

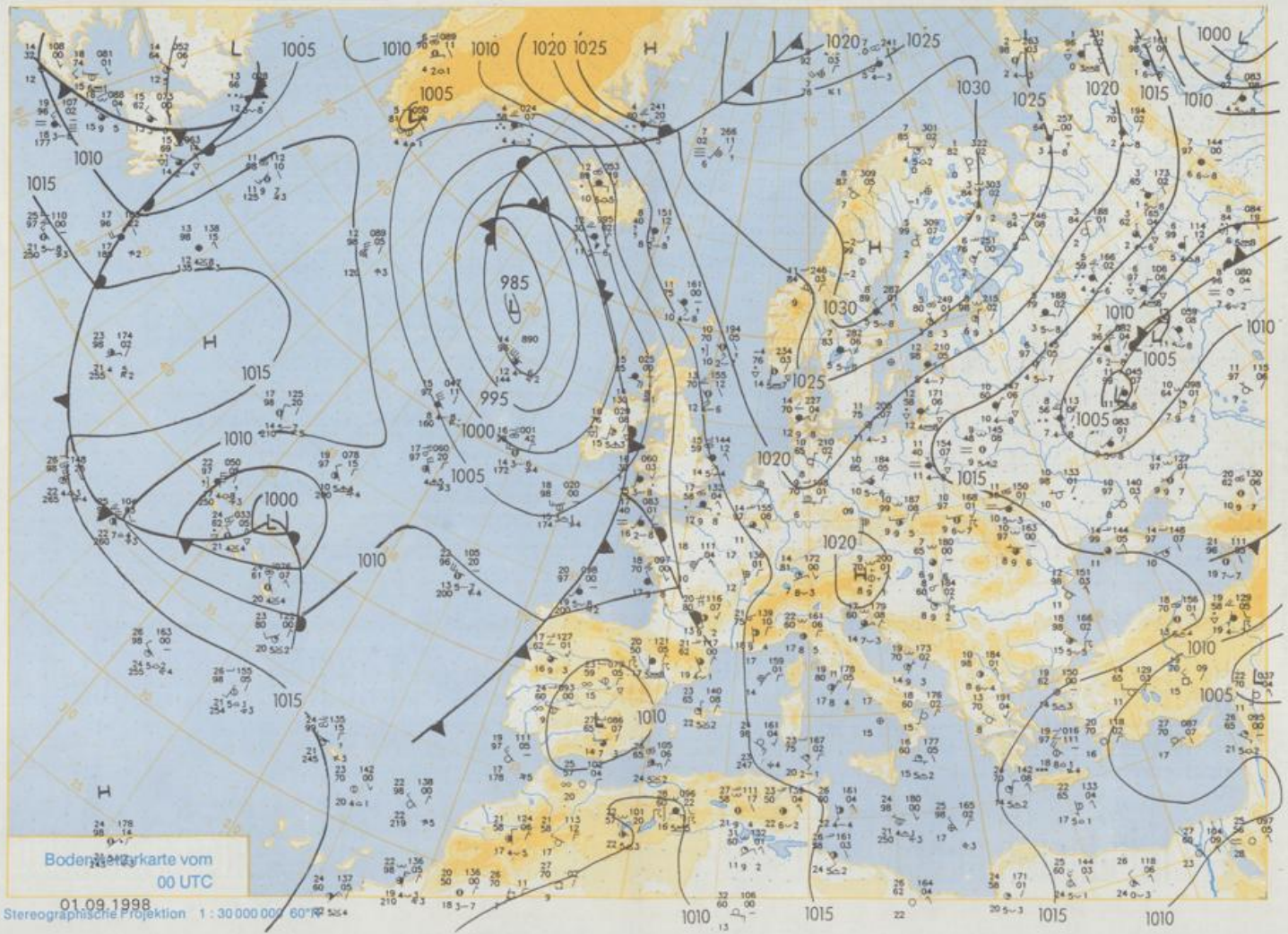
Wechselnd, oft stark bewölkt mit einzelnen, teils gewittriger Schauern. Tagestemperaturer nur noch um 22 °C.



500 hPa-Karte vom
00 UTC

01.09.1998

Stereographische Projektion 1 : 30 000 000 60°N



Bodenkarte vom
00 UTC

01.09.1998

Stereographische Projektion 1 : 30 000 000 60° 00' 00" N

Wettermeldungen von Dienstag, dem 1. September 1998 06 UTC

Deutschland

Station	Bar.-höhe (m)	Luftdr. red.NN (hPa)	Wetter	Wind	Temperaturen (Grad C)					Nacht 5 cm	Sonne Vort. Std.	RR 24h mm	Schnee höhe cm	Extremwerte der Lufttemperatur in der Dekade vom 1.09. bis 10.09.					
					km/h	Luft 2 m	Taufunkt	Max Vortag	Mittel 2 m					Min 2 m	seit	Tmax Datum	Tmin Datum	Tmin Datum	
																			Max
Heigoland	8	1020.6	leicht bew.	E	26	14.2	12.0	17.0	15.7	14.0	12	11.4		1952	22.8	1.09.1983	9.0	7.09.1985	
List / Sylt	29	1021.5	leicht bew.	ENE	13	12.1	11.5	16.5	15.0	11.3	9	12.5	0.0	1937	26.4	3.09.1991	7.8	10.09.1952	
Leck	17	1021.9	stark bew.	ESE	5	7.9	6.8	20.2	14.0	6.9	3	10.0		1974	29.5	1.09.1983	2.9	1.09.1978	
Husum	37	1021.2	Nebel	NNE	8	8.5	8.3	19.5	13.4	7.3	5	10.1							
Schleswig	48	1021.6	leicht bew.	NNE	4	10.3	9.6	19.9	13.2	9.2	7	7.5		1947	29.6	5.09.1949	2.9	8.09.1952	
Kiel	31	1020.9	leicht bew.	ENE	13	13.5	12.1	18.6	14.2	8.3	12	8.5		1940	30.1	1.09.1983	4.1	9.09.1986	
Westermarckt.	8	1021.2	wolkig	NE	18	13.5	12.6	17.2	14.8	13.1	12	10.2	0.0	1948	27.5	2.09.1978	6.4	1.09.1956	
Arkona	42	1021.1	wolkig	ENE	31	13.6	12.6	15.9	14.0	12.8	11	10.6	0.0	1951	24.9	2.09.1954	7.7	7.09.1952	
Norderney	16	1020.2	leicht bew.	ESE	17	12.1	10.9	17.4	15.2	11.6	11	9.0	0.0	1947	30.2	5.09.1948	8.0	7.09.1985	
Bremerhaven	11	1020.5	leicht bew.	E	11	11.1	10.2	17.3	14.7	10.8	10	9.1		1949	30.7	5.09.1949	5.9	8.09.1952	
Cuxhaven	12	1020.4	leicht bew.	E	17	13.1	11.9	17.6	15.5	12.4	10	12.1		1946	30.2	5.09.1949	7.5	8.09.1952	
Hamburg/Flugh.	15	1020.8	Nebel	SSW	2	7.6	7.1	18.9	13.2	6.1	4	5.6	3	1891	31.9	1.09.1929	2.5	8.09.1952	
Lübeck	15	1020.8	Nebel	SW	2	7.2	7.2	18.8	12.5	5.2	3	5.0	1	1890	32.0	2.09.1906	2.6	5.09.1907	
Boltenhagen	17	1020.8	wolkig	NE	9	14.2	12.5	17.7	14.9	13.8	12	10.1	0.0	1946	30.4	6.09.1949	4.9	6.09.1978	
Schwerin	68	1020.4	Nebel	NE	5	9.0	8.6	16.2	13.4	8.7	5	6.8	3	1951	29.5	1.09.1983	7.0	10.09.1986	
Warnemünde	10	1020.4	wolkig	ESE	4	13.4	11.8	17.8	14.9	12.8	11	10.9	0.1	1947	30.5	1.09.1983	4.4	9.09.1986	
Teterow	50	1020.8	still	NNE	4	9.3	9.3	16.0	12.1	8.5	6	6.6	2	1967	33.4	5.09.1973	2.0	7.09.1971	
Berth	7	1021.0	wolkig	still	W	4	10.1	9.7	17.1	13.0	9.0	6	4.6	0.0	1951	29.1	2.09.1954	4.6	10.09.1996
Greifswald	6	1020.6	wolkig	W	4	10.1	9.7	17.1	13.0	9.0	6	4.6	0.0	1951	30.3	2.09.1953	2.8	7.09.1953	
Ueckermünde	7	1020.8	wolkig	N	5	12.6	12.2	17.5	13.1	10.1	8	8.8	0.4						
Emden	5	1019.6	leicht bew.	E	5	9.2	9.1	16.1	12.6	7.0	4	7.7		1947	30.7	5.09.1949	4.2	8.09.1967	
Oldenburg	20	1019.8	leicht bew.	E	13	10.6	10.6	19.0	13.4	9.5	6	10.3							
Bremen/Flugh.	5	1019.9	leicht bew.	E	9	9.1	8.8	19.2	14.5	7.2	6	8.1		1890	31.9	5.09.1949	1.4	9.09.1986	
Soltau	78	1021.1	Nebel	ENE	2	6.1	5.7	19.7	12.4	5.6	5	6.4		1947	31.0	6.09.1949	1.7	2.09.1950	
Boizenburg	46	1021.4	Nebel	still	2	7.8	7.2	18.9	12.9	7.8	5	3.4	0.3	1951	30.4	1.09.1981	4.7	9.09.1986	
Lüchow	18	1021.1	Nebel	NNW	4	7.8	7.6	17.5	11.8	6.0	5	5.0	2	1955	30.1	1.09.1983	1.2	8.09.1975	
Seehausen/Altm.	23	1021.1	Nebel	still	6	6.0	6.0	18.0	11.5	5.7	6	2.7	3						
Marnitz	85	1020.9	wolkig	still	8	8.8	7.9	19.2	12.9	7.5	3	4.9	0.0	1951	30.5	2.09.1953	4.5	5.09.1958	
Neuruppin	39	1020.5	leicht bew.	still	8	8.6	8.4	17.8	12.2	7.1	5	4.4	14	1958	30.5	5.09.1973	2.7	7.09.1971	
Neubrandenburg	80	1020.6	stark bew.	WNW	2	9.6	9.0	17.2	12.7	8.8	7	4.3	14						
Angermünde	55	1020.0	wolkig	WNW	8	10.6	10.4	17.4	11.9	8.6	7	4.0	4	1951	31.0	5.09.1973	1.0	7.09.1953	
Lingen	26	1019.0	leicht bew.	E	4	9.6	9.2	20.2	14.0	9.3	8	10.3		1951	29.5	3.09.1991	3.6	7.09.1952	
Münst.-Osn./Flugh.	53	1019.1	leicht bew.	E	5	11.3	9.4	20.1	13.4	9.2	6	10.6							
Osnabrück	97	1019.6	leicht bew.	ESE	4	9.8	9.6	20.2	13.4	8.0	5	9.8		1952	29.4	6.09.1973	4.3	6.09.1993	
Diepholz	43	1019.9	leicht bew.	still	6	6.9	6.8	19.5	14.1	5.6	4	9.6		1952	29.1	4.09.1964	2.7	9.09.1986	
Bad Salzuflen	139	1019.8	leicht bew.	N	2	7.8	7.0	19.5	13.6	7.4	6	8.9		1935	30.2	1.09.1961	2.0	10.09.1935	
Hannover/Flugh.	59	1020.4	leicht bew.	NE	2	8.6	8.0	19.1	13.4	7.3	5	10.9		1936	31.4	5.09.1949	2.6	7.09.1971	
Braunschweig	88	1020.8	leicht bew.	SE	4	8.3	8.2	19.3	13.3	6.3	4	8.9	0.1	1891	33.2	1.09.1929	3.2	4.09.1945	
Gerdelegen	48	1020.8	Nebel	still	6	4.5	5.8	18.3	12.2	5.5	5	5.8	0.1	1947	32.9	5.09.1973	0.3	8.09.1960	
Magdeburg	85	1020.9	Nebel	WNW	2	7.4	6.6	18.4	12.5	6.7	4	6.1	0.4	1947	32.7	5.09.1973	2.2	10.09.1986	
Potsdam	100	1020.7	Nebel	still	8	8.8	8.7	19.7	12.9	7.8	7	5.5	0.0	1893	34.9	4.09.1895	4.0	5.09.1907	
Berlin-Temp.	49	1020.4	leicht bew.	NNW	2	9.9	9.8	19.1	13.5	7.7	4	5.4	0.1	1876	34.2	4.09.1911	1.6	3.09.1885	
Lindenberg	104	1020.2	leicht bew.	N	4	8.3	8.1	17.7	12.2	7.0	6	2.2	2	1947	31.4	5.09.1973	3.4	9.09.1971	
Manschnow	16	1019.4	stark bew.	WSW	2	8.6	8.3	17.2	12.0	7.4	7	4.1	6						
Düsseldorf/Flugh.	41	1017.6	leicht bew.	NNW	4	9.8	8.8	20.3	14.5	9.0	8	5.3		1969	32.4	5.09.1973	3.4	9.09.1986	
Bocholt	24	1017.8	wolkig	ESE	5	10.9	10.0	19.7	13.3	10.3	8	6.2		1947	32.2	5.09.1949	3.2	6.09.1993	
Essen	161	1018.0	leicht bew.	E	17	12.7	8.5	19.5	14.5	11.7	9	4.5		1935	31.3	5.09.1949	4.9	10.09.1944	
Lüdenscheid	392	1018.7	leicht bew.	E	8	9.6	7.8	17.7	12.3	9.0	6	6.8							
Kahler Asten	859	-	leicht bew.	SSE	17	8.0	6.8	14.6	9.4	7.5	5	X		195	27	5.09.197	2	8.09.1998	
Bad Lipspringe	158	1019.4	leicht bew.	N	2	11.4	9.4	19.5	12.8	9.1	6	9.3		1951	31.3	5.09.1973	1.7	7.09.1996	
Kessel	233	1019.5	leicht bew.	still	7	7.9	7.1	19.3	13.5	7.0	3	8.8		1951	32.5	5.09.1973	2.3	10.09.1986	
Göttingen	171	1020.6	Nebel	SSE	5	7.0	6.7	19.9	13.0	4.0	3	11.3		1947	32.4	5.09.1973	1.0	7.09.1996	
Leinefelde	356	1020.8	leicht bew.	NE	5	7.3	6.9	18.1	12.7	5.8	2	10.8		1957	31.0	5.09.1973	1.7	6.09.1993	
Braunlage	610	1021.2	leicht bew.	N	2	5.8	5.5	15.5	10.3	5.0	1	4.9	0.0	1936	29.0	6.09.1949	1.5	9.09.1986	
Brocken	1153	-	leicht bew.	ENE	9	7.5	4.3	11.1	6.9	5.6	-2	3.8	0.0	1951	24.3	1.09.1961	-0.7	7.09.1985	
Artern	166	1021.4	Nebel	SE	4	7.0	6.0	19.3	13.5	6.6	5	3.9	0.5	1954	32.0	5.09.1973	2.1	10.09.1986	
Leipzig/Flugh.	149	1021.2	leicht bew.	SSW	5	7.0	6.4	18.7	13.2	6.4	6	4.2	1	1951	33.0	2.09.1953	3.3	10.09.1986	
Wittenberg	106	1020.5	leicht bew.	still	8	8.0	7.6	19.8	13.2	6.8	6	5.3	0.8	1951	32.2	2.09.1953	2.7	10.09.1986	
Oschatz	152	1021.3	leicht bew.	SW	4	8.0	7.7	17.2	12.0	6.5	5	3.4	7						
Dresden/Flugh.	232	1021.4	Nebel	S	11	7.1	6.8	15.7	11.8	6.0	5	1.8	3	1917	32.3	5.09.1973	4.0	10.09.1986	
Dobberlug-Kir.	100	1021.2	Nebel	SSW	5	6.1	5.1	18.2	12.2	5.4	3	5.7	7	1951	32.7	5.09.1973	-0.1	7.09.1971	
Cottbus	70	1020.5	Nebel	W	2	8.7	7.8	17.4	12.0	6.2	5	2.4	7	1951	32.7	5.09.1973	1.1	10.09.1986	
Görlitz	238	1020.3	leicht bew.	SSW	4	7.9	7.0	15.9	10.8	6.9	5	3.7	4	1951	30.3	5.09.1973	2.1	7.09.1953	
Aachen	205	1016.0	leicht bew.	NE	4	12.3	8.5	19.7	14.8	12.0	10	6.4		1891	34.3	8.09.1911	3.9	10.09.1897	
Nürburg-Berw.	486	1016.7	leicht bew.	SE	15	12.0	5.7	18.4	13.9	11.1	8	5.2							