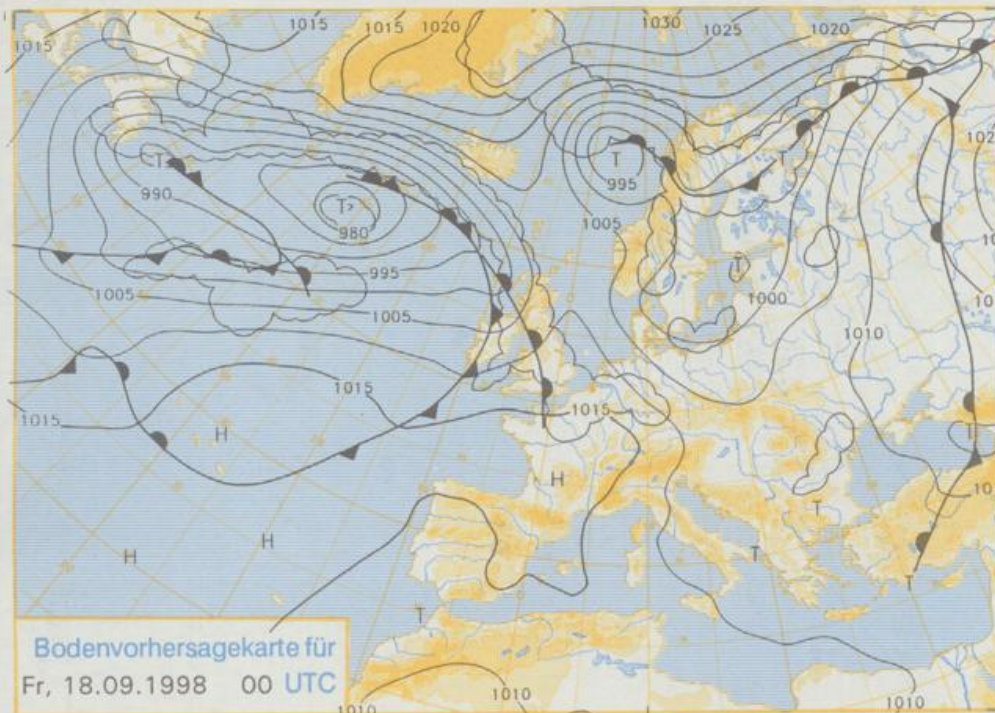


### Deutschland-Vorhersage für Donnerstag, 17.09.98

Ein über die Nordsee südwärts schwenkendes Randtief lenkt weiterhin wolkenreiche Meereluft nach Deutschland.

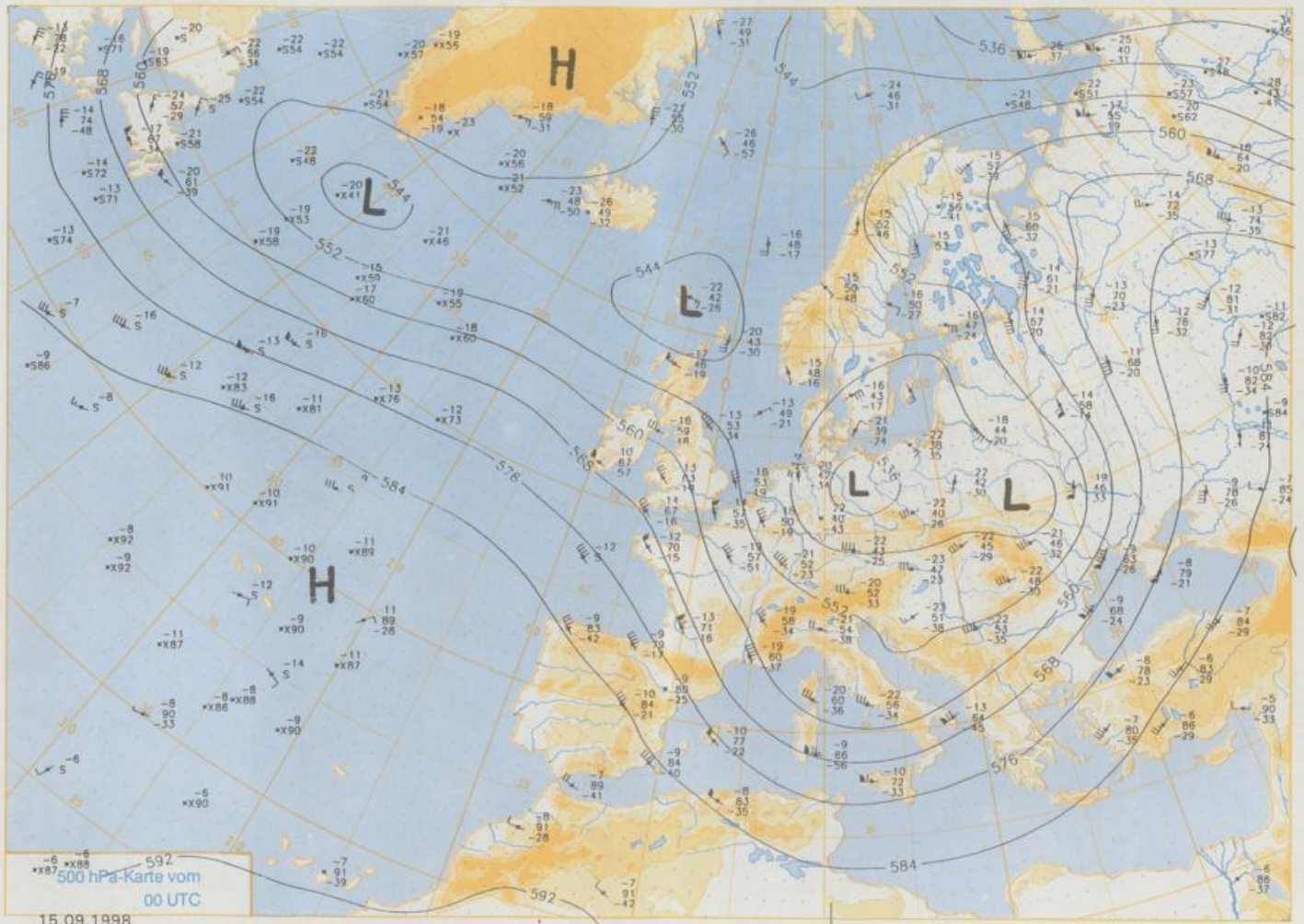
Die Frühtemperaturen liegen zwischen 10 und 6°C. Tagsüber ist es überwiegend stark bewölkt bis bedeckt mit zeitweisem Regen, besonders im Westen und Süden. Nachmittags und abends gibt es dann noch Regenschauer, und die Bewölkung lockert bevorzugt im Nordwesten und Nordnordost gebietsweise auf. Die Höchsttemperaturen liegen zwischen 12°C in Bayern und 16°C im Nordwesten und Norden. Es weht ein mäßiger, im Westen auch frischer bis starker westlicher Wind mit stürmischen Böen im Bergland.

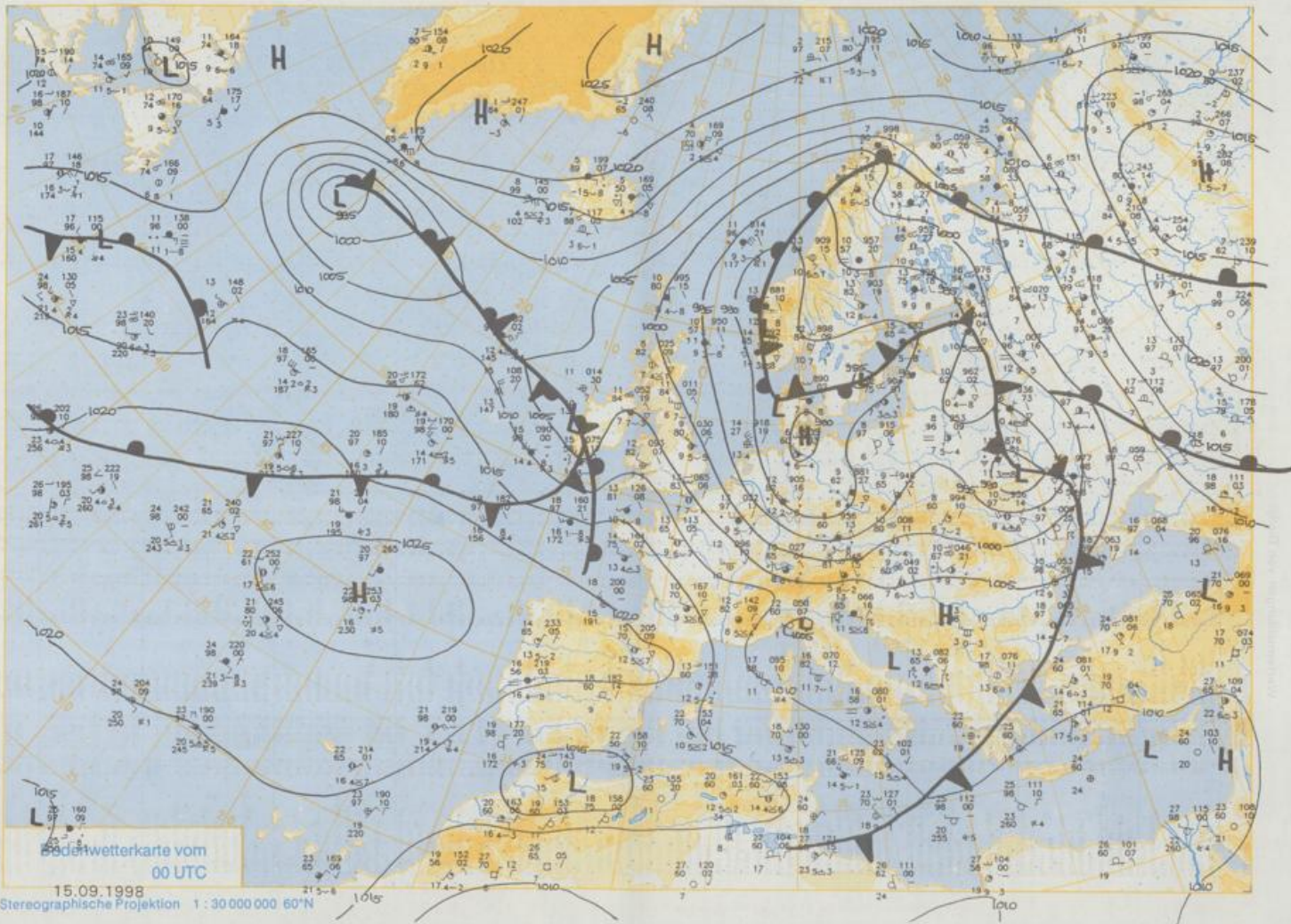
Stereographische Projektion 1 : 60 000 000 60°N



### Weitere Aussichten für Freitag, 18.09.98

Im Norden noch unbeständig, sonst zunehmend freundlicher, leichter Temperaturanstieg.





Badenwetterkarte vom  
00 UTC

15.09.1998

Stereographische Projektion 1:30 000 000 60°N

Wettermeldungen von Dienstag, dem 15. September 1998 06 UTC

Station	Bar.-höhe (m)	Luftdr. red. NN (hPa)	Wetter	Wind	Deutschland					Sonne Vort. Std.	RR 24h mm	Schnee höhe cm	Extremwerte der Lufttemperatur					
					km/h	Temperaturen (Grad C)							Nacht 5m	in	Tmax	Datum	Tmin	Datum
						Luft 2m	Tau- punkt	Max	Mittel Min									
Heigoland	8	991.6	wolkig	SSW 11	11.7	10.0	12.4	11.2	10.7	8	0	8	1952	21.8	14.09.1969	6.5	20.09.1952	
List / Sylt	28	991.5	leicht bew.	S 17	11.1	9.0	12.2	10.8	9.9	5	0.7	0.9	1937	24.8	14.09.1969	6.2	17.09.1993	
Leck	17	992.3	leicht bew.	SE 4	2.3	2.0	13.2	7.6	1.5	-1	3.3	4	1974	24.0	18.09.1989	-0.7	16.09.1977	
Husum	37	991.8	leicht bew.	S 5	5.1	4.8	13.1	8.4	3.4	1	5.1	0.2						
Schleswig	48	992.5	wolkig	WSW 8	5.7	4.5	14.1	9.0	6.6	2	5.0		1947	30.6	20.09.1947	2.5	17.09.1993	
Kiel	31	992.0	leicht bew.	W 9	6.4	5.1	16.3	10.9	4.9	4	6.0		1940	29.7	16.09.1947	1.6	13.09.1986	
Westermarckt.	8	991.1	stark bew.	WNW 11	12.0	9.1	16.3	12.3	7.7	4	9.5		1948	26.6	12.09.1969	3.9	17.09.1952	
Arkone	42	990.5	stark bew.	W 11	9.7	7.8	14.3	11.6	6.4	6	5.2		1951	25.9	19.09.1989	5.5	11.09.1986	
Norderney	16	991.8	Regen	NNW 35	14.8	14.7	11.4	10.0	9.1	8	0.1	4	1947	29.5	16.09.1947	5.8	18.09.1972	
Bremerhaven	11	992.5	wolkig	SSE 5	6.1	5.7	11.8	8.6	4.8	4	1.4	0.0	1949	27.3	13.09.1969	3.9	18.09.1962	
Cuxhaven	12	992.7	Nebel	SSW 9	5.3	4.8	11.8	8.6	5.1	3	3.8	0.0	1946	31.4	16.09.1947	3.3	16.09.1962	
Hamburg/Flugh.	15	992.3	wolkig	still	4.0	3.5	13.6	8.8	2.8	-0	6.1	0.0	1991	32.3	16.09.1947	-0.6	16.09.1977	
Lübeck	15	992.0	leicht bew.	W 4	5.3	5.3	15.3	9.0	3.2	1	5.7		1951	28.8	13.09.1951	2.3	16.09.1993	
Boltenhagen	17	991.6	wolkig	W 17	9.2	8.7	14.4	9.6	4.8	5	5.8		1951	32.8	13.09.1951	2.3	16.09.1993	
Schwerin	68	991.7	wolkig	WSW 8	6.2	5.8	13.9	8.2	5.6	3	4.3	0.5	1946	32.0	16.09.1947	2.1	17.09.1971	
Warnemünde	10	991.2	leicht bew.	SW 13	5.7	4.7	15.6	10.6	5.6	5	5.2		1951	28.8	13.09.1951	4.9	17.09.1952	
Teterow	50	991.6	Regen	S 8	8.1	7.9	14.5	8.6	5.3	5	4.7	0.0	1947	30.6	16.09.1947	1.3	19.09.1972	
Barth	7	990.8	Nebel	S 5	5.4	4.6	14.7	10.0	3.6	3	5.3		1967	31.5	17.09.1975	-0.8	17.09.1971	
Greifswald	6	990.9	stark bew.	W 5	5.4	5.1	14.2	10.0	4.2	2	5.0	0.0	1951	29.7	19.09.1989	1.8	18.09.1977	
Ueckermünde	7	991.3	Nebel	WNW 8	7.4	6.9	15.1	10.1	5.5	3	4.0		1951	31.3	13.09.1951	-0.4	16.09.1952	
Emden	5	991.6	Regen	NW 39	14.0	13.9	10.5	9.0	8.7	9		5	1947	29.8	16.09.1947	2.2	20.09.1972	
Oldenburg	20	991.5	Sprühregen	SSE 4	9.7	9.7	9.4	8.4	7.5	6	1.1	12						
Bremen/Flugh.	5	992.5	stark bew.	SE 4	5.9	5.6	11.7	8.2	2.0	1	2.3	0.1	1890	33.4	16.09.1947	-0.2	11.09.1986	
Soltau	78	993.2	Nebel	SSE 4	2.5	2.2	12.9	7.0	1.6	1	2.3	4	1951	29.6	17.09.1961	0.1	17.09.1971	
Boizenburg	46	992.7	wolkig	W 11	5.7	5.2	12.6	9.0	4.8	4	2.3	4	1955	29.6	17.09.1961	-1.7	17.09.1971	
Lüchow	18	992.8	wolkig	WSW 5	4.6	4.4	11.1	9.2	5.1	3	1.2	2						
Seehausen/Altm.	23	992.5	wolkig	W 13	6.3	5.8	11.7	8.5	5.5	3	2.6	2						
Marnitz	85	991.9	Nebel	W 8	6.3	6.1	11.8	8.8	5.4	3	4.6	0.6	1951	29.4	17.09.1961	-0.7	17.09.1971	
Nauruppin	39	991.7	bedeckt	WNW 11	7.9	7.6	12.8	10.1	6.0	4	3.4	2	1958	28.1	19.09.1989	0.4	17.09.1971	
Neubrandenburg	80	991.3	Nebel	W 11	6.0	5.8	12.5	9.4	6.0	5	4.1	0.0						
Angermünde	55	990.5	stark bew.	NNW 13	8.8	8.1	13.1	9.4	8.4	7	4.2	1	1951	30.7	19.09.1989	-0.4	16.09.1952	
Lingen	26	994.2	Regen	WNW 22	12.9	12.5	12.1	10.7	11.6	11	0.1	27	1951	28.4	14.09.1964	2.0	19.09.1962	
Münst.-Osn./Flugh.	53	994.7	Regen	W 31	12.7	12.7	12.2	10.8	11.5	11		34	1952	28.6	12.09.1959	1.6	19.09.1962	
Osnabrück	97	993.4	Regen	WNW 26	12.7	12.3	11.5	10.1	10.9	11	0.3	29	1952	29.1	12.09.1959	0.3	19.09.1962	
Diepholz	43	992.3	Regen	WNW 8	11.5	11.4	11.2	9.8	9.2	9	1.5	20	1935	30.2	12.09.1959	0.4	19.09.1977	
Bad Salzuflen	139	992.5	Regen	W 9	12.2	11.6	11.0	9.5	10.2	9		20	1936	30.2	12.09.1959	-0.6	19.09.1977	
Hannover/Flugh.	59	992.8	stark bew.	W 2	7.5	7.1	12.8	9.2	6.5	5	0.2	2	1891	33.7	16.09.1947	0.6	19.09.1977	
Braunschweig	88	993.5	bedeckt	WSW 5	6.5	6.4	11.2	8.5	4.5	3	1.0	3	1947	32.9	12.09.1947	-3.1	17.09.1971	
Gardelegen	48	993.0	Nebel	SW 4	3.2	2.5	11.4	7.8	2.7	3	0.4	3	1947	33.6	13.09.1947	0.0	17.09.1971	
Magdeburg	85	993.4	wolkig	W 8	4.9	4.1	11.3	8.4	4.6	3	0.4	3	1893	34.1	12.09.1919	0.6	19.09.1904	
Potsdam	100	992.2	bedeckt	W 21	6.7	6.2	12.7	9.0	6.2	5	3.2	0.4	1876	34.1	22.09.1919	0.5	17.09.1986	
Berlin-Temp.	49	991.6	stark bew.	NW 21	8.1	6.7	13.7	10.2	7.8	6	4.1	0.1	1947	32.3	20.09.1947	1.6	17.09.1971	
Lindenberg	104	990.7	Regen	NW 13	8.4	8.2	7.2	8.2	8.2	8	3.3	3						
Manschnow	16	989.2	Regen	NW 15	8.9	8.5	15.0	10.0	8.8	8	4.7	4						
Düsseldorf/Flugh.	41	999.8	Regen	W 30	12.2	11.0	12.6	11.0	10.9	10		35	1969	29.0	18.09.1989	0.7	16.09.1971	
Bocholt	24	998.6	Regen	W 28	12.4	11.9	12.9	11.3	11.7	11		34	1947	31.2	13.09.1947	-0.2	19.09.1977	
Essen	161	999.3	Regen	W 28	11.5	10.7	11.5	10.2	10.2	10		47	1935	30.0	12.09.1942	2.2	20.09.1952	
Lüdenscheid	392	998.0	Regen	WNW 30	10.3	9.7	9.8	8.4	8.7	8		45						
Kehler Asten	859	-	Regen	W 33	7.7	7.7	8.4	4.8	5.6	6		47	1955	25.2	17.09.1961	-0.8	16.09.1971	
Bad Lipspringe	158	993.5	Regen	W 22	11.9	11.5	11.1	9.2	10.2	10		39	1951	30.5	12.09.1959	-0.9	16.09.1971	
Kessel	233	993.4	Regen	W 17	12.0	10.8	10.4	8.7	9.5	9	0.4	43	1951	30.1	12.09.1959	0.9	19.09.1986	
Göttingen	171	993.5	Regen	SW 5	1.9	1.0	11.1	9.9	9.7	9	0.1	22	1947	33.5	20.09.1947	-2.4	18.09.1959	
Leinefelde	356	993.3	Regen	W 13	9.8	9.0	9.2	8.4	7.9	7		27	1957	30.2	17.09.1975	-1.0	16.09.1971	
Braunlage	610	993.1	Sprühregen	W 8	6.9	6.3	6.3	6.1	4.2	5		36	1936	30.3	16.09.1947	0.2	16.09.1979	
Brocken	1153	-	Sprühregen	WNW 46	3.6	3.6	2.4	2.4	1.6	1		28	1951	23.6	17.09.1961	-1.3	16.09.1971	
Artern	168	993.5	stark bew.	WSW 4	9.7	8.4	11.0	9.8	8.2	8	0.2	23	1954	30.8	17.09.1961	0.6	20.09.1962	
Leipzig/Flugh.	149	993.6	leicht bew.	WNW 13	6.9	5.8	11.6	9.6	6.8	6	0.5	14	1951	31.6	13.09.1951	1.3	18.09.1959	
Wittenberg	106	992.7	bedeckt	W 7	6.6	6.0	12.6	8.8	8.8	6	1.5	5	1951	31.6	17.09.1975	1.1	18.09.1959	
Oschatz	152	993.3	wolkig	NW 21	8.2	6.9	12.3	9.8	8.2	8	2.7	12						
Dresden/Flugh.	232	992.6	stark bew.	NW 18	8.7	7.8	13.7	9.1	8.0	7	3.5	4	1917	33.0	13.09.1947	1.4	17.09.1971	
Dobruerl.-Kir.	100	992.4	stark bew.	WNW 21	8.0	6.9	13.2	8.9	8.0	8	3.1	20	1951	31.6	17.09.1975	-0.1	18.09.1959	
Cottbus	70	990.9	bedeckt	W 15	8.7	7.4	13.6	10.3	8.5	8	3.5	7	1951	33.3	17.09.1975	0.0	14.09.1973	
Görlitz	238	990.5	stark bew.	WSW 15	9.3	7.6	14.0	9.7	7.8	7	5.8	4	1951	32.1	17.09.1975	0.0	18.09.1977	
Aachen	205	1002.2	Regen	W 21	10.9	10.9	11.2	10.2	9.6	9		27	1891	32.8	13.09.1947	0.0	11.09.1944	
Nürnberg-Barw.	486	1002.0	Sprühregen	WNW 31	9.3	7.9	8.7	7.6	7.8	7	0.3	16						
Köln-Bonn/Flugh.	100	1000.3	Regen	WNW 22	11.9	10.8	11.8	10.6	10.4	10	0.1	32	1957	30.8	14.09.1964	-1.3	16.09.1971	
Bendorf	129	1001.3	Regen	WNW 9	11.1	11.1	11.6	9.7	9.9	10		26	1951	30.7	12.09.1959	1.3	16.09.1971	
Bad Mänsberg	555	999.1	Regen	W 21														