

Amtsblatt des Deutschen Wetterdienstes

D 7311 A
ISSN 0936-5818

Schutzgebühr monatlich DM 30,25
einschließlich Versandkosten.
Einzelpreis DM 1,25
zuzüglich Versandkosten

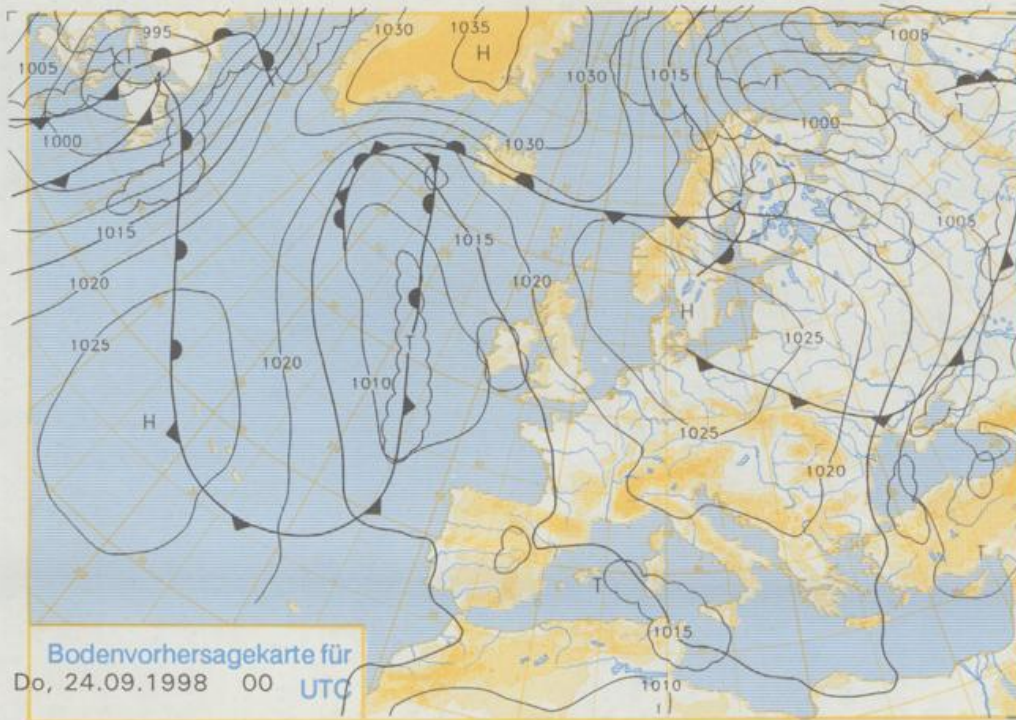
Druck und Verlag: Deutscher Wetterdienst
Frankfurter Straße 135, 63067 Offenbach
Postanschrift: 63004 (Postfach), Telefon: (069) 80 62 - 22 83
Telex: 4152871, Telefax: (069) 80 62 - 24 84
LZB: BLZ 505 000 00 Kto.-Nr.: 505 01004

Erscheint täglich; nur Postbezug

Jahrgang 1998

Dienstag, den 22. September

Nummer: 265

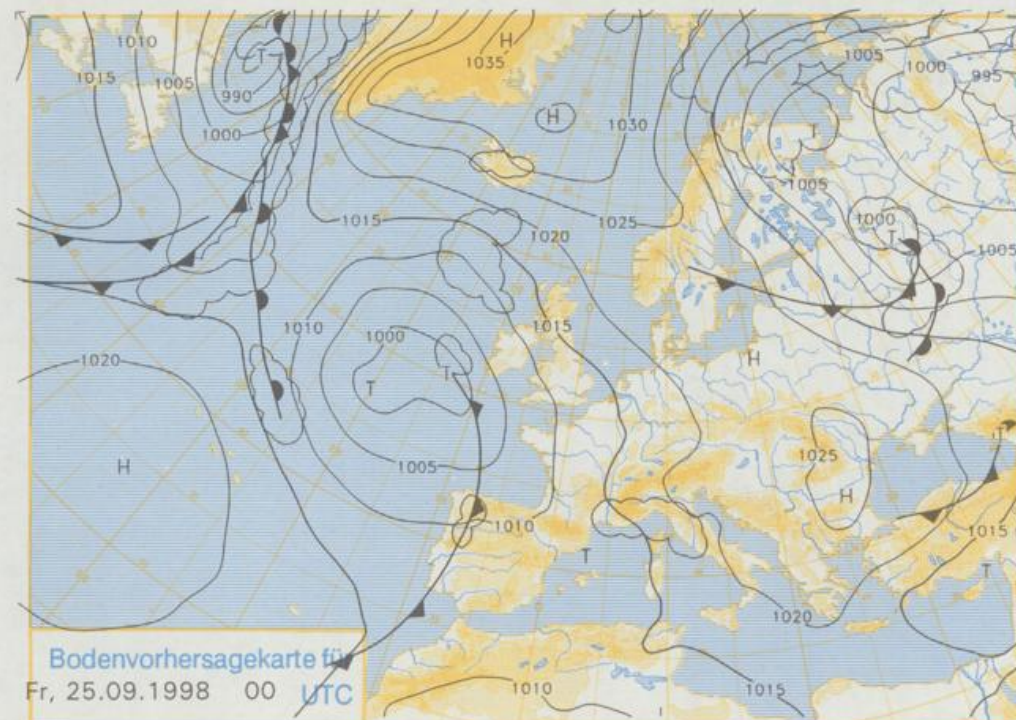


Stereographische Projektion 1 : 60 000 000 60°N

Deutschland-Vorhersage für Donnerstag, 24.09.98

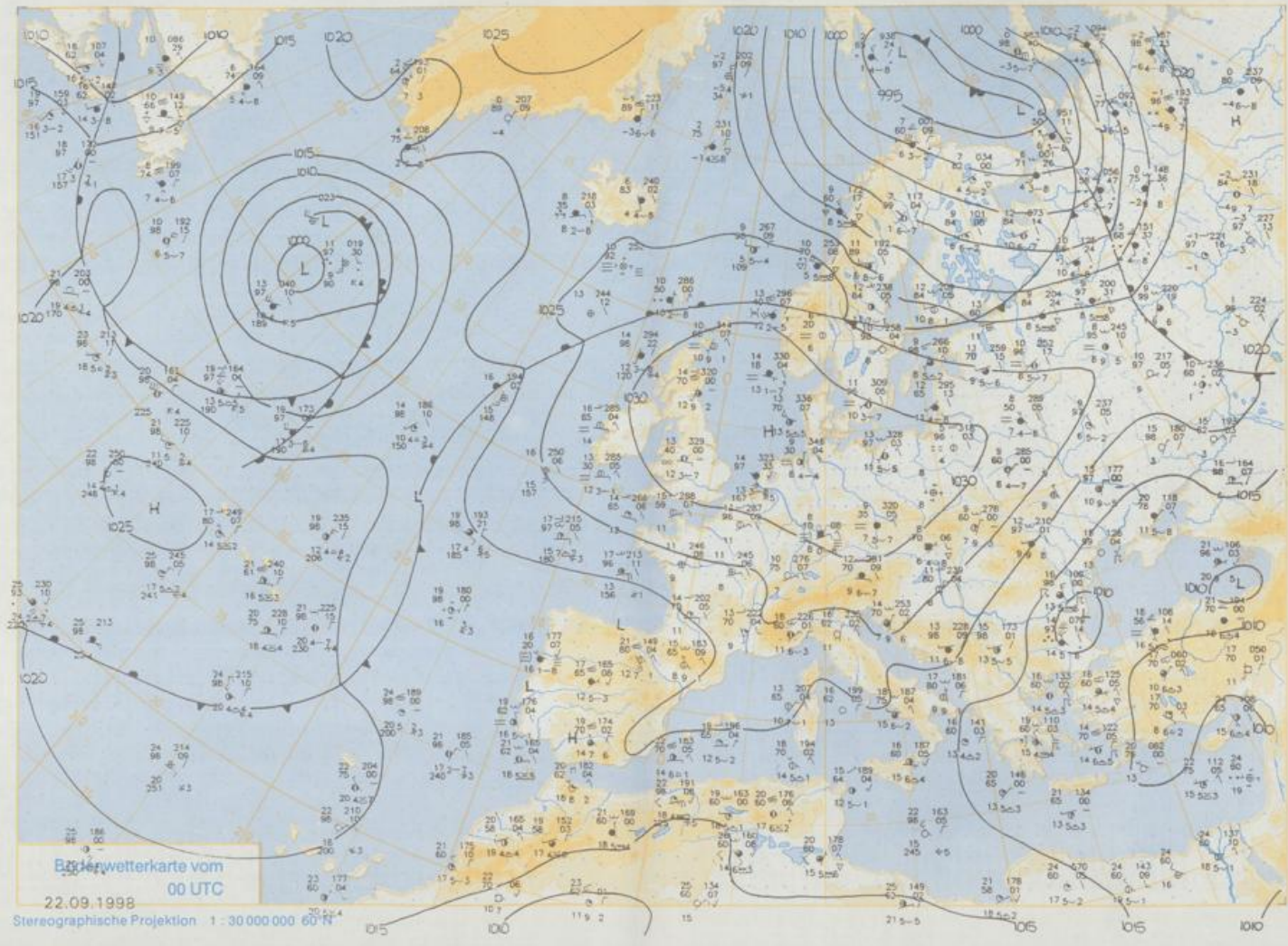
Deutschland liegt im Bereich einer vom Nordmeer bis zum Schwarzen Meerverlaufenden Hochdruckzone. Sie hält sowohl die Fronten der Tiefs über dem Ostatlantik als auch über Nordosteuropa von uns fern.

In den Frühstunden gibt es verbreitet Nebel, östlich der Elbe auch noch dichte Hochnebfelder. Im Laufe des Tages lösen sich jedoch sowohl der Nebel als auch der Hochnebel auf. Morgens ist es besonders im Südosten mit Temperaturen zwischen 5 und 7°C recht frisch, sonst liegen die Werte zwischen 8 und 11°C. Am Tage wird es dann noch einmal spätsommerlich warm mit Höchstwerten zwischen 19°C im Nordosten und 24°C im Südwesten. Es weht ein schwacher, im Tagesverlauf etwas auflebender Wind aus Ost bis Südost.



Weitere Aussichten für Freitag, 25.09.98

Nach Auflösung von Frühnebfeldern wieder sonnig, Temperaturanstieg auf Werte zwischen 20 und 24°C.



Wettermeldungen von Dienstag, dem 22. September 1998 06 UTC

Station	Bar.-höhe (m)	Luftdr. red.NN (hPa)	Wetter	Wind km/h	Temperaturen (Grad C)				Nacht 2 m	Sonne Vort. Std.	RR 24h mm	Schnee höhe cm	Extremwerte der Lufttemperatur der Dekade vom 21.09. bis 30.09.				
					Luft 2 m	Tau-punkt	Max Vortag	Mittel					Min	in der Dekade	Datum		
Heiligend	8 1032.5		stark bew.	ENE	17	13.3	10.6	13.4	13.2	12			1952	20.5	22.09.1989	5.7	30.09.1954
List / Sylt	29 1032.8		Sprühregen	SW	4	11.5	10.2	13.8	12.3	10.7	8	0.0	1937	23.2	21.09.1989	4.5	27.09.1939
Lack	17 1033.1		stark bew.	S	2	11.1	9.8	15.5	12.5	10.0	8	0.1	1974	25.3	22.09.1989	-1.2	30.09.1979
Husum	37 1032.7		stark bew.	ESE	2	10.8	10.0	15.0	12.6	8.0	5						
Schleswig	48 1033.2		stark bew.	S	5	11.5	9.5	14.9	12.8	8.6	6		1947	24.9	25.09.1949	1.3	30.09.1957
Kiel	31 1032.7		stark bew.	WSW	4	11.1	9.4	14.3	13.1	9.0	7	0.1	1940	24.8	21.09.1980	0.6	26.09.1957
Westermarckd.	8 1032.3		stark bew.	S	5	12.0	9.9	13.8	11.9	9.5	6	0.9	1948	22.5	26.09.1982	3.0	27.09.1970
Arkona	42 1031.9		stark bew.	W	11	12.2	10.8	17.1	12.8	11.3	10	8.2	1951	23.0	21.09.1982	3.4	29.09.1954
Norderney	16 1032.3		stark bew.	E	8	11.9	11.9	13.8	12.9	11.9	11		1947	25.5	22.09.1989	5.6	28.09.1954
Bremerhaven	11 1032.1		Nebel	E	11	10.0	10.0	15.5	12.4	10.0	10	2.0	1949	26.5	22.09.1989	3.6	26.09.1957
Cuxhaven	12 1032.2		leicht bew.	NE	13	12.2	10.9	15.4	13.4	12.3	11	3.9	1946	23.6	28.09.1961	4.6	27.09.1974
Hamburg/Flugh.	15 1032.3		Sprühregen	SSE	8	9.5	9.1	18.3	13.8	9.2	7	2.7	1891	25.6	23.09.1938	-1.2	29.09.1936
Lübeck	15 1032.5		Nebel	E	2	9.4	9.4	19.2	11.6	6.7	5	4.1	1890	26.4	23.09.1938	-2.6	30.09.1928
Boltenhagen	17 1032.8		Nebel	S	2	9.7	9.4	14.0	12.8	9.4	10	2.4	1951	24.3	26.09.1982	0.7	26.09.1957
Schwerin	68 1032.0		stark bew.	E	4	11.3	10.7	16.7	12.7	10.8	11	3.5	1946	26.3	21.09.1989	1.5	26.09.1957
Warnemünde	10 1032.3		bedeckt	SSW	4	10.5	9.5	16.1	13.0	10.4	11	3.0	1951	26.3	22.09.1989	3.4	29.09.1978
Teterow	50 1032.4		bedeckt	N	4	11.0	10.9	17.0	13.0	10.5	8	1.0	1947	27.9	22.09.1989	0.2	27.09.1970
Berth	7 1032.1		stark bew.	SW	8	10.6	9.5	16.8	13.2	10.6	11	2.9	1967	26.3	30.09.1975	-0.5	29.09.1970
Greifswald	6 1032.2		stark bew.	WSW	5	11.4	10.3	16.2	13.2	10.0	7	5.2	1951	26.2	21.09.1989	0.7	27.09.1970
Ueckermünde	7 1032.7		stark bew.	SSW	4	10.3	9.8	16.6	13.1	9.9	8	4.1	1951	26.2	21.09.1989	-1.3	27.09.1970
Emden	5 1031.6		Nebel	ENE	5	10.2	10.1	17.0	12.7	7.9	6	1.2	1947	27.3	22.09.1989	2.8	29.09.1966
Oldenburg	20 1031.5		Nebel	NE	4	8.3	8.3	17.0	12.2	8.0	7	4.1					
Bremen/Flugh.	5 1031.6		Nebel	ENE	5	9.5	9.2	19.2	13.6	8.2	7	4.5	1890	26.7	29.09.1934	-1.2	28.09.1939
Soltau	78 1032.1		stark bew.	E	8	10.7	10.5	19.5	13.0	8.5	7	2.6	1947	26.4	22.09.1989	-1.1	21.09.1997
Boizenburg	46 1032.8		Sprühregen	ENE	8	10.9	10.7	17.6	12.8	10.0	9	1.9	1951	25.1	22.09.1989	1.7	28.09.1954
Lüchow	18 1032.2		bedeckt	NE	8	10.8	10.5	18.0	13.1	9.7	8	3.6	1955	26.7	21.09.1989	-0.2	25.09.1979
Seehausen/Altm.	23 1032.1		bedeckt	NE	9	10.7	10.1	18.2	11.9	8.5	7	4.0	0.0				
Marnitz	85 1032.2		stark bew.	NNE	4	10.9	9.3	16.0	12.2	10.9	8	1.4	1951	25.6	21.09.1989	-0.1	27.09.1977
Neuruppin	39 1031.9		bedeckt	NE	5	10.8	10.5	16.2	12.6	10.7	9	2.9	1958	26.3	21.09.1989	1.0	30.09.1969
Neubrandenburg	80 1032.4		stark bew.	NNE	5	9.5	9.5	15.2	11.5	9.2	7						
Angermünde	55 1031.6		Nebel	NE	4	9.8	9.8	16.8	11.4	9.5	8	3.3	1951	26.6	21.09.1989	-2.1	29.09.1970
Lingen	26 1030.5		leicht bew.	NE	8	9.8	9.5	21.2	13.6	9.8	9	7.4	1951	28.0	22.09.1989	1.3	30.09.1969
Münst.-Osn./Flugh.	53 1030.1		leicht bew.	ENE	8	8.9	8.7	19.9	13.0	8.4	4	8.2					
Osnabrück	97 1030.8		leicht bew.	ENE	5	8.1	7.7	19.1	12.7	8.0	5	6.9	1952	26.0	22.09.1989	1.8	28.09.1960
Diepholz	43 1030.9		leicht bew.	NE	4	8.7	8.3	18.9	13.4	8.7	5	4.1	1952	26.6	22.09.1989	-1.3	30.09.1969
Bed Seitzfluten	139 1030.3		leicht bew.	N	5	8.2	7.4	18.6	12.8	8.1	6	7.3	1935	26.7	22.09.1989	-1.6	28.09.1939
Hannover/Flugh.	59 1030.9		wolkig	NE	8	7.6	6.9	18.3	12.6	7.1	5	3.8	1936	27.6	27.09.1938	-1.3	30.09.1969
Braunschweig	88 1031.4		bedeckt	ENE	9	10.8	10.8	18.3	12.6	7.7	6	9.2	1891	26.7	28.09.1948	-0.1	29.09.1979
Garzelegen	48 1031.3		stark bew.	ENE	8	10.8	9.7	18.0	12.4	8.2	7	1.7	1947	26.5	21.09.1989	-2.3	30.09.1959
Magdeburg	85 1031.3		Nebel	NE	8	10.1	9.1	18.2	13.3	10.0	8	7.5	1947	28.3	26.09.1982	0.0	30.09.1959
Potsdam	100 1031.7		Nebel	NE	9	10.3	10.2	18.3	12.0	9.3	7	3.0	1893	28.4	26.09.1917	0.1	29.09.1970
Berlin-Temp.	49 1031.5		Nebel	NE	8	10.2	10.1	16.7	12.7	9.3	6	3.9	1876	28.1	26.09.1917	-1.5	24.09.1886
Lindenberg	104 1031.4		Nebel	NNE	2	9.5	9.4	16.9	11.6	9.4	8	4.5	1947	27.8	21.09.1982	0.7	28.09.1954
Menschow	16 1031.0		Nebel	NNE	4	9.7	9.3	16.9	10.9	6.5	5	1.0					
Düsseldorf/Flugh.	41 1028.2		leicht bew.	N	5	9.1	8.1	20.2	14.2	8.9	7	11.3	1969	29.1	22.09.1989	1.1	26.09.1972
Bocholt	24 1029.2		leicht bew.	NE	8	8.2	7.7	19.7	13.9	8.0	6	10.4	1947	28.1	22.09.1989	0.6	23.09.1979
Essen	161 1029.1		leicht bew.	ENE	15	9.6	8.9	19.3	14.3	9.5	9	10.9	1935	27.7	22.09.1989	0.7	29.09.1936
Lüdenscheid	392 1029.4		leicht bew.	ENE	8	8.4	7.7	18.5	11.8	7.6	5	11.1					
Kahler Asten	859		in Wolken	E	17	6.5	6.5	14.2	9.4	6.5	7	7.6	1955	23.1	22.09.1989	-0.3	29.09.1995
Bad Lippspringe	158 1029.8		leicht bew.	NE	11	9.7	8.2	18.7	14.1	8.6	7	9.3	1951	27.1	24.09.1961	1.4	24.09.1979
Kassel	233 1029.6		leicht bew.	NNW	5	9.2	8.6	18.7	13.2	9.2	8	9.1	1951	27.6	30.09.1975	1.4	30.09.1987
Göttingen	171 1030.0		Nebel	S	2	6.9	6.5	19.1	13.0	6.7	4	5.6	1947	27.3	25.09.1949	-1.7	30.09.1959
Lemfelde	356 1030.1		leicht bew.	E	11	9.2	8.2	18.0	11.8	9.1	8	6.7	1957	26.3	26.09.1982	0.3	26.09.1986
Braunlage	610 1030.5		leicht bew.	ENE	9	7.7	6.9	15.9	11.0	7.7	5	5.3	1936	26.0	25.09.1949	-1.3	28.09.1939
Brocken	1153		in Wolken	ESE	33	4.3	4.2	11.3	6.6	4.1	3	3.8	1951	22.0	24.09.1961	-2.2	29.09.1995
Artern	166 1030.8		stark bew.	NNE	5	10.9	9.7	18.5	13.6	10.6	8	4.8	1954	29.9	26.09.1982	0.0	23.09.1964
Leipzig/Flugh.	149 1030.7		Nebel	E	8	8.7	8.3	18.7	12.6	8.4	8	8.4	1951	28.6	22.09.1981	-0.2	30.09.1959
Wittenberg	106 1031.0		Nebel	NNE	2	8.2	8.1	19.0	13.4	7.6	6	6.1	1951	28.4	22.09.1991	0.7	28.09.1954
Oschatz	152 1031.0		Nebel	SSE	2	8.3	8.1	18.4	11.8	6.8	6	7.6					
Dresden/Flugh.	232 1030.5		wolklos	S	4	8.2	7.8	17.1	12.2	6.8	5	2.8	1917	28.3	21.09.1981	1.0	23.09.1931
Doberlug-Kir.	100 1031.1		Nebel	S	5	8.1	7.1	18.0	11.7	6.5	3	7.0	1951	28.3	30.09.1961	-3.2	30.09.1959
Cottbus	70 1031.1		bedeckt	still		7.7	6.5	18.2	11.4	5.6	3	7.2	1951	29.0	22.09.1981	-2.7	30.09.1959
Görlitz	238 1030.1		Nebel	WSW	2	8.4	8.0	15.2	10.4	6.8	5	2.9	1951	28.2	30.09.1975	-1.4	30.09.1959
Aachen	205 1027.6		leicht bew.	E	4	8.7	8.7	20.1	13.5	8.7	7	11.2	1891	29.0	25.09.1895	0.3	28.09.1939
Nürburg-Berw.	486 1027.7		leicht bew.	E	18	8.1	7.3	16.3	11.8	7.8	6	11.3					
Köln-Bonn/Flugh.	100 1028.0		leicht bew.	SSW	5	10.3	8.8	21.1	13.6	7.4	5	11.6	1957	29.2	22.09.1989	-0.2	28.09.1960
Bendorf	129 1027.9		leicht bew.	ESE	2	9.5	9.5	20.1	13.8	9.4	6	8.6	1951	28.6	22.09.1989	2.0	29.09.1995
Bad Marienberg	555 1028.9		stark bew.	E	15	8.6	8.0	15.6	11.8								