

Amtsblatt des Deutschen Wetterdienstes

D 7311 A
ISSN 0936-5818
Schutzgebühr monatlich DM 30,25
einschließlich Versandkosten,
Einzelpreis DM 1,25
zuzüglich Versandkosten

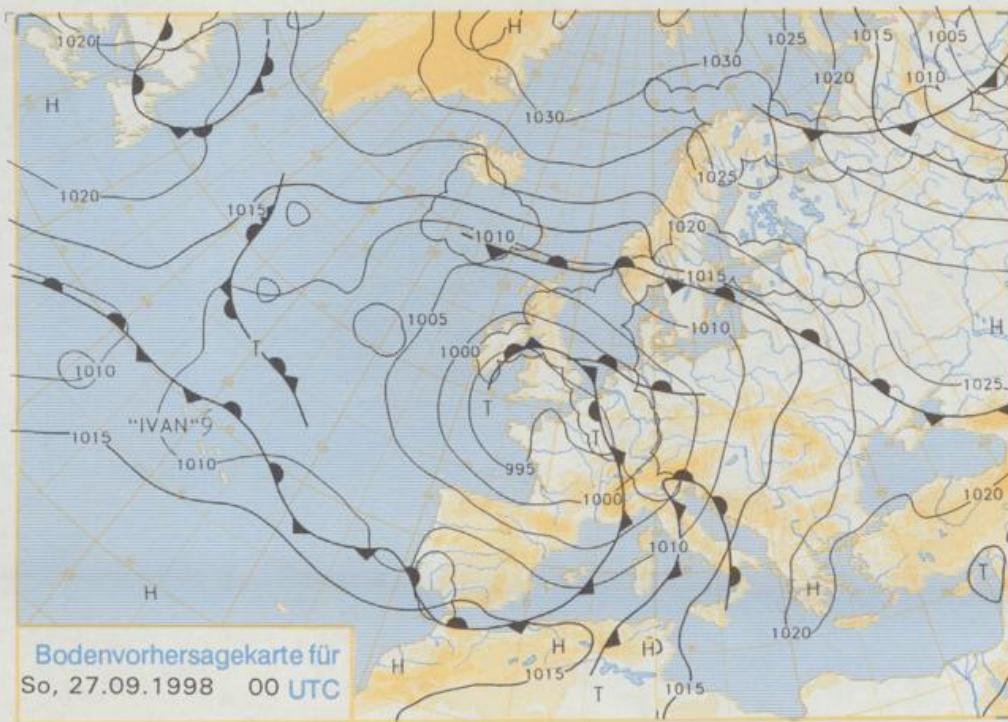
Druck und Verlag: Deutscher Wetterdienst
Frankfurter Straße 135, 63067 Offenbach
Postanschrift: 63004 (Postfach), Telefon: (069) 80 62 - 22 83
Telex: 4152871, Telefax: (069) 80 62 - 24 84
LZB: BLZ 505 000 00 Kto.-Nr.: 505 01004

Erscheint täglich; nur Postbezug

Jahrgang 1998

Freitag, den 25. September

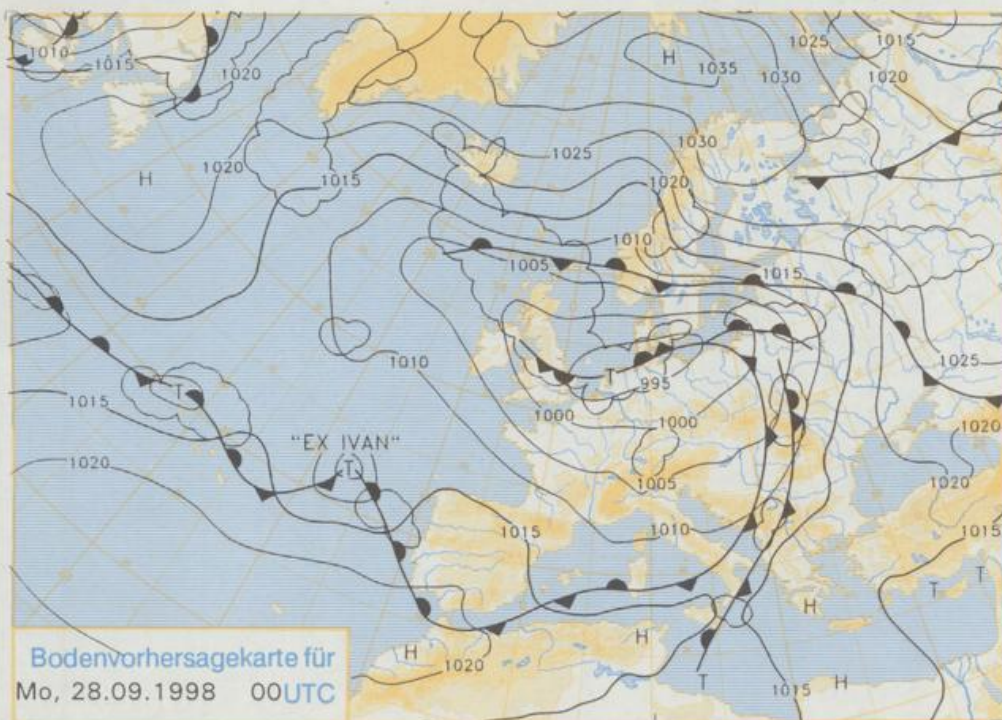
Nummer: 268



Deutschland-Vorhersage für Sonntag, 27.09.98

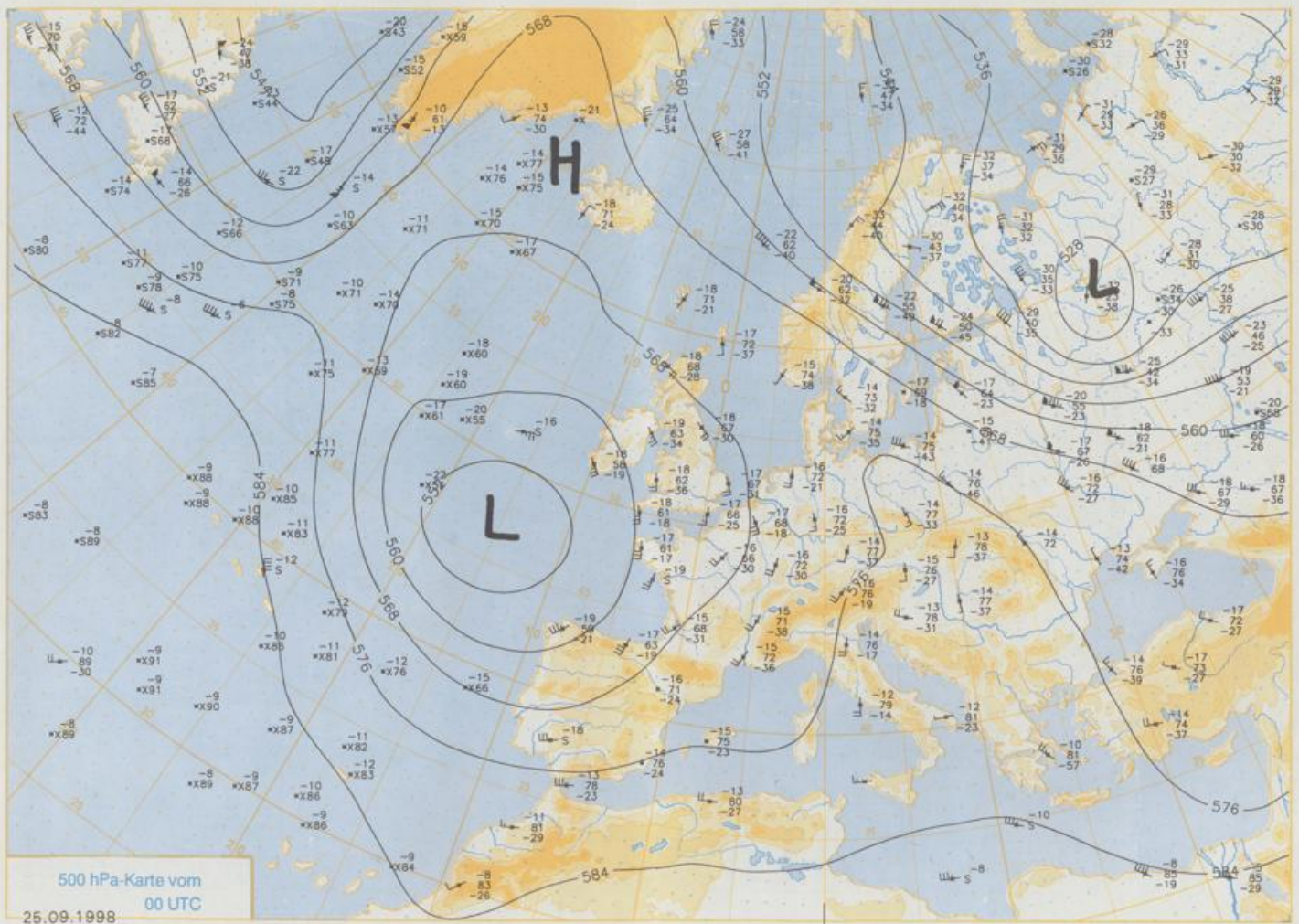
Am Sonntag greift von Frankreich her ein Tief über, das mit seinem Zentrum zur Nordsee zieht. Gleichzeitig überqueren seine Tiefausläufer Deutschland von West nach Ost. Es kommt zu teils schauerartigen Regenfällen, vereinzelt sind auch Gewitter zu erwarten. Im Südosten Deutschlands ist die Chance für größere Wolkenauflockerungen am größten, und es kommt nur vereinzelt zu Schauern. Die Tageshöchsttemperaturenerreichen im Südosten Höchstwerte um 23°C, sonst liegen sie zwischen 16 und 20°C. Die Tiefsttemperaturen in den Morgenstunden bewegen sich zwischen 12 und 8°C. Es weht ein mäßiger südwestlicher Wind, im Norden ein mäßiger östlicher Wind.

Stereographische Projektion 1 : 60 000 000 60°N



Weitere Aussichten für Montag, 28.09.98

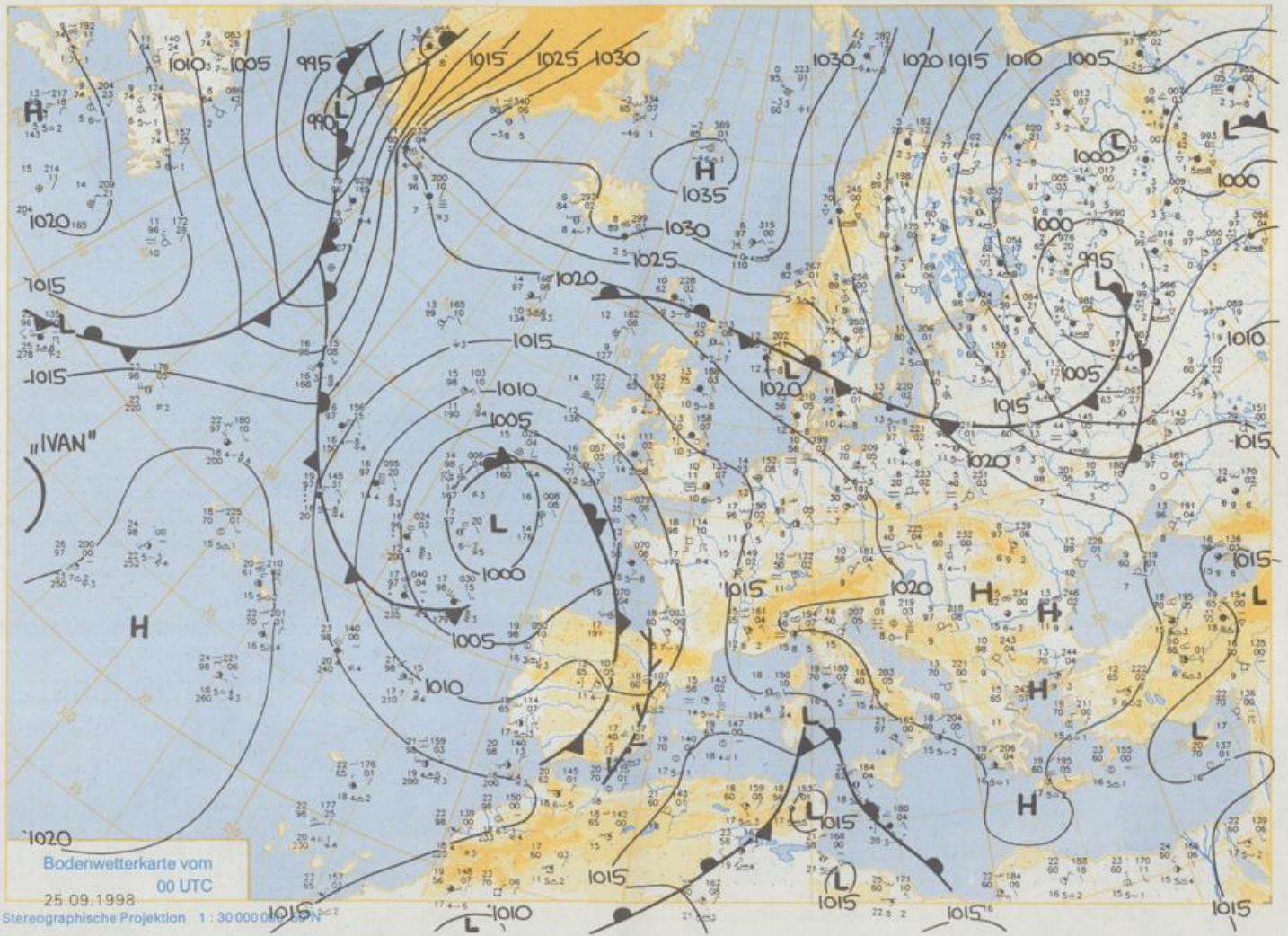
Wechselhaft mit schauerartigen Regenfällen. Tageshöchsttemperaturen um 17°C.



500 hPa-Karte vom
00 UTC

25.09.1998

Stereographische Projektion 1 : 30 000 000 60°N



Wettermeldungen von Freitag, dem 25. September 1998 06 UTC

Station	Bar.-höhe (m)	Luftdr. red.NN (hPa)	Wetter	Wind km/h	Temperatur (Grad C)				Nacht 2 m 5 cm	Sonne Vort. Std.	RR 24h mm	Schnee höhe cm	Extremwerte der Lufttemperatur in der Dekade vom 21.09. bis 30.09.			
					Luft	Max	Mittel	Min					seit	Tmax Datum	Tmin Datum	
					2 m	punkt	Vortag									
Heigoland	8	1015.8	leicht bew.	ESE	30	12.9	11.7	15.0	13.5	12.8	11	9.1		1952	20.5 22.09.1989	5.7 30.09.1954
Lis: Sylt	28	1017.2	leicht bew.	ESE	21	11.6	10.3	14.4	13.0	11.5	9			1937	23.2 21.09.1989	4.5 27.09.1939
Leck	17	1017.5	leicht bew.	E	11	8.0	7.3	14.9	13.0	8.0	4			1974	25.3 22.09.1989	-1.2 30.09.1979
Husum	37	1016.9	leicht bew.	E	9	8.5	7.9	14.6	11.8	8.2	7					
Schleswig	48	1018.0	leicht bew.	E	8	8.5	7.6	14.3	12.3	8.5	5			1947	24.9 25.09.1949	1.3 30.09.1957
Kiel	31	1017.5	leicht bew.	E	9	9.6	8.4	14.8	12.2	8.9	8			1940	24.8 21.09.1980	0.6 26.09.1957
Westermarckd. Arkona	8	1017.9	leicht bew.	ESE	13	10.4	10.3	15.5	14.2	9.0	8	0.1		1948	22.5 26.09.1982	3.0 27.09.1970
	42	1019.3	stark bew.	E	22	13.5	11.1	15.4	14.3	13.4	12			1951	23.0 21.09.1982	3.4 29.09.1954
Norderney	16	1015.6	leicht bew.	SE	17	8.3	8.1	16.9	12.4	9.3	9	10.5		1947	25.5 22.09.1989	5.6 28.09.1954
Bremerhaven	11	1016.1	Nebel	E	13	7.4	7.2	17.4	12.8	7.4	7	10.5		1949	26.5 22.09.1989	3.6 26.09.1957
Cuxhaven	12	1016.3	leicht bew.	SE	13	9.9	9.0	16.0	13.0	9.8	8	9.8		1946	23.6 28.09.1961	4.6 27.09.1974
Hamburg/Flugh.	15	1016.9	leicht bew.	E	5	7.7	7.0	14.5	11.6	6.9	5	0.6		1891	25.6 23.09.1938	-1.2 29.09.1936
Lübeck	15	1017.5	Nebel	NNW	4	4.7	4.7	14.5	10.4	4.6	2	0.0		1890	26.4 23.09.1938	-2.6 30.09.1928
Bolltenhegen	17	1017.9	leicht bew.	SE	13	10.4	9.5	14.6	13.4	9.7	8			1951	24.3 26.09.1982	0.7 26.09.1957
Schwenn	68	1017.2	stark bew.	E	13	8.8	8.1	14.4	12.2	8.6	6	0.0		1946	26.3 21.09.1989	1.5 26.09.1957
Warmemünde	10	1018.0	bedeckt	SE	9	9.6	8.5	15.7	13.4	9.6	9			1951	26.3 22.09.1989	3.4 29.09.1970
Teterow	50	1018.3	Automatid.	ESE	13	8.5	8.5	15.3	12.2	5.9	4			1947	27.9 22.09.1989	0.2 27.09.1970
Berth	7	1018.4	stark bew.	E	5	11.7	10.3	15.9	13.9	11.4	9			1967	26.3 30.09.1975	-0.5 29.09.1970
Greifswald	6	1018.8	stark bew.	ESE	5	12.0	10.7	15.8	14.0	11.2	8			1951	26.2 21.09.1989	0.7 27.09.1970
Uckermünde	7	1020.0	Nebel	SSE	4	9.8	9.3	15.7	13.8	9.3	6	0.0		1951	26.2 21.09.1989	-1.3 27.09.1970
Emden	5	1015.2	Nebel	ESE	9	6.9	6.8	17.6	11.6	6.8	4	10.4		1947	27.3 22.09.1989	2.8 29.09.1966
Odenburg	20	1015.4	Nebel	SSE	5	7.0	6.8	18.0	12.2	7.0	5	9.2				
Bremen/Flugh.	5	1016.1	Nebel	ESE	9	8.1	7.8	18.3	12.4	7.1	5	10.1		1890	26.7 29.09.1934	-1.2 28.09.1939
Saltau	78	1016.7	Nebel	E	4	7.4	7.1	18.0	12.4	6.5	4	9.4		1947	26.4 22.09.1989	-1.1 21.09.1997
Boizenburg	46	1017.6	wolkenlos	E	5	7.5	7.0	14.5	11.8	7.5	7	1.0		1951	25.1 22.09.1989	1.7 28.09.1954
Lüchow	18	1017.3	Nebel	ENE	4	5.8	5.6	16.9	12.4	5.2	4	3.3		1955	26.7 21.09.1989	-0.2 25.09.1979
Seehausen/Altm.	23	1017.3	wolkenlos	E	5	7.1	6.7	17.6	12.8	6.3	4	3.5	0.0			
Mernitz	85	1017.9	Nebel	E	4	5.7	4.8	15.0	10.6	5.1	2	1.1		1951	25.6 21.09.1989	-0.1 27.09.1977
Neuruppin	39	1017.9	stark bew.	E	8	7.9	7.6	16.5	12.8	7.9	6	3.7	0.0	1958	26.3 21.09.1989	1.0 30.09.1969
Neubrandenburg	80	1018.4	Nebel	ENE	9	5.3	5.2	15.0	12.4	5.2	5					
Angermünde	55	1018.4	Nebel	NE	5	4.8	4.8	14.6	11.3	3.7	3			1951	26.6 21.09.1989	-2.1 29.09.1970
Lingen	26	1014.8	leicht bew.	SE	5	10.9	10.3	20.4	13.9	10.4	8	8.2		1951	28.0 22.09.1989	1.3 30.09.1969
Münst.-Osn./Flugh.	53	1015.5	wolkig	SE	5	10.2	10.1	21.3	14.6	9.1	6	10.7				
Osnabrück	97	1015.6	leicht bew.	E	8	8.6	8.5	19.9	13.5	8.3	5	10.4		1952	26.0 22.09.1989	1.8 28.09.1960
Diepholz	43	1015.7	Nebel	E	2	5.7	5.6	18.7	12.4	5.4	4	10.3		1952	26.6 22.09.1989	-1.3 30.09.1969
Bad Salzungen	139	1015.8	Nebel	NNW	2	7.3	6.4	20.2	13.8	7.3	6	10.5		1935	26.7 22.09.1989	-1.6 28.09.1939
Hannover/Flugh.	89	1015.9	Nebel	ENE	8	6.8	6.8	18.1	12.6	6.8	6	10.0		1938	27.6 27.09.1938	-1.3 30.09.1969
Braunschweig	88	1016.5	Nebel	E	5	8.3	8.3	18.0	12.6	5.7	4	9.8		1891	26.7 28.09.1948	-0.1 29.09.1979
Gardelegen	48	1017.0	Nebel	still		6.7	6.1	19.2	12.7	4.0	3	8.1		1947	26.5 21.09.1989	-2.3 30.09.1959
Magdeburg	85	1016.9	Nebel	SSE	4	8.5	7.9	18.4	13.3	5.6	3	8.8		1947	28.3 26.09.1982	0.0 30.09.1959
Potsdam	100	1017.7	leicht bew.	E	15	7.4	7.1	19.2	12.4	7.3	6	7.7		1893	28.4 26.09.1917	0.1 29.09.1970
Berlin-Temp.	49	1017.7	leicht bew.	E	11	7.3	7.1	17.7	12.9	7.1	4	6.2		1876	28.1 26.09.1917	-1.5 24.09.1886
Linoenberg	104	1017.8	Nebel	E	15	7.2	7.0	17.7	12.6	7.0	7	8.7		1847	27.8 21.09.1982	0.7 28.09.1954
Manschnow	16	1017.9	Nebel	E	9	6.2	5.8	16.5	11.5	5.7	5	2.1				
Busseldorf/Flugh.	41	1014.7	wolkig	ESE	8	14.5	10.7	21.9	16.0	14.1	11	10.1		1969	29.1 22.09.1989	1.1 26.09.1972
Docholt	24	1014.4	stark bew.	E	8	12.0	11.5	21.4	14.7	11.0	9	10.6		1947	28.1 22.09.1989	0.6 23.09.1979
Essen	161	1015.0	wolkig	E	5	13.8	10.4	22.3	15.6	13.6	10	10.4		1935	27.7 22.09.1989	0.7 29.09.1936
Lüdenscheid	392	1016.4	wolkig	SE	2	9.5	8.5	19.4	13.4	9.3	7	11.3				
Kahler Asten	859	-	leicht bew.	N	17	8.4	6.1	16.3	10.4	8.0	3	9.1	0.1	1955	23.1 22.09.1989	-0.3 29.09.1995
Bad Lippspringe	158	1015.9	leicht bew.	ENE	2	8.1	7.5	19.7	14.3	7.5	5	10.5		1951	27.1 24.09.1961	1.4 24.09.1979
Kassel	233	1016.6	Nebel	S	2	8.1	8.1	20.2	12.8	7.8	5	10.1		1951	27.6 30.09.1975	1.4 30.09.1987
Göttingen	171	1016.8	Nebel	E	5	7.3	7.1	18.7	12.6	5.2	4	6.8		1947	27.3 25.09.1949	-1.7 30.09.1959
Lanfeld	356	1017.4	Nebel	still		5.1	4.7	17.1	11.1	5.1	4	5.7		1957	26.3 26.09.1982	0.3 26.09.1986
Braunlage	610	1016.8	leicht bew.	WNW	4	6.7	6.3	17.8	10.0	6.4	3	8.9	0.1	1936	26.0 25.09.1949	-1.3 28.09.1939
Brocken	1153	-	leicht bew.	E	5	10.8	-6.1	14.0	9.4	7.0	-1	12.0		1951	22.0 24.09.1961	-2.2 29.09.1995
Artern	166	1017.2	Nebel	WNW	2	8.1	7.5	13.6	9.7	7.1	5	1.5		1954	29.6 26.09.1982	0.0 23.09.1964
Leipzig/Flugh.	149	1017.2	Nebel	S	9	6.7	6.3	15.6	11.0	6.1	6	3.7	0.1	1951	26.8 22.09.1981	-0.2 30.09.1959
Wittenberg	106	1017.0	Nebel	ESE	5	7.6	7.3	19.1	13.5	7.5	6	9.8		1951	28.4 22.09.1991	0.7 28.09.1954
Oschatz	152	1017.6	Nebel	still		6.0	5.8	19.1	11.5	6.0	6	5.0				
Dresden/Flugh.	232	1017.2	leicht bew.	SE	11	8.5	7.3	18.9	12.2	8.5	5	7.3		1917	28.3 21.09.1981	1.0 23.09.1931
Doerlug-Kir.	100	1017.1	Nebel	ENE	5	4.4	2.8	19.4	12.4	4.4	3	10.7		1951	28.3 30.09.1961	-3.2 30.09.1959
Cottbus	70	1017.7	wolkenlos	E	8	6.7	5.5	19.3	12.7	6.6	5	10.4		1951	29.0 22.09.1981	-2.7 30.09.1959
Görlitz	238	1017.6	leicht bew.	SSE	5	6.2	5.6	18.2	11.2	4.7	3	9.0		1951	28.2 30.09.1975	-1.4 30.09.1959
Aachen	205	1014.0	Regen	SSE	4	15.7	10.9	23.0	15.6	14.4	12	9.3	0.0	1891	29.0 25.09.1895	0.3 28.09.1939
Nürnberg-Berw.	486	1015.1	wolkig	still		11.6	8.8	19.6	14.1	11.0	7	10.2	0.0			
Köln-Bonn/Flugh.	100	1014.8	wolkig	ESE	8	12.2	9.9	21.9	14.6	12.2	11	10.8	0.0	1957	29.2 22.09.1989	-0.2 28.09.1960
Bendorf	129	1015.5	leicht bew.	NW	2	10.1	10.1	22.0	14.3	9.9	9	10.4		1951	28.6 22.09.1989	2.0 29.09.1995
Bad Marienberg	555	1015.7	leicht bew.	ESE	2	12.3	8.8	17.2	12.6	11.6	4	10.6		1963	24.1 24.09.1983	0.6 29.09.1995
Giessen	195	1017.7	Nebel	NW	5	8.3	8.0	21.2	13.3	8.2	7	8.6		1939	26.4 21.09.1987	-1.5 24.09.1948
Bad Hersfeld	272	1017.7	Nebel	S	2	7.4	7.									