WETTERKARTE

Amtsblatt des Deutschen Wetterdienstes

D 7311 A
ISSN 0936-5818
Schutzgebühr monatlich DM 30,25
einschließlich Versandkosten,
Einzelpreis DM 1,25
zuzüglich Versandkosten

Druck und Verlag: Deutscher Wetterdienst
Frankfurter Straße 135, 63067 Offenbach
Postanschrift: 63004 (Postfach), Telefon: (069) 80 62 - 22 83
Telex: 4152871, Telefax: (069) 80 62 - 24 84
LZB: BLZ 505 000 00 Kto.-Nr.: 505 01004

Erscheint täglich; nur Postbezug

Jahrgang 1998 Dienstag, den 29. September **Nummer:** 272

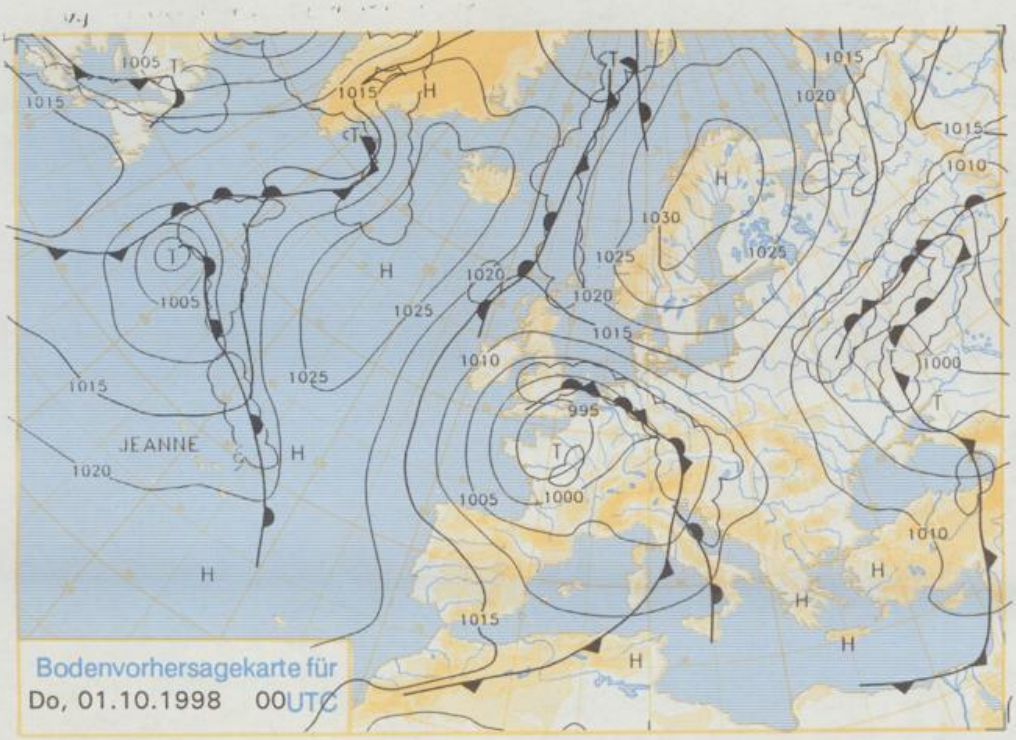

Stereographische Projektion 1 : 60 000 000 60°N

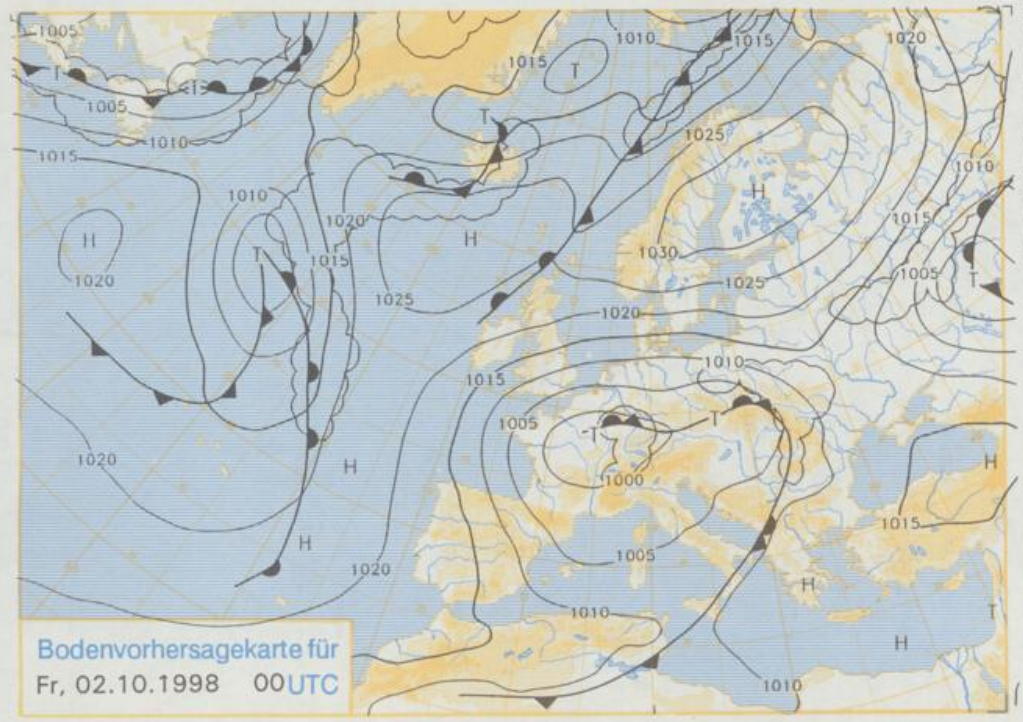

Deutschland-Vorhersage für Donnerstag, 01.10.98

Am Donnerstag erstreckt sich das Frontensystem eines Tiefs über Frankreich vom Bayerischen Wald ins Münsterland. Es verlagert sich im Tagesverlauf über dem Osten etwas nach Norden und über dem Westen Deutschlands wieder etwas nach Süden. So kommt es in einem breiten Streifen von Sachsen und Brandenburg bis in den Westen Deutschlands zu zum Teil länger andauernden Regenfällen. In diesen Regengebieten steigen die Temperaturen kaum über 10 Grad an. Nördlich davon, in Mecklenburg-Vorpommern und Schleswig-Holstein, ist es wechselnd bewölkt, und es bleibt weitgehend niederschlagsfrei. Dort erreichen die Temperaturen Werte um 14 Grad. Im übrigen Deutschland südlich des Regengebietes bildet sich gebietsweise Frühnebel. Anschließend ist es bei Tagestemperaturen um 17 Grad meist stark bewölkt, und es kommt zu einzelnen Schauern, örtlich auch zu kurzen Gewittern. In Norddeutschland weht ein lebhafter Ostwind, an der Küste mit stürmischen Böen. Sonst ist es meist windschwach. Die Tiefsttemperaturen liegen in der Nacht zum Donnerstag zwischen 6 und 11 Grad.

Weitere Aussichten für Freitag, 02.10.98

Kühl und weiterhin unbeständig.

Der Umwelt zuliebe: gedruckt auf chlorfrei gebleichtem Papier.

Nachdruck und öffentlicher Aushang ohne Genehmigung nicht gestattet

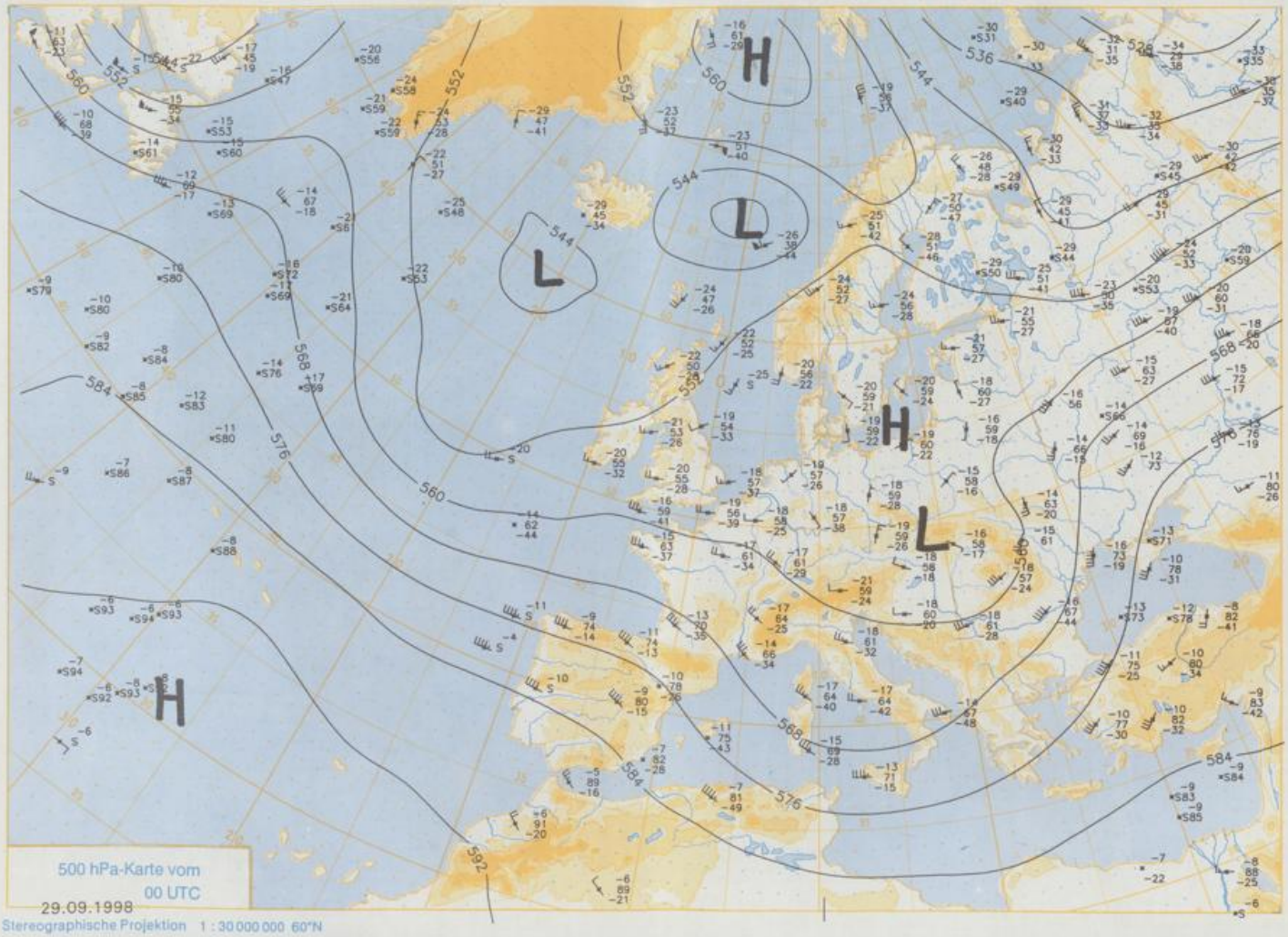
500 hPa-Karte vom
00 UTC
29.09.1998
Stereographische Projektion 1 : 30 000 000 60°N

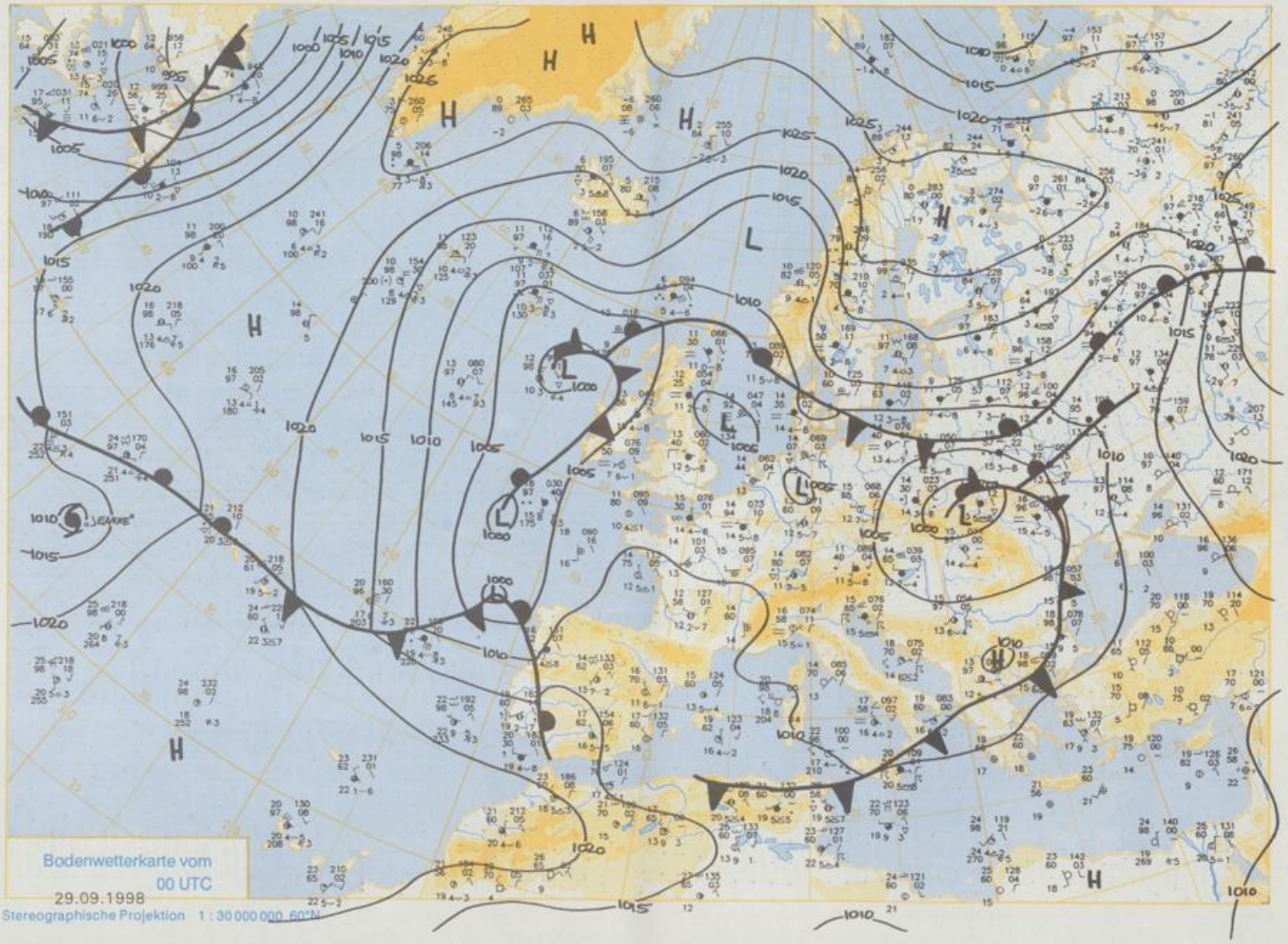
Bodenwetterkarte vom
00 UTC
29.09.1998
Stereographische Projektion 1 : 30 000 000 60°N

Wettermeldungen von Dienstag, dem 29. September 1998 06 UTC

Deutschland

Station	Bar.-höhe (m)	Luftdr. red.NN (hPa)	Wetter	Wind	km/h	Temperaturen (Grad C) Luft 2 m	Tau-punkt	Max Vortag	Mittel 2 m	Min 5 cm	Nacht	Sonne Vort. Std.	RR 24h mm	Schnee höhe cm	Extremwerte der Lufttemperatur in der Dekade vom 21.09. bis 30.09. seit	Tmax	Datum	Tmin	Datum
Helgoland	8	1006.3	stark bew.	ESE	18	14.8	13.9	16.6	15.2	14.7	13	1.9	1		1952	20.5	22.09.1989	5.7	30.09.1954
List / Sylt	29	1007.3	stark bew.	ESE	21	14.0	13.8	18.6	14.9	14.0	13	3.1	0.1		1937	23.2	21.09.1989	4.5	27.09.1939
Leck	17	1007.4	Regen	E	17	14.4	13.1	18.2	15.4	13.9	13	0.7	3		1974	25.3	22.09.1989	-1.2	30.09.1979
Husum	37	1006.7	Regen	E	13	14.0	13.5	18.6	15.0	13.4	13	3.6	5						
Schleswig	48	1007.7	stark bew.	E	9	14.2	13.5	17.3	14.6	13.7	13	2.2	11		1947	24.9	25.09.1949	1.3	30.09.1957
Kiel	31	1007.2	stark bew.	E	8	14.2	13.3	17.3	14.7	12.7	13	1.7	7		1940	24.8	21.09.1980	0.6	26.09.1957
Westermarkdf.	8	1007.7	stark bew.	E	22	14.1	14.1	15.8	14.4	13.8	13	0.2	0.0		1948	22.5	26.09.1982	3.0	27.09.1970
Arkona	42	1008.6	stark bew.	E	39	13.9	13.0	16.0	14.4	13.9	13	.	0.4		1951	23.0	21.09.1982	3.4	29.09.1954
Norderney	16	1006.7	Nebel	S	4	13.2	12.7	14.8	14.0	12.1	12	0.8	0.1		1947	25.5	22.09.1989	5.6	28.09.1954
Bremerhaven	11	1006.6	wolkig	E	9	13.0	12.5	19.5	15.5	13.0	12	5.1	0.0		1949	26.5	22.09.1989	3.6	26.09.1957
Cuxhaven	12	1006.5	stark bew.	ESE	17	14.3	12.7	19.3	15.7	14.3	13	4.8	0.1		1946	23.6	28.09.1961	4.6	27.09.1974
Hamburg/Flugh.	15	1006.9	bedeckt	ENE	8	13.9	13.2	21.1	15.8	13.0	12	3.8	8		1891	25.6	23.09.1938	-1.2	29.09.1936
Lübeck	15	1006.9	Nebel	NE	2	13.9	13.9	21.8	16.0	13.1	12	5.1	12		1890	26.4	23.09.1938	-2.6	30.09.1928
Boltenhagen	17	1007.2	Sprühregen	ENE	17	14.5	14.2	16.4	14.8	13.8	14	3.3	0.0		1951	24.3	26.09.1982	0.7	26.09.1957
Schwerin	68	1006.5	Nebel	E	5	14.5	13.9	20.8	16.2	13.7	14	5.4	2		1946	26.3	21.09.1989	1.5	26.09.1957
Warnemünde	10	1007.4	Regen	ESE	13	14.9	13.3	19.4	15.6	14.5	13	2.7	0.0		1951	26.3	22.09.1989	3.4	29.09.1978
Teterow	50	1007.3		E	13	14.4	14.2	20.9	15.4	14.0	14	2.8	0.1		1947	27.9	22.09.1989	0.2	27.09.1970
Barth	7	1007.7	stark bew.	E	18	14.6	13.0	18.1	15.7	14.6	14	1.3	0.8		1967	26.3	30.09.1975	-0.5	29.09.1970
Greifswald	6	1007.9	bedeckt	E	9	14.6	13.3	18.8	15.6	14.6	14	3.6	.		1951	26.2	21.09.1989	0.7	27.09.1970
Ueckermünde	7	1007.6	bedeckt	ENE	11	14.6	14.1	17.6	15.2	14.5	13	1.5	0.4		1951	26.2	21.09.1989	-1.3	27.09.1970
Emden	5	1006.3	Nebel	S	4	12.7	12.7	19.9	13.5	11.9	12	6.2	.		1947	27.3	22.09.1989	2.8	29.09.1966
Oldenburg	20	1006.1	stark bew.	NE	2	12.1	11.8	20.9	14.7	11.8	9	2.6	.						
Bremen/Flugh.	5	1006.4	stark bew.	W	5	11.1	10.8	21.6	15.6	10.4	10	8.4	0.1		1890	26.7	29.09.1934	-1.2	28.09.1939
Soltau	78	1006.8	Nebel	ENE	4	12.4	12.0	22.0	14.8	11.9	11	5.7	0.0		1947	26.4	22.09.1989	-1.1	21.09.1997
Boizenburg	46	1007.1	Nebel	E	4	13.6	13.6	20.8	15.5	13.1	11	4.3	12		1951	25.1	22.09.1989	1.7	28.09.1954
Lüchow	18	1006.7	Nebel	SSW	2	13.0	12.8	22.5	14.1	10.2	9	5.4	0.0		1955	26.7	21.09.1989	-0.2	25.09.1979
Seehausen/Altm.	23	1006.7	Nebel	S	4	12.7	12.4	22.5	15.8	12.4	12	6.1	4						
Marnitz	85	1006.7	Nebel	ENE	5	14.3	13.4	22.2	15.0	13.7	10	4.7	.		1951	25.6	21.09.1989	-0.1	27.09.1977
Neuruppin	39	1006.5	bedeckt	ENE	5	15.1	14.9	22.1	15.8	14.8	13	5.1	0.0		1958	26.3	21.09.1989	1.0	30.09.1969
Neubrandenburg	80	1007.4	bedeckt	ENE	15	14.2	14.0	20.8	15.1	13.7	13	5.9	0.3						
Angermünde	55	1006.6	bedeckt	NE	11	13.9	13.4	20.3	15.1	13.8	13	4.8	0.0		1951	26.6	21.09.1989	-2.1	29.09.1970
Lingen	26	1006.9	Nebel	WNW	4	11.9	11.6	20.5	14.7	11.9	11	1.1	0.0		1951	28.0	22.09.1989	1.3	30.09.1969
Münst.-Osn./Flugh.	53	1007.3	Nebel	WSW	5	12.8	12.8	20.2	15.2	10.7	9	4.8	1						
Osnabrück	97	1007.0	Nebel	W	4	12.2	12.2	20.0	15.1	11.7	9	5.3	0.0		1952	26.0	22.09.1989	1.8	28.09.1960
Diepholz	43	1006.5	Nebel	W	8	13.3	13.0	20.8	13.8	11.4	9	6.0	.		1952	26.6	22.09.1989	-1.3	30.09.1969
Bad Salzuflen	139	1006.6	stark bew.	WSW	8	13.7	12.8	18.1	14.2	13.3	12	5.0	0.0		1935	26.7	22.09.1989	-1.6	28.09.1939
Hannover/Flugh.	59	1006.3	stark bew.	S	5	12.5	11.6	20.6	15.3	12.0	10	5.4	.		1936	27.6	27.09.1938	-1.3	30.09.1969
Braunschweig	88	1006.9	stark bew.	SSW	4	12.6	12.5	19.4	14.3	12.0	10	3.2	0.0		1891	26.7	28.09.1948	-0.1	29.09.1979
Gardelegen	48	1006.7	Nebel	S	2	9.2	8.6	22.5	13.6	6.9	6	5.0	0.0		1947	26.5	21.09.1989	-2.3	30.09.1959
Magdeburg	85	1006.8	wolkig	ENE	2	9.9	9.1	22.1	14.6	8.9	6	8.9	.		1947	28.3	26.09.1982	0.0	30.09.1959
Potsdam	100	1006.8	wolkig	NW	4	12.0	11.9	22.6	15.6	11.4	10	5.0	32		1893	28.4	26.09.1917	0.1	29.09.1970
Berlin-Temp.	49	1006.3	stark bew.	NNE	5	15.0	14.5	22.5	16.5	13.4	9	4.7	1		1876	28.1	26.09.1917	-1.5	24.09.1886
Lindenberg	104	1006.2	Nebel	NW	2	14.1	14.0	22.8	14.9	13.3	11	6.1	0.6		1947	27.8	21.09.1982	0.7	28.09.1954
Manschnow	16	1005.8	stark bew.	NE	8	14.6	14.1	20.8	16.1	14.6	13	4.3	7						
Düsseldorf/Flugh.	41	1007.5	Sprühregen	W	5	13.8	13.3	17.8	14.6	12.6	10	.	0.0		1969	29.1	22.09.1989	1.1	26.09.1972
Bocholt	24	1007.3	Nebel	SW	5	13.5	13.1	20.2	15.3	13.5	13	2.1	14		1947	28.1	22.09.1989	0.6	23.09.1979
Essen	161	1007.9	Nebel	W	9	13.0	12.5	16.8	14.4	12.9	11	.	0.0		1935	27.7	22.09.1989	0.7	29.09.1936
Lüdenscheid	392	1007.4	Sprühregen	W	11	12.2	11.7	14.7	13.0	11.9	11	0.1	0.7						
Kahler Asten	859	-	in Wolken	W	13	9.3	9.3	11.0	9.8	9.1	9	.	2		1955	23.1	22.09.1989	-0.3	29.09.1995
Bad Lippspringe	158	1007.0	bedeckt	W	8	13.6	12.9	16.1	14.0	12.6	11	1.8	0.0		1951	27.1	24.09.1961	1.4	24.09.1979
Kassel	233	1006.9	stark bew.	S	5	12.6	12.4	14.7	12.7	12.6	13	.	0.5		1951	27.6	30.09.1975	1.4	30.09.1987
Göttingen	171	1006.7	stark bew.	SSW	4	13.3	12.8	15.8	12.7	12.6	12	1.1	1		1947	27.3	25.09.1949	-1.7	30.09.1959
Leinefelde	356	1006.9	stark bew.	W	4	12.4	11.8	15.8	12.8	11.4	9	2.0	0.0		1957	26.3	26.09.1982	0.3	26.09.1986
Braunlage	610	1006.9	stark bew.	still		10.4	10.0	15.4	11.3	9.4	6	2.7	0.3		1936	26.0	25.09.1949	-1.3	28.09.1939
Brocken	1153	-	in Wolken	W	26	7.3	7.3	11.7	8.6	6.9	7	3.6	0.9		1951	22.0	24.09.1961	-2.2	29.09.1995
Artern	166	1007.3	stark bew.	SW	4	12.7	11.7	19.6	14.8	12.6	10	5.4	0.1		1954	29.6	26.09.1982	0.0	23.09.1964
Leipzig/Flugh.	149	1007.0	wolkig	WSW	9	12.2	11.1	20.2	14.8	11.9	10	8.8	.		1951	28.8	22.09.1981	-0.2	30.09.1959
Wittenberg	106	1006.8	stark bew.	NW	4	9.3	9.3	22.3	15.0	8.4	6	10.0	.		1951	28.4	22.09.1991	0.7	28.09.1954
Oschatz	152	1007.1	leicht bew.	WSW	4	12.0	10.6	21.3	14.4	11.4	9	9.0	0.0						
Dresden/Flugh.	232	1006.9	wolkig	WNW	5	12.1	10.5	20.2	14.5	11.9	8	9.0	.		1917	28.3	21.09.1981	1.0	23.09.1931
Doberlug-Kir.	100	1007.0	leicht bew.	SW	4	8.7	7.6	22.1	14.7	8.3	5	10.0	.		1951	28.3	30.09.1961	-3.2	30.09.1959
Cottbus	70	1006.1	bedeckt	WNW	5	12.6	11.3	22.7	16.5	12.0	10	8.5	0.0		1951	29.0	22.09.1981	-2.7	30.09.1959
Görlitz	238	1005.8	bedeckt	WNW	9	12.2	10.0	19.9	15.0	12.1	12	8.3	0.1		1951	28.2	30.09.1975	-1.4	30.09.1959
Aachen	205	1007.6	bedeckt	SW	8	13.8	13.8	16.9	14.2	12.8	12	0.1	6		1891	29.0	25.09.1895	0.3	28.09.1939
Nürburg-Barw.	486	1008.1	wolkig	WSW	9	10.9	10.3	14.5	12.2	10.8	9	0.1	4						
Köln-Bonn/Flugh.	100	1007.5	bedeckt	SW	8	13.8	13.2	16.3	14.3	13.4	12	.	2		1957	29.2	22.09.1989	-0.2	28.09.1960
Bendorf	129	1007.9	bedeckt	SE	2	13.0	13.0	16.8	14.5	12.9	12	.	4		1951	28.6	22.09.1989	2.0	29.09.1995
Bad Marienberg	555	1008.0	Nebel	W	4	11.4	11.2	12.7	11.6	11.2	10	.	5		1963	24.1	24.09.1983	0.6	29.09.1995
Gießen	195	1009.1	bedeckt	SSE	5	12.8	12.2	16.4	14.1	12.4	11	.	0.3		1939	26.4	21.09.1987	-1.5	24.09.1948
Bad Hersfeld	272	1008.1	bedeckt	S	5	12.6	12.2	15.7	12.0	11.8	10	0.1	1		1949	27.7	30.09.1975	-0.4	21.09.1997
Wasserkuppe	925	-	in Wolken	W	11	9.3	9.3	10.3	9.2	9.2	9	.	1		1936	22.7	24.09.1994	-1.6	30.09.1936
Meiningen	453	1008.0	Nebel	S	8	10.8	10.4	13.7	11.7	10.4	7	0.2	0.2		1979	25.0	21.09.1989	-1.0	29.09.1995
Schmücke	948	-	in Wolken	WSW	8	8.7	8.6	9.3	9.1	8.7	9	.	0.6		1947	24.2	27.09.1953	-1.4	27.09.1957
Erfurt/Flugh.	322	1007.6	bedeckt	still		10.7	10.5	16.5	13.0	10.5	6	4.1	.		1967	31.2	26.09.1982	-0.6	30.09.1987
Neuhaus a.R.	851	-	in Wolken	W	9	9.3	9.3	9.8	9.2	8.9	7	0.4	2						
Gera-Leumnitz	311	1007.2	stark bew.	SSW	8	11.0	9.9	18.7	13.1	9.9	8	8.4	.		1952	28.1	21.09.1989	-2.1	30.09.1979
Plauen	389	1007.6	stark bew.	S	8	10.0	9.2	17.1	11.3	7.6	6	3.6	0.0		1951	28.4	28.09.1961	-2.4	30.09.1959
Carlsfeld	899	-		WNW	5	8.8	8.5	13.9	9.5	7.7	4	5.5	.						
Chemnitz	420	1007.1	wolkig	WSW	15	11.5	9.8	18.8	13.0	10.5	9	7.0	.		1951	27.0	30.09.1961	-0.9	27.09.1957
Fichtelberg	1215	-	in Wolken	W	26	7.1	7.0	12.1	8.2	6.2	6	4.7	.		1951	22.0	26.09.1967	-2.4	30.09.1954
Zinnwald	882	-	in Wolken	WNW	18	9.0	8.6	15.6	10.8	8.1	6	5.3	.						
Lichtenhain-M	325	1006.7	stark bew.	still		10.3	9.1	19.8	13.8	10.2	8	5.1	0.0						
Trier	273	1008.4	bedeckt	WSW	2	12.8	12.6	15.5	13.4	12.8	11	.	1		1948	29.5	24.09.1949	0.7	24.09.1948
Deuselbach	483	1009.2		WNW	9	11.7	11.6	13.9	12.1	11.7	11	.	2		1950	26.0	21.09.1987	1.2	30.09.1954
Hahn	498	1009.3	bedeckt	W	9	11.2	11.0	X	12.3	X	X	X	0.6						
Kl.Feldbg./Ts	802	-	in Wolken	NNW	8	9.8	9.8	11.2	10.2	9.8	10	0.4	4		1936	23.3	21.09.1987	-0.8	30.09.1954
Frankfurt/Flugh.	113	1008.7	stark bew.	S	8	13.4	12.6	16.9	14.9	13.1	10	0.1	0.0		1870	28.6	22.09.1985	-0.1	27.09.1960
Vielbrunn/Odenw.	455	1008.4	bedeckt	WSW	9	12.1	11.1	17.2	13.0	12.0	11	2.0	0.2		1987	25.0	22.09.1989	2.3	29.09.1995
Würzburg	272	1008.0	stark bew.	SW	5	12.8	12.1	18.1	14.1	12.3	10	1.3	0.0		1947	28.7	21.09.1987	0.1	23.09.1964
Bad Kissingen	266	1008.4	stark bew.	S	5	12.3	12.0	17.1	12.9	10.7	9	0.9	0.1		1946	27.4	21.09.1989	-1.9	24.09.1948
Coburg	323	1008.6	stark bew.	E	4	11.0	10.1	15.9	11.8	9.0	7	0.5	0.1		1947	27.3	26.09.1982	-1.8	29.09.1960
Bamberg	240	1008.4	stark bew.	SE	4	11.3	10.9	17.5	12.2	8.5	7	0.5	0.0		1879	29.0	25.09.1895	-2.3	30.09.1939
Hof	568	1008.3	bedeckt	WSW	4	10.4	10.4	16.0	11.5	8.7	5	3.0	.		1947	25.2	22.09.1980	-4.0	24.09.1948
Weiden/Opf.	439	1009.0	bedeckt	S	2	10.6	10.2	17.1	12.0	8.8	6	3.8	.		1947	26.4	21.09.1987	-3.1	24.09.1948
Berus	367	1009.2	Nebel	SW	8	12.4	12.2	15.0	12.8	12.0	12	0.3	3		1951	27.7	21.09.1987	1.7	30.09.1957
Tholey	398	1009.2	Nebel	SW	8	12.0	11.7	15.0	12.5	11.9	12	1.1	6		1975	26.9	21.09.1987	1.9	29.09.1995
Saarbrücken/Flugh.	320	1009.2	bedeckt	W	8	12.5	12.5	15.3	13.2	12.4	11	0.2	3		1951	27.5	21.09.1987	-0.3	29.09.1995
Weinbiet	557	1008.6	in Wolken	W	22	11.3	11.0	15.4	11.9	11.2	11	1.3	0.0		1953	26.6	22.09.1989	0.8	30.09.1954
Karlsruhe	145	1009.2	stark bew.	SW	17	14.1	13.6	20.2	15.8	14.0	13	3.9	3		1876	30.5	21.09.1987	-1.0	26.09.1877
Mannheim	100	1009.0	Schauer	S	11	13.2	12.5	19.8	15.4	12.0	9	1.2	0.0		1936	29.3	21.09.1987	1.6	30.09.1972
Stuttgart/Flugh.	391	1009.4	Regen	SSW	4	11.8	11.7	19.3	14.9	11.7	9	3.4	2		1900	28.8	21.09.1987	-1.2	26.09.1939
Öhringen	277	1009.2	stark bew.	WSW	8	13.3	11.8	19.3	14.4	12.7	10	2.9	0.0		1947	29.7	21.09.1987	0.2	26.09.1972
Weißenburg/Bay.	424	1008.8	wolkig	SSW	5	11.8	9.8	17.1	13.3	11.1	10	1.1	0.2		1936	28.0	22.09.1993	-3.6	30.09.1939
Nürnberg/Flugh.	318	1009.2	stark bew.	S	4	11.7	11.3	17.5	14.4	10.5	9	1.3	0.0		1936	28.0	29.09.1961	-3.5	29.09.1939
Regensburg	371	1009.5	stark bew.	SSE	5	10.5	10.3	17.4	13.3	9.6	7	0.4	0.0		1947	27.4	26.09.1947	-1.4	30.09.1959
Straubing	359	1010.0	stark bew.	S	4	9.5	9.2	16.7	13.2	7.7	5	0.3	4		1951	25.9	21.09.1961	-1.6	23.09.1964
Großer Arber	1446	-	Sprühregen	WNW	26	5.9	5.5	7.2	6.4	5.6	X	.	3		1982	22.4	24.09.1994	-3.0	29.09.1995
Freiburg	300	1010.2	stark bew.	SE	9	13.2	10.9	18.8	15.2	12.6	11	1.4	2		1949	30.2	26.09.1967	1.7	27.09.1972
Lahr	155	1009.7	wolkig	WSW	4	11.0	10.9	20.4	15.2	11.0	9	2.8	0.2		1950	31.7	21.09.1987	1.7	25.09.1972
Freudenstadt	801	-	wolkig	WSW	11	10.0	9.2	14.1	10.8	9.7	8	1.6	4		1949	26.3	21.09.1987	-0.7	29.09.1987
Klippeneck	975	-	wolkig	SW	9	8.2	7.8	14.1	10.5	8.2	6	2.1	0.1		1947	26.3	21.09.1987	-1.6	30.09.1954
Stötten	738	1009.1	Nebel	W	11	10.1	9.8	15.4	10.5	9.4	7	5.8	1		1947	25.7	22.09.1993	-0.1	30.09.1954
Ulm	571	1009.1	wolkig	SSW	8	10.8	10.4	17.2	11.7	10.7	9	4.4	1		1944	29.2	22.09.1987	-1.0	25.09.1972
Augsburg	463	1009.5	stark bew.	SW	4	11.7	10.3	17.6	12.1	9.5	7	2.0	0.2		1947	30.3	22.09.1993	-0.6	23.09.1964
München/Flugh.	447	1010.1	stark bew.	SW	5	11.2	10.7	16.8	13.2	9.2	7	0.5	0.7		1940	28.9	26.09.1967	-1.9	26.09.1972
Mühldorf/Inn	410	1010.6	stark bew.	E	2	8.7	8.4	15.7	12.3	6.8	6	.	4		1953	29.0	22.09.1987	-2.0	23.09.1964
Fürstenzell	480	1010.1	stark bew.	WSW	8	9.5	9.4	13.8	11.8	9.2	8	.	4						
Feldberg/Schw.	1493	-	in Wolken	SW	18	5.7	5.7	6.4	5.7	5.5	5	0.2	8		1945	21.6	24.09.1949	-5.3	30.09.1954
Konstanz	447	1010.3	stark bew.	WSW	5	12.6	11.9	18.7	13.4	12.5	10	2.7	0.2		1947	28.3	28.09.1961	0.0	23.09.1964
Kempten	705	1010.4	stark bew.	S	5	10.1	10.1	16.2	11.9	9.8	9	2.5	3		1952	28.1	22.09.1993	-3.0	27.09.1972
Oberstdorf	812	-	Regen	SE	8	9.3	8.5	14.1	10.7	8.9	8	0.9	4		1936	28.6	21.09.1981	-3.9	30.09.1939
Zugspitze	2962	-	Schneefall	NNW	11	-2.8	-2.8	-1.6	-3.0	-3.5	X	0.2	7	45	1900	12.4	28.09.1983	-14.7	29.09.1936
Hohenpeißenberg.	986	-	stark bew.	WSW	30	8.6	7.2	14.2	10.4	8.5	8	4.4	0.1		1879	26.4	22.09.1945	-2.6	24.09.1931
Garm.-Partenk.	720	1011.1	Regen	still		9.1	8.4	17.0	11.6	8.5	7	2.2	7		1936	29.2	23.09.1987	-2.3	26.09.1972
Wendelstein	1835	-	wolkig	W	30	3.2	2.7	5.2	3.6	2.9	3	0.2	3		1951	20.9	23.09.1994	-5.7	30.09.1954