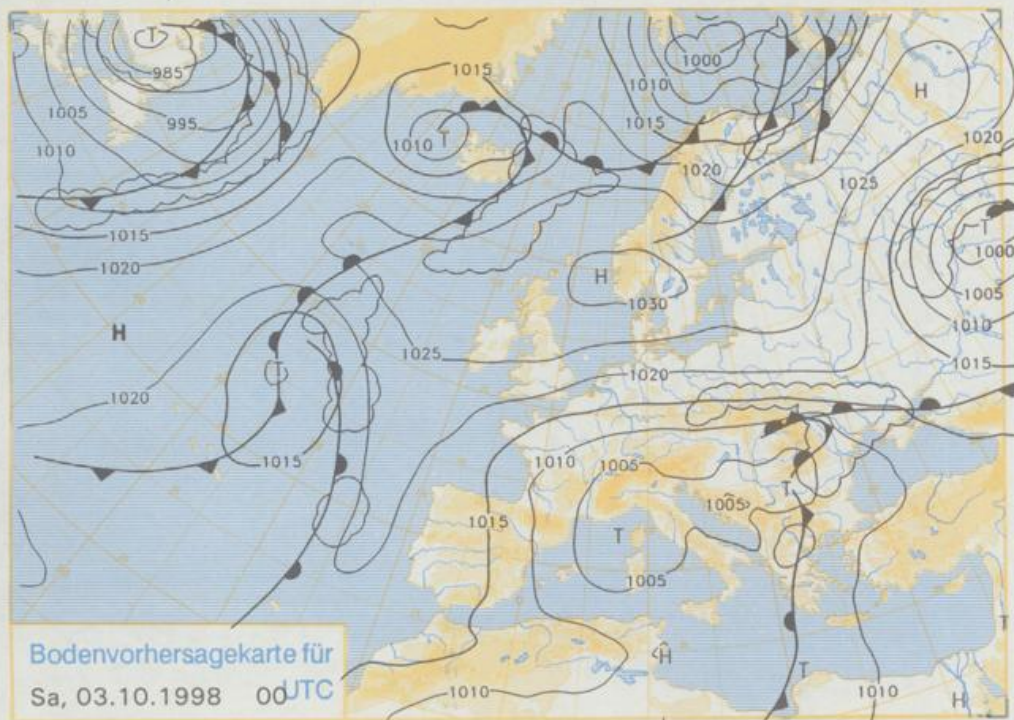


Deutschland-Vorhersage für Freitag, 02.10.98

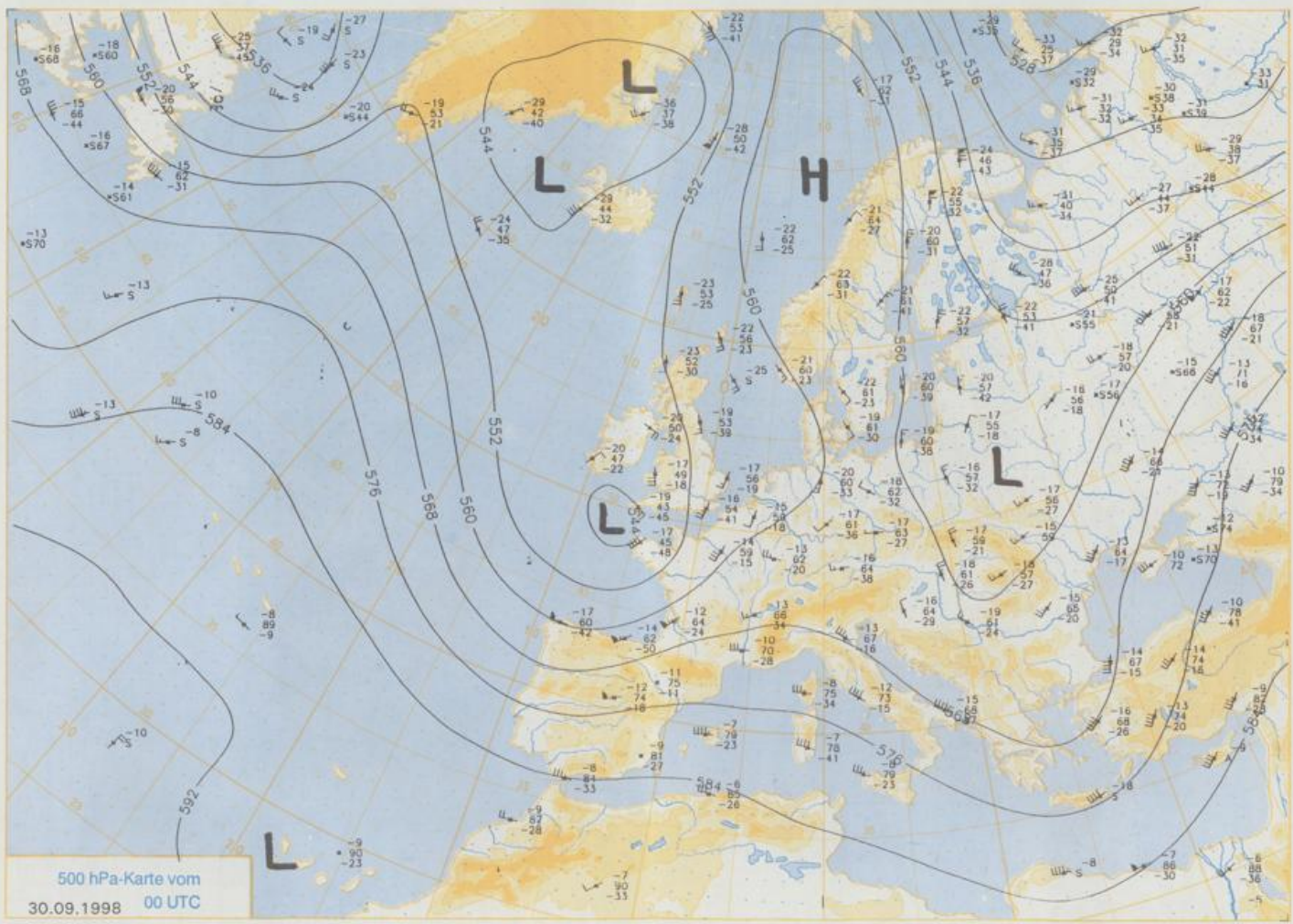
Deutschland liegt zwischen einem Hoch über Skandinavien und einem komplexen Tief, das Südwest-, Süd- und das südliche Mitteleuropa überdeckt in einer östlichen bis südöstlichen Strömung. Hebungsprozesse beeinflussen dabei vor allem die Mitte und den Süden Deutschlands. Nach einer im Norden und Nordosten frischen, sonst relativ milden Nacht ist es im Norden und Nordosten vielfach heiter und trocken. Sonst ist es vielerorts stark bewölkt bis bedeckt und vor allem im Bereich der Elbe, Weser und Ems regnet es länger und ergiebig. Dieses Regengebiet wandert im Tagesverlauf langsam südwärts. Sonst kommt es bei vielfach starker Bewölkung zu Schauern. Die Tageshöchsttemperaturen liegen in der Nordhälfte zwischen 7 und 10°C, in der Südhälfte zwischen 10 und 18°C. Der östliche Wind ist im Norden frisch bis stark und nimmt nach Süden zu ab. Dort ist es meist schwachwindig.

Stereographische Projektion 1 : 60 000 000 60°N



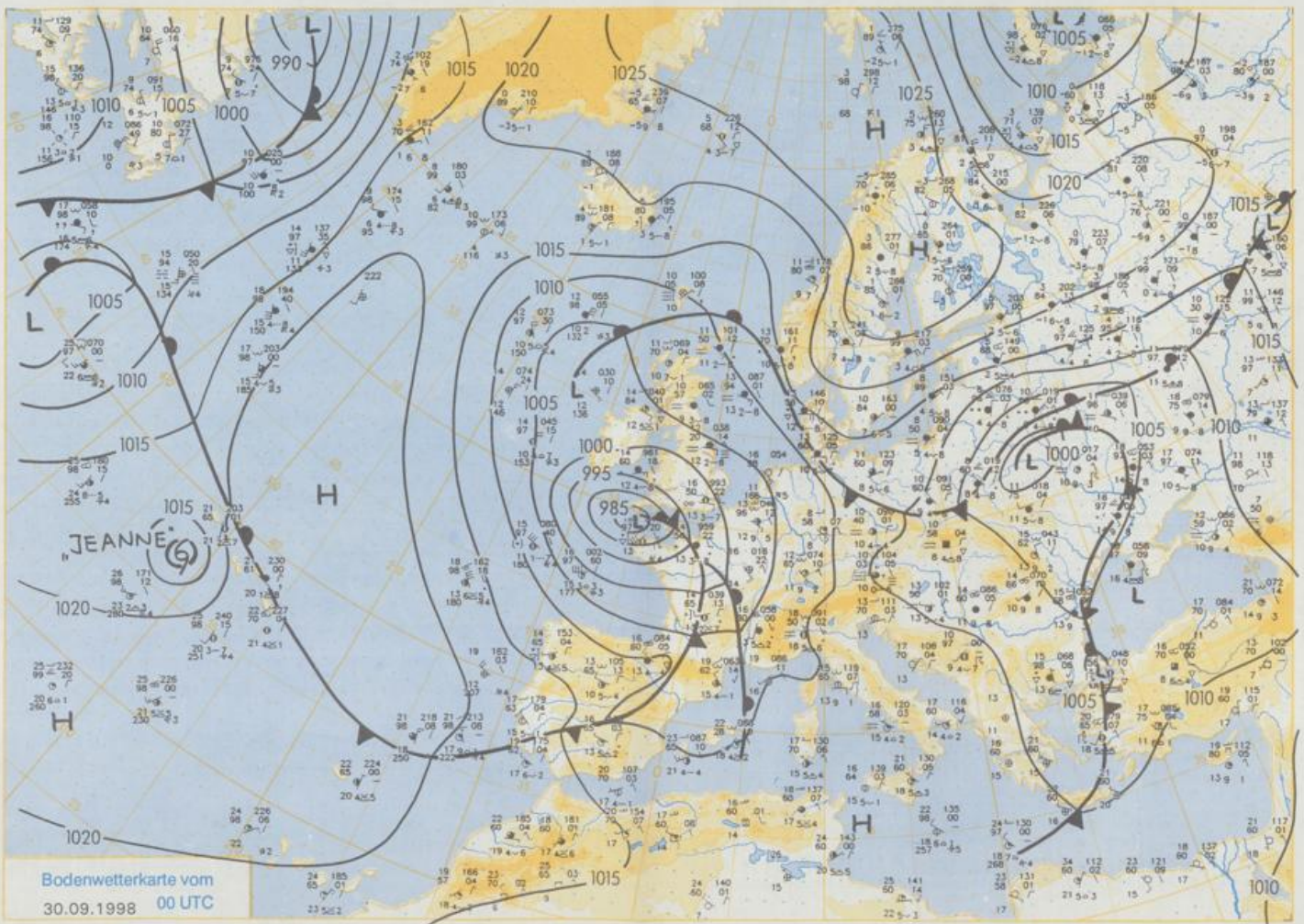
Weitere Aussichten für Samstag, 03.10.98

Im Norden heiter bis wolzig und trocken, sonst vielfach stark bewölkt und zeitweise Regen, Tageshöchsttemperaturen 10 bis 14°C.



500 hPa-Karte vom
30.09.1998 00 UTC

Stereographische Projektion 1 : 30 000 000 60°N



Stereographische Projektion 1 : 30 000 000 60°N

Wettermeldungen von Mittwoch, dem 30. September 1998 06 UTC

Station	Ber.- höhe (m)	Luftdr. red.NN (hPa)	Wetter	Wind	Temperatur (Grad C)					Sonne Vort. Std.	RR 24h mm	Schnee höhe cm	Extremwerte der Lufttemperatur in der Dekade vom 21.09. bis 30.09.					
					Luft 2 m	Tau- punkt	Max Vortag	Mittel 2 m	Min 5 cm				Nacht	Tmax Datum	Tmin Datum	seit		
																	km/h	2 m
Helgoland	8	1010.0	stark bew.	E	59	13.4	10.7	15.8	15.1	13.4	12	0.0	1952	20.5	22.09.1989	5.7	30.09.1954	
List / Sylt	29	1012.5	stark bew.	E	30	12.2	9.9	15.0	13.8	12.2	11	12	1937	23.2	21.09.1989	4.5	27.09.1939	
Lack	17	1012.7	wolkig	E	21	11.8	8.7	16.3	13.9	11.9	10	4	1974	25.3	22.09.1989	-1.2	30.09.1979	
Husum	37	1012.0	stark bew.	E	21	11.8	8.7	16.1	14.0	11.9	11	3	1947	24.9	25.09.1949	1.3	30.09.1957	
Schleswig	48	1013.1	stark bew.	E	15	12.4	8.8	15.2	13.7	12.3	10	2	1940	24.8	21.09.1980	0.6	26.09.1957	
Kiel	31	1012.9	wolkig	E	18	12.3	8.2	15.3	13.7	11.9	10	0.0	1948	22.5	26.09.1982	3.0	27.09.1970	
Westermarckd.	8	1013.4	stark bew.	E	26	12.9	8.8	15.3	14.0	12.7	12	0.0	1951	23.0	21.09.1982	3.4	29.09.1954	
Arkona	42	1014.3	stark bew.	E	52	12.4	7.8	16.0	13.3	12.2	12	1.2	0.0	1947	25.5	22.09.1989	5.6	28.09.1954
Norderney	16	1008.7	stark bew.	E	22	12.3	10.9	16.8	14.3	12.2	12	1.6	1949	25.5	22.09.1989	3.6	26.09.1957	
Bremerhaven	11	1009.8	stark bew.	E	18	12.6	9.6	16.8	14.3	12.0	12	0.0	1946	23.6	28.09.1961	4.6	27.09.1974	
Cuxhaven	12	1010.2	stark bew.	ESE	42	12.8	9.9	15.8	14.9	12.8	12	21	1891	25.6	23.09.1938	-1.2	29.09.1936	
Hamburg/Flugh.	15	1011.5	stark bew.	E	21	11.9	8.7	17.1	14.8	11.9	12	4	1890	26.4	23.09.1938	-2.6	30.09.1928	
Lübeck	15	1012.5	stark bew.	E	11	11.2	10.8	16.2	13.6	11.1	11	0.5	1951	24.3	26.09.1982	0.7	26.09.1957	
Boltenhagen	17	1012.9	stark bew.	E	31	12.7	9.3	15.7	14.2	12.7	12	8	1946	26.3	21.09.1989	1.5	26.09.1957	
Schwerin	68	1012.5	stark bew.	ESE	11	11.0	9.4	15.3	13.6	11.0	10	0.0	1951	26.3	22.09.1989	3.4	29.09.1978	
Warnemünde	10	1013.1	stark bew.	E	11	12.6	8.2	16.6	14.8	12.4	12	2.1	0.0	1947	27.9	22.09.1989	0.2	27.09.1970
Teterow	50	1013.0	stark bew.	E	11	11.1	8.8	16.4	13.8	11.1	10	0.8	0.0	1951	26.3	30.09.1975	-0.5	29.09.1970
Berth	7	1013.3	bedeckt	ENE	21	12.4	7.7	16.5	13.8	12.2	12	0.3	0.0	1967	26.2	21.09.1989	0.7	27.09.1970
Greifswald	6	1013.4	stark bew.	E	15	12.5	7.5	17.1	14.0	12.4	11	1.1	1951	26.2	21.09.1989	-1.3	27.09.1970	
Ueckermünde	7	1013.6	stark bew.	E	18	11.9	7.3	17.0	14.0	11.0	11	2.1	0.0	1951	26.2	21.09.1989	-1.3	27.09.1970
Elden	5	1007.7	stark bew.	E	26	13.0	12.9	16.9	12.1	9.0	7	0.0	1947	27.3	22.09.1989	2.8	29.09.1966	
Oldenburg	20	1008.4	bedeckt	E	24	12.0	11.5	18.3	13.9	11.6	9	1.5	1890	26.7	29.09.1934	-1.2	28.09.1939	
Bremen/Flugh.	5	1009.1	stark bew.	E	18	12.4	10.9	17.5	13.9	11.0	10	0.1	1947	26.4	22.09.1989	1.1	21.09.1957	
Soltau	78	1010.2	Regen	E	17	11.4	8.7	17.9	14.0	11.4	11	0.0	1951	25.1	22.09.1989	-1.7	28.09.1954	
Boizenburg	46	1012.5	bedeckt	E	21	10.8	7.8	17.2	14.2	10.8	11	0.9	0.0	1955	26.7	21.09.1989	-0.2	25.09.1979
Lüchow	18	1011.8	stark bew.	E	11	11.0	8.5	18.5	14.6	11.0	10	0.3	0.0	1951	25.6	21.09.1989	-0.1	27.09.1977
Seehausen/Altm.	23	1012.1	stark bew.	E	13	10.4	7.7	17.5	13.9	10.3	10	0.3	0.0	1951	25.6	21.09.1989	-0.1	27.09.1977
Marnitz	85	1013.0	leicht bew.	E	5	7.0	5.6	15.9	13.4	7.0	3	3	1958	26.3	21.09.1989	1.0	30.09.1969	
Neuruppin	39	1012.4	stark bew.	E	11	10.6	8.2	16.9	14.2	9.3	8	0.0	1951	26.3	21.09.1989	-2.1	29.09.1970	
Neubrandenburg	80	1012.9	stark bew.	E	15	10.2	8.0	18.1	13.1	10.1	8	2.3	0.0	1951	26.6	21.09.1989	-2.1	29.09.1970
Angermünde	55	1012.5	stark bew.	ENE	11	10.0	7.9	18.5	13.7	9.9	9	1.7	1951	26.6	21.09.1989	-2.1	29.09.1970	
Lingen	26	1006.6	Nebel	E	11	12.0	11.7	19.1	14.2	11.9	10	2.3	0.0	1951	28.0	22.09.1989	1.3	30.09.1969
Münst.-Osn./Flugh.	53	1006.7	leicht bew.	E	11	12.2	12.1	19.1	13.9	11.7	9	2.5	1952	26.0	22.09.1989	1.8	28.09.1960	
Osnabrück	97	1007.4	Nebel	ESE	13	11.6	11.6	19.1	13.6	11.0	8	4.1	0.0	1952	26.6	22.09.1989	-1.3	30.09.1969
Diepholz	43	1007.9	bedeckt	ESE	22	13.3	12.7	18.4	14.0	10.0	8	1.9	1935	26.7	22.09.1989	-1.6	28.09.1939	
Bad Salzuflen	139	1007.8	stark bew.	N	2	10.5	10.0	17.7	13.6	8.9	8	0.1	0.0	1936	27.6	27.09.1938	-1.3	30.09.1969
Hannover/Flugh.	59	1008.9	bedeckt	E	18	12.6	11.6	16.8	13.3	11.6	9	1.6	1891	26.7	28.09.1948	-0.1	29.09.1979	
Braunschweig	88	1009.7	stark bew.	E	18	12.7	12.6	18.0	14.5	10.7	11	2.4	0.0	1947	26.5	21.09.1989	-2.3	30.09.1959
Gardelegen	48	1011.0	stark bew.	ENE	13	10.7	8.6	19.8	14.2	10.7	10	4.4	1	1947	28.3	26.09.1982	0.0	30.09.1959
Magdeburg	85	1010.5	bedeckt	ENE	9	12.2	10.9	19.3	14.8	12.2	10	4.4	1	1893	28.4	26.09.1917	0.1	29.09.1970
Potsdam	100	1011.9	bedeckt	E	21	11.1	9.9	15.8	13.6	10.8	10	0.0	1876	28.1	26.09.1917	-1.5	24.09.1886	
Berlin-Temp.	49	1012.1	stark bew.	E	13	10.8	9.2	16.8	14.5	10.6	9	0.1	1847	27.8	21.09.1982	0.7	28.09.1954	
Lindenberg	104	1012.0	stark bew.	E	8	10.6	9.0	16.3	14.2	10.6	10	0.7	1969	29.1	22.09.1989	1.1	26.09.1972	
Manschnow	16	1011.9	stark bew.	ENE	9	10.6	8.1	18.3	15.0	10.8	10	3.2	0.0	1947	28.1	22.09.1989	0.6	23.09.1979
Düsseldorf/Flugh.	41	1003.7	leicht bew.	ESE	15	14.8	11.2	19.7	15.7	12.3	10	3.1	0.0	1935	27.7	22.09.1989	0.7	29.09.1936
Bocholt	24	1004.6	leicht bew.	E	13	12.1	11.6	19.5	15.2	12.1	11	3.1	0.0	1951	28.1	22.09.1989	0.6	23.09.1979
Essen	161	1004.7	leicht bew.	E	15	12.6	10.8	19.4	15.0	11.9	10	3.6	0.0	1951	27.7	22.09.1989	0.7	29.09.1936
Lüdenscheid	392	1005.6	leicht bew.	E	13	10.9	10.0	17.6	12.8	8.8	7	3.1	0.0	1955	23.1	22.09.1989	-0.3	29.09.1995
Kehler Asten	859	-	in Wolken	SE	21	9.0	8.9	14.6	10.6	9.0	7	2.8	0.0	1951	27.1	24.09.1961	1.4	24.09.1979
Bad Lippspringe	158	1007.4	leicht bew.	N	18	11.7	10.6	18.4	14.1	11.6	9	1.0	0.0	1951	27.6	30.09.1975	1.4	30.09.1987
Kassel	233	1008.1	Nebel	NNW	4	9.4	9.4	17.2	13.3	9.4	8	0.4	0.0	1947	27.3	25.09.1949	-1.7	30.09.1959
Göttingen	171	1008.5	bedeckt	E	11	11.0	10.9	17.9	13.2	9.4	8	1.4	0.0	1957	26.3	26.09.1982	0.3	26.09.1986
Leinetalde	356	1008.9	Nebel	E	9	10.0	9.8	16.4	11.9	8.8	6	1.0	0.0	1936	26.0	25.09.1949	-1.3	28.09.1939
Braunlage	610	1009.2	Nebel	E	8	9.7	9.5	15.6	10.8	7.8	4	0.0	0.1	1951	22.0	24.09.1961	-2.2	29.09.1995
Brocken	1153	-	in Wolken	SE	35	7.8	7.8	11.1	8.5	7.8	6	0.2	0.1	1954	29.6	26.09.1982	0.0	23.09.1964
Artern	166	1009.5	Nebel	E	15	11.2	10.7	19.0	14.0	10.1	8	0.9	0.1	1951	28.8	22.09.1981	-0.2	30.09.1969
Leipzig/Flugh.	149	1009.7	Nebel	ENE	13	12.3	12.0	19.5	14.8	10.5	9	3.6	0.0	1951	28.4	22.09.1981	0.7	28.09.1954
Wittenberg	106	1010.3	bedeckt	ENE	15	12.3	12.1	21.0	14.2	12.1	11	4.0	0.1	1917	28.3	21.09.1981	1.0	23.09.1931
Oschatz	152	1010.2	Nebel	ENE	8	12.6	12.6	18.4	13.7	10.2	8	1.9	0.0	1951	28.3	30.09.1961	-3.2	30.09.1959
Dresden/Flugh.	232	1009.9	stark bew.	E	8	12.5	12.1	17.4	14.0	11.9	10	1.5	1951	28.3	30.09.1981	-2.7	30.09.1959	
Doblerflug-Kir.	100	1011.0	stark bew.	ENE	17	12.3	11.2	19.1	13.7	12.3	8	1.2	1951	29.0	22.09.1981	-2.7	30.09.1959	
Cottbus	70	1011.6	bedeckt	E	9	11.1	9.8	15.8	12.5	10.2	8	0.4	1951	29.1	22.09.1981	-1.4	30.09.1959	
Görlitz	238	1010.6	bedeckt	E	9	10.9	9.9	15.2	13.1	10.9	9	0.1	1891</					