

## Amtsblatt des Deutschen Wetterdienstes

D 7311 A  
ISSN 0936-5818

Schutzgebühr monatlich DM 30,25  
einschließlich Versandkosten,  
Einzelpreis DM 1,25  
zuzüglich Versandkosten

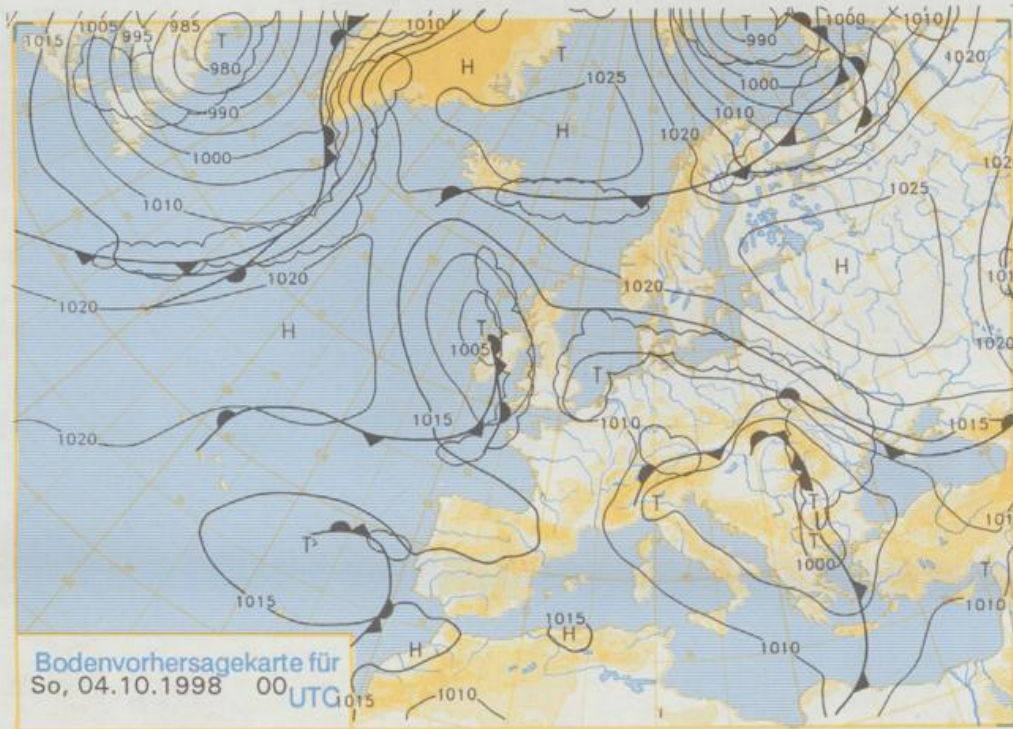
Druck und Verlag: Deutscher Wetterdienst  
Frankfurter Straße 135, 63067 Offenbach  
Postanschrift: 63004 (Postfach), Telefon: (069) 80 62 - 22 83  
Telex: 4152871, Telefax: (069) 80 62 - 24 84  
LZB: BLZ 505 000 00 Kto.-Nr.: 505 01004

Erscheint täglich; nur Postbezug

Jahrgang 1998

Freitag, den 02. Oktober

Nummer: 275

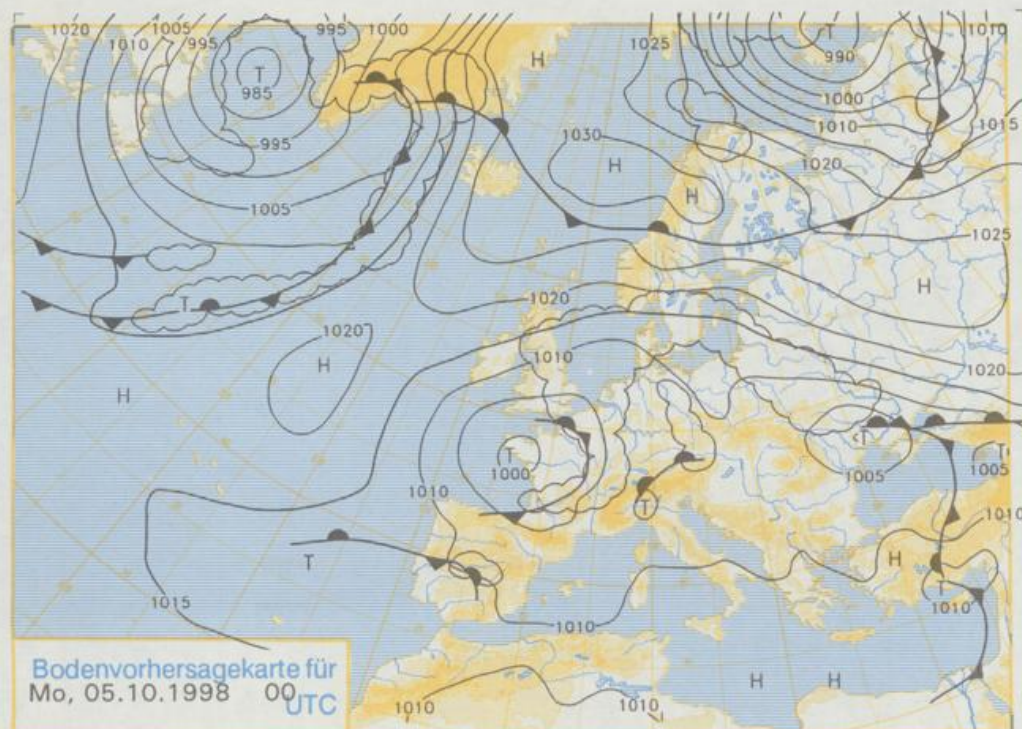


### Deutschland-Vorhersage für Sonntag, 04.10.98

Am Sonntag liegt Deutschland in einer breiten Tiefdruckrinne, die sich zwischen zwei Tiefs über Osteuropa und dem Ostatlantik erstreckt.

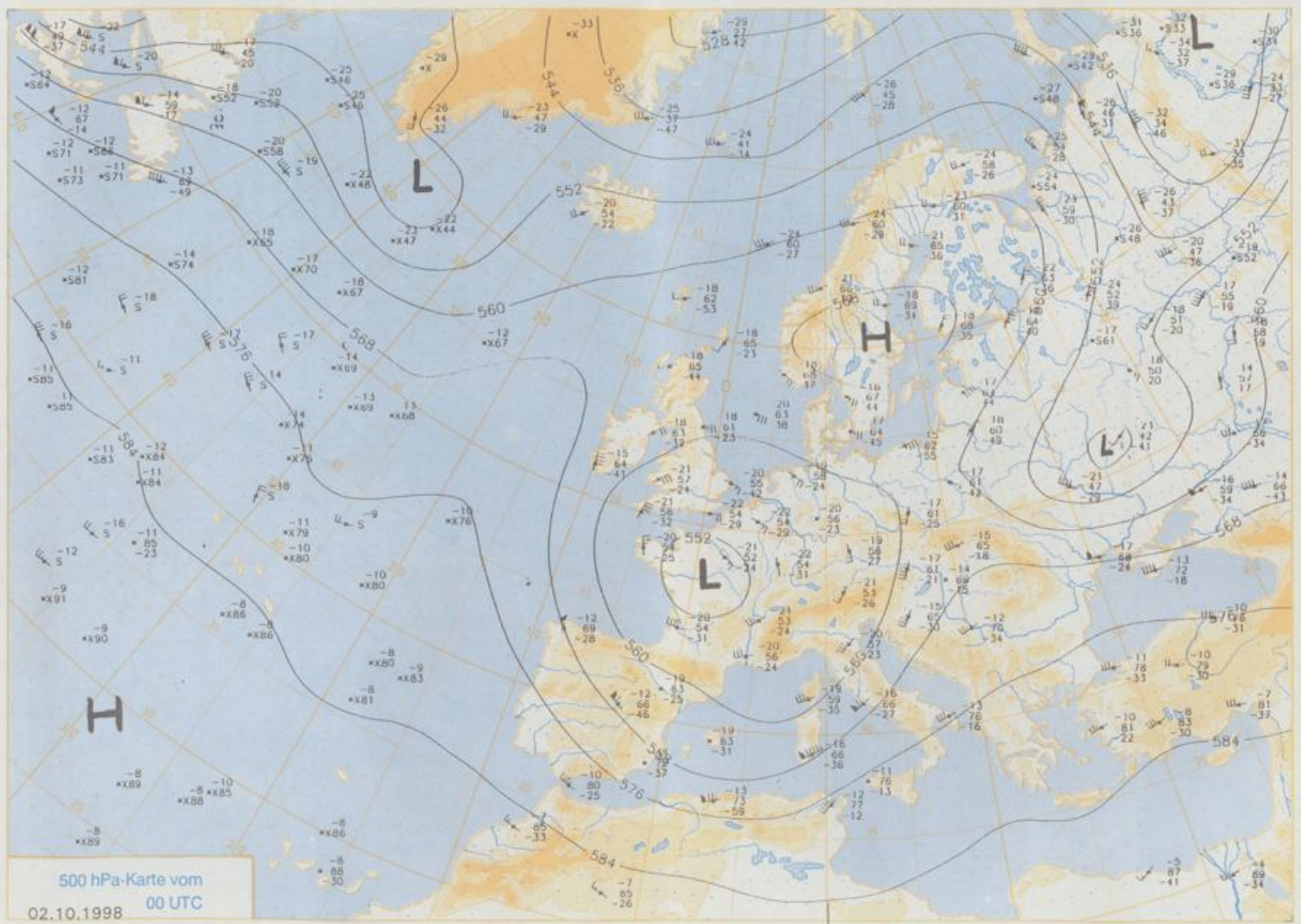
Somit herrscht verbreitet ein trüber Witterungscharakter mit starker, zum Teil tiefliegender Bewölkung. Regen wird zwar insgesamt wenig erwartet, es muß aber überall mit gelegentlichen, leichten Niederschlägen gerechnet werden. Vor allem am Alpenrand kommt es auch zu schauerartigem Regen. Die Wahrscheinlichkeit für Bewölkungsauflockerungen ist in einem Streifen entlang der mittleren Elbe am größten. Während die Temperaturen in der Nacht zum Sonntag auf Werte zwischen 5 und 8 Grad absinken, steigen sie am Tage auf 9 bis örtlich 14 Grad an. Der Wind ist schwach und kommt im Norden und Osten aus östlichen, sonst aus unterschiedlichen Richtungen.

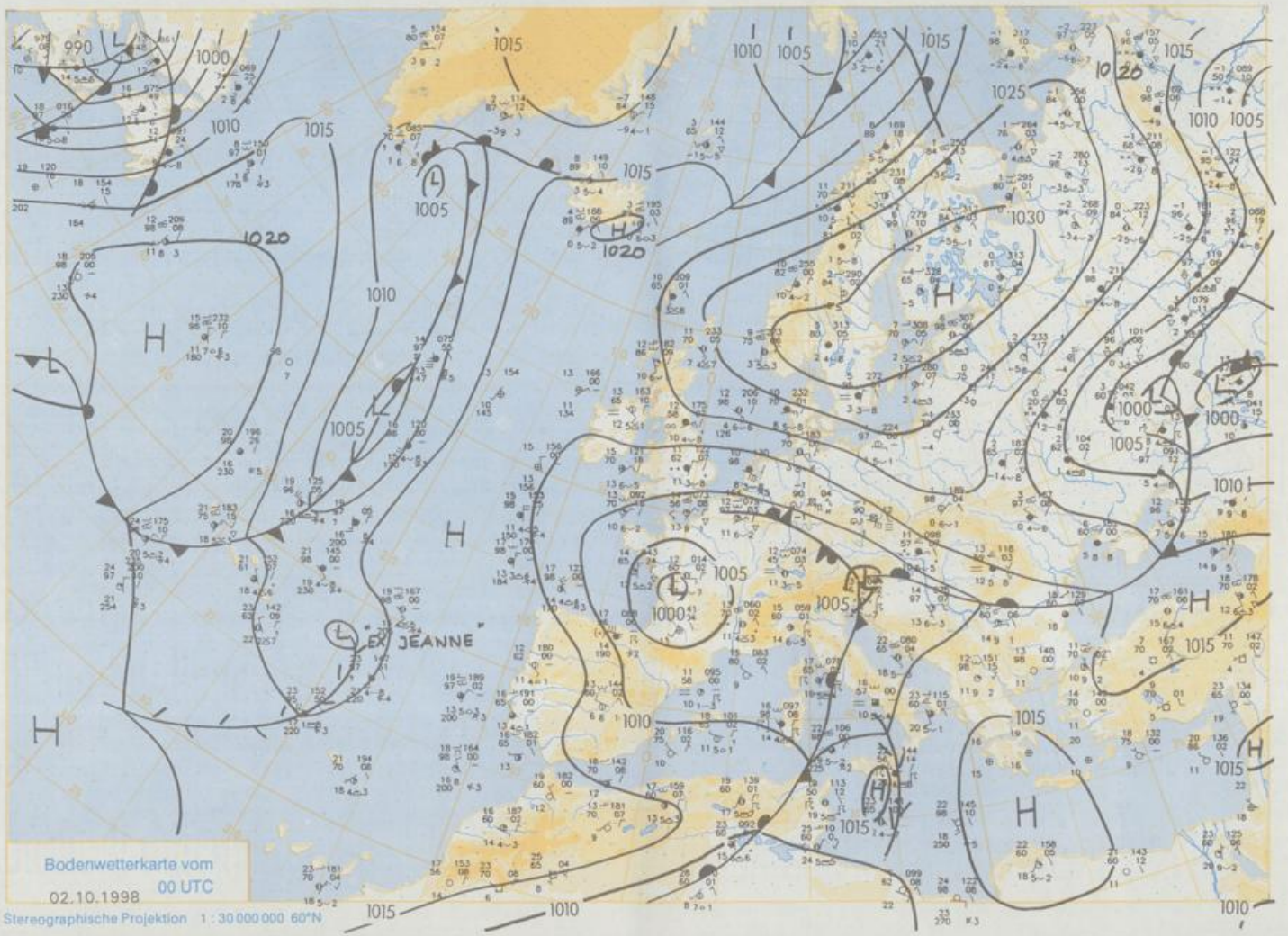
Stereographische Projektion 1 : 60 000 000 60°N



### Weitere Aussichten für Montag, 05.10.98

Es ist vielfach stark bewölkt und gelegentlich kommt etwas Regen auf. Die Tageshöchsttemperaturen liegen von Nord nach Süd zwischen 10 und 15 Grad.





Wettermeldungen von Freitag, dem 2. Oktober 1998 06 UTC

Station	Bar.-höhe (m)	Luftdr. red. NN (hPa)	Wetter	Wind km/h	Temperaturen (Grad C)					Sonne Vort. Std.	RR 24h mm	Schnee höhe cm	Extremwerte der Lufttemperatur in der Dekade vom 1.10. bis 10.10.					
					Luft 2 m	Tau-punkt	Max. Vortag	Mittel	Min				Nacht 2 m	5 cm	ser.	Tmax Datum	Tmin Datum	
																		Grad C
Helgoland	8	1017,3	leicht bew.	E	59	8,3	2,8	11,4	10,8	8,0	7		1952	19,0	4.10.1983	5,2	1.10.1969	
Leist / Sylt	29	1019,6	leicht bew.	E	31	7,5	3,3	12,4	10,4	6,8	4	1,4	1937	19,7	2.10.1959	4,1	10.10.1975	
Lick	17	1013,8	leicht bew.	E	11	4,5	2,1	13,2	10,4	2,2	-1	2,4	0,0	1974	21,2	10.10.1979	-2,0	1.10.1995
Musum	37	1019,0	leicht bew.	E	17	5,1	0,9	11,1	9,4	3,7	1	0,8						
Schleswig	48	1019,2	wolkig	E	26	7,6	1,7	11,4	9,9	6,4	4	1,5	1947	22,1	2.10.1962	-0,4	3.10.1947	
Kiel	31	1019,1	wolkig	E	21	6,5	0,9	12,1	9,5	6,3	5	2,6	1940	23,6	9.10.1995	-0,4	1.10.1983	
Westermüld.	8	1019,5	wolkig	E	39	7,7	1,8	11,2	10,0	6,6	6	0,9	1948	22,9	4.10.1983	2,4	4.10.1974	
Arkona	42	1020,9	wolkig	E	39	7,4	2,3	11,5	9,8	7,3	6	3,2	0,0	1951	25,0	4.10.1966	2,6	4.10.1972
Norderney	16	1016,3	leicht bew.	E	28	6,3	1,1	9,7	8,8	6,3	5		1947	22,4	1.10.1985	2,5	6.10.1959	
Bremmerhaven	11	1016,1	leicht bew.	ENE	24	4,4	0,4	10,2	9,2	4,4	3		1949	24,0	4.10.1983	0,4	6.10.1959	
Cuxhaven	12	1017,1	leicht bew.	E	39	5,3	1,7	10,9	10,0	5,3	5		1946	24,2	2.10.1962	2,0	3.10.1947	
Hamburg/Flugh.	15	1017,1	leicht bew.	ENE	22	3,3	-0,8	9,9	8,4	3,0	1		1991	25,1	1.10.1942	-4,2	8.10.1936	
Lübeck	15	1018,0	leicht bew.	ENE	17	2,7	-0,2	9,6	8,2	2,2	-1	0,0	1890	24,4	4.10.1908	-2,9	7.10.1912	
Boltenhagen	17	1018,6	leicht bew.	E	52	5,9	1,3	10,4	9,5	5,7	4	0,9	1951	23,4	9.10.1995	0,0	8.10.1959	
Schwerrin	68	1017,6	leicht bew.	E	18	2,8	0,1	9,0	8,2	2,7	1		1946	24,8	4.10.1966	-0,4	2.10.1957	
Warnemünde	10	1019,4	wolkig	E	15	4,4	-0,7	10,8	8,8	4,4	3	2,9	1951	24,4	4.10.1966	1,6	6.10.1959	
Taterow	50	1018,9	Automat	ENE	22	2,4	0,3	9,7	7,5	2,4	1	1,4	1947	26,2	4.10.1966	-0,3	1.10.1983	
Barth	7	1020,1	leicht bew.	E	30	5,6	0,0	10,9	8,8	5,2	3	5,6	1967	25,0	7.10.1970	-3,5	6.10.1971	
Greifswald	6	1020,2	wolkig	E	15	4,1	-0,6	10,8	8,2	4,1	2	6,3	1951	25,6	4.10.1966	-0,8	10.10.1951	
Ueckermünde	7	1019,9	leicht bew.	E	31	3,7	0,0	11,2	8,2	3,6	2	6,1	1951	25,7	4.10.1966	3,0	10.10.1951	
Emden	5	1014,8	wolkig	ENE	28	4,8	1,6	9,2	8,3	4,7	4		1947	25,5	9.10.1969	-0,8	6.10.1959	
Oldenburg	20	1015,2	leicht bew.	ENE	21	4,4	-0,2	9,6	8,4	4,2	3	7						
Bremen/Flugh.	5	1014,9	leicht bew.	ENE	26	4,3	0,0	9,7	8,8	4,3	4	0,6	1890	25,8	7.10.1977	-4,4	9.10.1939	
SoLtau	78	1015,4	leicht bew.	ENE	18	2,9	-0,9	9,3	8,0	2,9	2	0,5	1947	26,4	7.10.1977	-2,6	6.10.1971	
Boizenburg	46	1017,4	leicht bew.	ENE	24	2,7	-1,3	9,3	8,0	2,6	2		1951	26,8	4.10.1966	-1,0	10.10.1994	
Luechow	18	1015,7	leicht bew.	NE	17	2,7	-0,5	9,3	8,5	2,6	1		1955	26,5	4.10.1966	-4,2	8.10.1959	
Seehausen/Altm.	23	1015,9	leicht bew.	ENE	24	2,3	-1,4	9,2	8,2	2,3	1							
Mernitz	85	1017,4	leicht bew.	ENE	15	1,2	-1,4	8,7	7,8	1,2	-0		1951	26,2	4.10.1966	-3,6	6.10.1959	
Neuruppin	39	1016,1	leicht bew.	ENE	21	2,8	-0,9	9,8	8,4	2,7	1	0,1	1958	26,6	4.10.1985	-1,4	6.10.1971	
Neubrandenburg	80	1018,4	leicht bew.	ENE	35	1,5	-0,8	9,4	6,7	1,3	-0	1,4						
Angermünde	55	1017,2	leicht bew.	ENE	31	0,8	-1,3	9,5	6,8	0,8	-1	0,5	1951	27,1	4.10.1966	-5,2	6.10.1959	
Lingen	26	1012,3	stark bew.	ENE	9	6,2	2,5	10,4	9,1	6,1	6	15	1951	26,5	4.10.1983	-0,4	6.10.1959	
Münst.-Osn./Flugh.	53	1011,9	Regen	ENE	15	5,3	4,1	10,9	9,5	5,3	5	12						
Osnabrück	97	1012,1	stark bew.	E	21	5,1	1,5	10,2	8,8	5,1	5	10	1952	26,2	4.10.1983	-0,1	6.10.1971	
Diepholz	43	1013,2	bedeckt	E	18	5,3	1,1	9,5	8,5	5,3	5	6	1952	25,7	4.10.1983	-2,5	10.10.1959	
Bad Seelze	139	1011,7	stark bew.	ENE	11	4,4	1,8	9,6	8,3	4,3	4	12	1935	26,8	4.10.1983	-2,0	3.10.1936	
Hannover/Flugh.	59	1013,2	stark bew.	ENE	28	4,1	-0,1	9,5	8,0	4,0	4	1	1936	26,7	4.10.1966	-3,4	4.10.1972	
Braunschweig	88	1013,8	stark bew.	ENE	22	3,4	-0,1	9,3	7,8	3,4	3	4	1891	26,6	1.10.1942	-3,5	7.10.1912	
Gardelegen	48	1014,2	leicht bew.	NE	15	2,7	-1,9	9,2	8,2	2,6	2	0,0	1947	27,9	4.10.1966	-4,8	6.10.1971	
Magdeburg	85	1013,1	wolkig	ENE	11	3,4	-1,3	9,2	8,1	3,3	2		1947	28,3	4.10.1985	-4,4	6.10.1959	
Potsdam	100	1014,5	leicht bew.	ENE	31	2,6	-1,0	8,7	7,6	2,4	1		1893	27,8	4.10.1966	-2,6	7.10.1912	
Berlin-Temp.	49	1014,9	wolkig	ENE	21	2,0	-1,5	9,0	7,6	1,9	1	0,0	1876	28,1	4.10.1966	-3,6	8.10.1912	
Lindenberg	104	1014,5	stark bew.	ENE	15	1,0	-1,5	8,7	6,9	0,9	0	0,0	1947	28,8	4.10.1966	-0,7	7.10.1951	
Manschnow	16	1015,5	leicht bew.	ENE	28	0,9	-1,5	10,2	6,9	0,9	-0	0,4						
Düsseldorf/Flugh.	41	1008,9	Sprühregen	ENE	21	8,7	6,8	16,7	12,4	8,7	8	0,4	0,0	1869	27,4	4.10.1983	0,6	3.10.1978
Bocholt	24	1010,5	stark bew.	ENE	22	7,0	5,7	13,4	11,2	7,0	7	1	1947	26,2	10.10.1979	-0,2	4.10.1947	
Essen	161	1009,9	Sprühregen	NE	24	7,3	5,8	15,0	11,8	7,3	7	0,6	0,0	1935	26,1	10.10.1979	-1,1	6.10.1936
Lüdenscheid	392	1008,9	Regen	E	11	6,3	5,6	14,7	11,0	6,3	7	1,2	3					
Kahler Asten	859	-	Regen	ENE	21	1,8	1,8	8,2	6,5	1,8	2	13	1955	22,0	10.10.1995	-3,5	10.10.1975	
Bad Lippspringe	158	1011,3	Regen	ENE	21	4,6	2,9	11,1	9,3	4,6	4	7	1951	27,0	4.10.1966	-0,5	8.10.1994	
Kassel	233	1010,3	Regen	NNE	9	5,2	4,6	10,0	8,5	5,2	4	18	1951	26,9	4.10.1966	-1,3	8.10.1959	
Göttingen	171	1011,0	Regen	NE	13	4,5	2,9	9,9	8,7	4,5	4	12	1947	26,3	4.10.1985	-6,0	3.10.1947	
Leimefelde	356	1011,2	Regen	ENE	30	2,6	1,8	8,0	7,0	2,6	2	15	1957	25,7	4.10.1966	-2,7	6.10.1994	
Braunlage	610	1012,0	gef. Regen	ENE	22	0,4	-0,6	5,7	4,3	-0,4	-0	12	1936	23,8	1.10.1942	-3,4	9.10.1939	
Brocken	1153	-	in Wolken	ENE	54	-4,0	-4,1	2,6	0,9	-4,0	-3	13	1951	20,2	7.10.1985	-4,8	10.10.1975	
Artern	166	1011,4	Regen	NE	28	3,3	1,9	9,5	8,0	3,3	3	21	1954	27,3	4.10.1985	-2,2	6.10.1959	
Leipzig/Flugh.	149	1010,9	Regen	NE	26	3,3	2,1	10,3	8,2	3,3	3	12	1951	28,8	4.10.1966	-1,5	6.10.1959	
Wittenberg	106	1012,4	stark bew.	NE	17	2,7	-1,7	8,8	8,0	2,7	3	0,0	1951	28,0	4.10.1966	-1,9	6.10.1994	
Oschatz	152	1011,3	Regen	ENE	21	2,9	2,0	9,7	8,4	2,9	3	12						
Dresden/Flugh.	232	1010,2	Regen	ENE	24	2,7	1,8	10,3	7,8	2,7	3	18	1917	27,1	3.10.1985	-1,7	4.10.1939	
Dobbrug-Kir.	100	1012,5	Regen	ENE	24	2,6	0,8	9,3	8,0	2,6	2	2	1951	28,0	4.10.1966	-4,4	10.10.1951	
Cottbus	70	1012,9	Eiskörner	ENE	18	2,9	1,2	9,4	7,9	2,9	2	0,2	1951	28,4	4.10.1966	-4,0	4.10.1972	
Görlitz	238	1010,9	stark bew.	E	26	2,0	0,4	8,2	6,6	2,0	2	14	1951	26,0	6.10.1966	-4,4	6.10.1959	
Aachen	205	1008,1	Sprühregen	N	4	9,6	9,6	16,8	12,6	9,6	9	0,5	0,5	1891	26,8	9.10.1995	-2,2	6.10.1912
Nürnberg-Berw.	486	1007,5	Sprühregen	NNE	9	8,8	8,4	14,3	10,6	8,7	8	0,4	5					
Köln-Bonn/Flugh.	100	1008,2	Regen	E	9	9,6	8,3	18,6	13,0	9,6	9	2,9	2	1957	27,6	4.10.1983	-1,6	5.10.1971
Bendorf	129	1008,1	bedeckt	SE	5	8,9	8,6	18,2	13,2	8,9	9	2,2	0,7	1951	27,5	4.10.1966	-0,5	4.10.1972
Bad Marienberg	555	1008,9	Regen	E	11	4,9	4,7	12,8	9,4	4,9	4	0,2	6	1963	22,4	10.10.1995	-0,8	10.10.1975
Gießen	195																	