

Stereographische Projektion 1 : 60 000 000 60°N

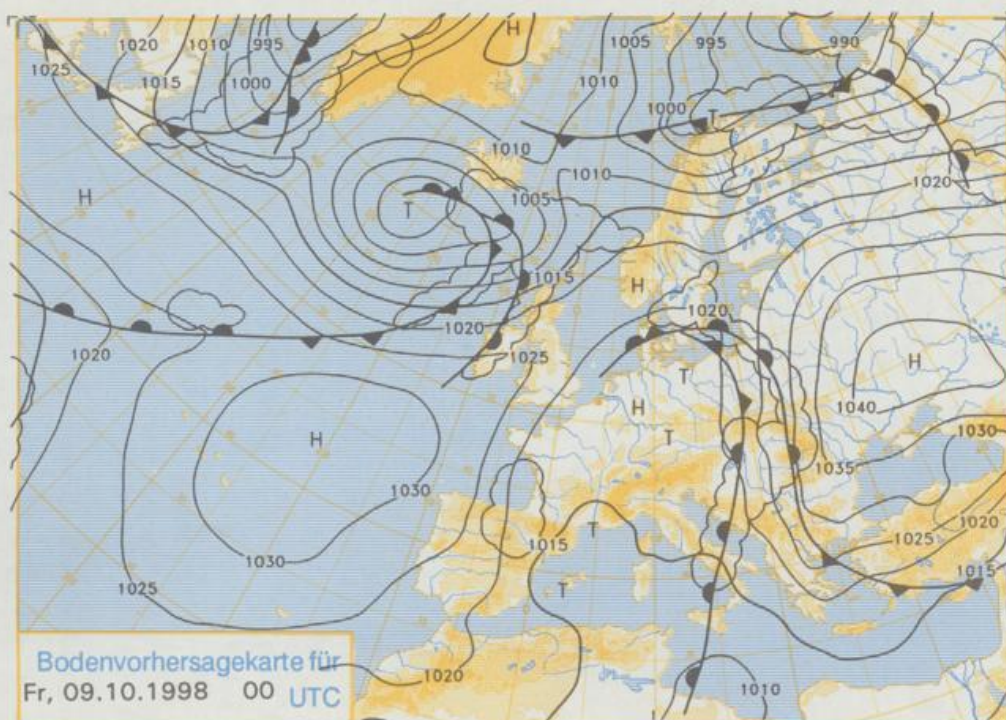
Deutschland-Vorhersage für Donnerstag, 08.10.98

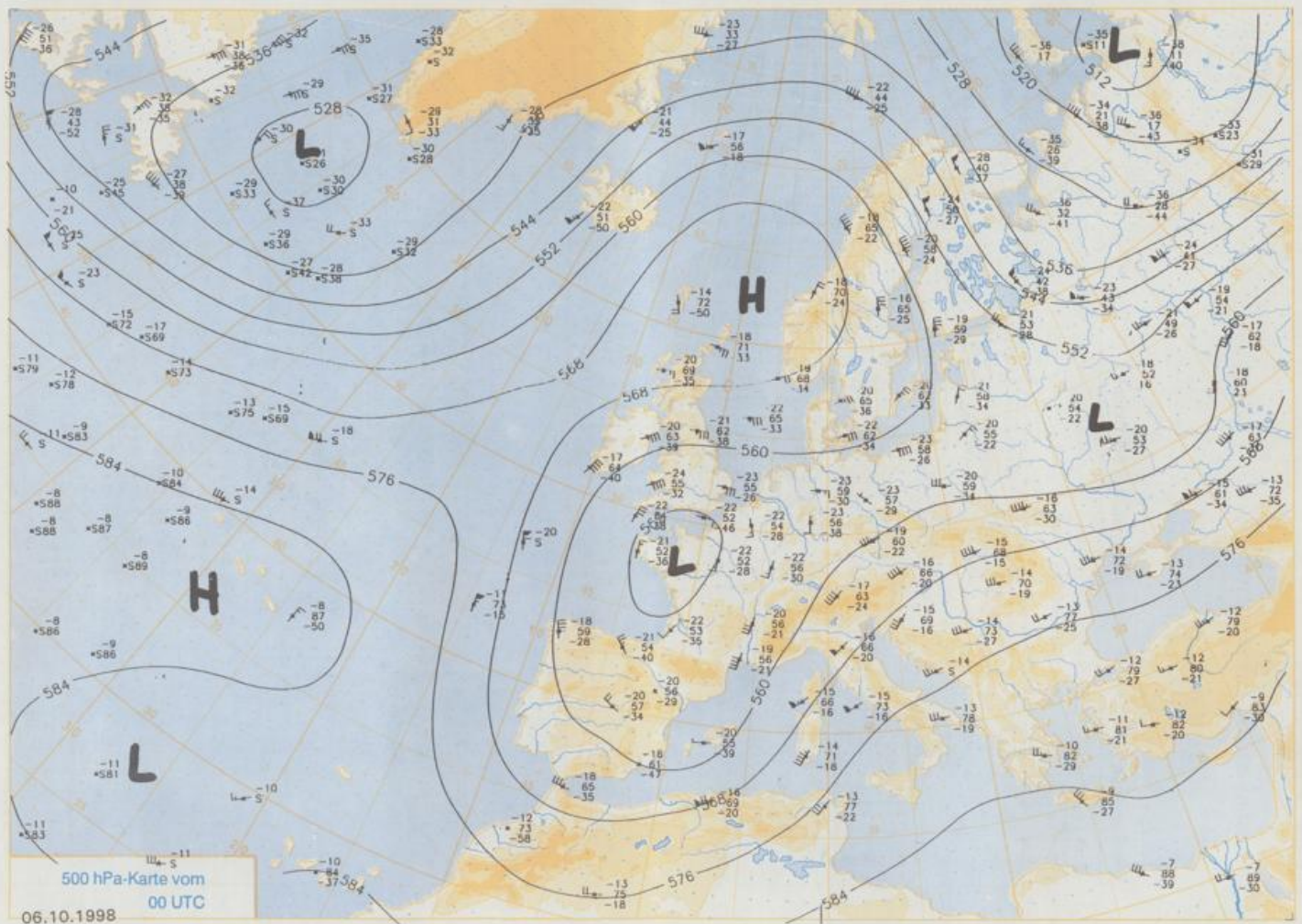
Ein umfangreiches Tief über Deutschland und dem westlichen Mittelmeer schwächt sich langsam ab, sorgt jedoch weiterhin für wechselhaftes Wetter.

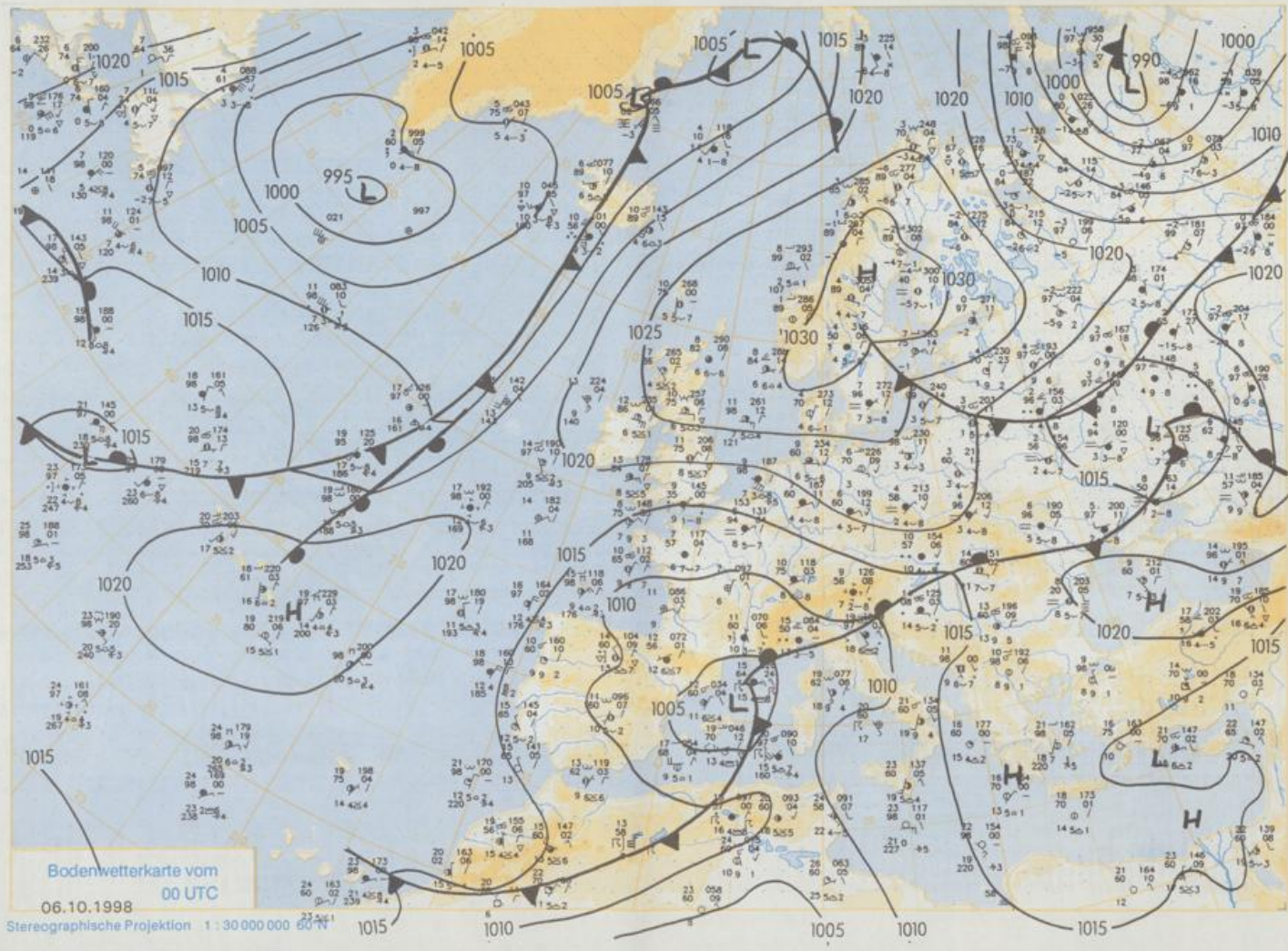
Im Laufe des Vormittags lassen die Regenfälle über dem Westen und am Oberrhein nach. Auch im Norden des Vorhersagegebiets werden sie allmählich schwächer. Im Alpenraum, in Ostbayern, in Sachsen und Teilen Brandenburgs treten nachmittags Schauer und vereinzelt kurze Gewitter auf. Nach Frühtemperaturen zwischen 8 und 14°C, bei denen sich besonders in Flußniederungen Nebel bildet, werden Tagestemperaturen zwischen 12 und 17°C erwartet. Der Wind ist meist schwach, nur im Norden weht er noch mäßig bis frisch aus Ost. Er läßt im Tagesverlauf deutlich nach.

Weitere Aussichten für Freitag, 09.10.98

Im Norden noch etwas Regen, in den anderen Gebieten wolkig mit Auflockerungen. Wenig Temperaturänderung.







Wettermeldungen von Dienstag, dem 6. Oktober 1998 06 UTC

Station	Ber.- höhe (m)	Luftdr. red.NN (hPa)	Wetter	Wind km/h	Deutschland					Sonne Vort. Std.	RR 24h mm	Schnee höhe cm	Extremwerte der Lufttemperatur in der Dekade vom 1.10. bis 10.10.					
					Luft 2 m	Temperaturen (Grad C)		Nacht 5 cm	Tmax Datum				Tmin Datum					
						Tau- punkt	Max Vortag							Mittel 2 m				
Helgoland	8	1023.4	leicht bew.	ENE	42	9.8	7.1	11.1	9.6	9.1	8	2.0	1952	19.0	4.10.1983	5.2	1.10.1969	
List / Sylt	29	1025.4	leicht bew.	ENE	22	6.9	5.6	9.6	7.9	6.7	5	1	1937	19.7	2.10.1959	4.1	1.10.1975	
Leck	17	1025.0	leicht bew.	ENE	17	6.4	5.3	10.7	8.2	5.7	4	0.1	1974	21.2	10.10.1979	-2.0	1.10.1995	
Husum	37	1023.7	leicht bew.	NNE	9	6.3	5.4	10.3	8.1	5.2	2	0.3	0.0					
Schleswig	48	1024.7	leicht bew.	NE	15	7.5	6.3	9.7	9.0	6.2	4	0.0	1947	22.1	2.10.1962	-0.4	3.10.1947	
Kiel	31	1024.3	leicht bew.	E	9	7.9	5.3	10.4	8.4	6.4	3	0.8	1940	23.6	9.10.1995	-0.4	1.10.1983	
Westermarkdf.	8	1024.5	wolkig	NE	26	9.1	7.7	10.0	9.3	8.6	7	0.3	0.0	1948	22.9	4.10.1983	2.4	4.10.1974
Arkona	42	1025.3	leicht bew.	E	18	8.5	5.6	10.6	9.2	8.3	5	2.8	0.0	1951	25.0	4.10.1966	2.6	4.10.1972
Norderney	16	1022.5	leicht bew.	E	17	6.5	4.1	9.4	8.0	6.3	5	1.6	0.0	1947	22.4	1.10.1985	2.5	6.10.1959
Brammerhaven	11	1022.4	leicht bew.	ENE	15	4.3	3.2	8.8	7.6	4.1	3	0.0	1949	24.0	4.10.1983	0.4	6.10.1959	
Cuxhaven	12	1022.8	leicht bew.	E	24	7.0	5.5	10.7	8.9	6.9	5	3.7	0.0	1948	24.2	2.10.1962	2.0	3.10.1947
Hamburg/Flugh.	15	1023.2	leicht bew.	NE	13	2.8	1.9	8.6	7.1	2.3	-1	0.0	1891	25.1	1.10.1942	-4.2	8.10.1936	
Lübeck	15	1023.6	leicht bew.	SE	4	1.5	1.5	9.2	5.9	0.0	-3	0.8	0.0	1890	24.4	4.10.1908	-2.9	7.10.1912
Boltenhagen	17	1023.9	leicht bew.	E	39	8.8	4.8	9.3	7.6	7.4	6	0.8	0.0	1951	23.4	9.10.1995	0.0	8.10.1959
Schwerin	68	1023.3	leicht bew.	E	9	3.9	2.7	8.4	6.4	3.8	-1	0.1	0.0	1948	24.8	4.10.1966	-0.4	2.10.1957
Warnemünde	10	1024.3	leicht bew.	E	9	6.2	4.5	10.0	7.1	5.1	2	2.1	0.0	1951	24.4	4.10.1966	1.6	6.10.1959
Teterow	50	1024.3	X	NE	5	0.6	0.4	10.1	5.2	0.5	-3	1.6	0.0	1947	26.2	4.10.1966	-0.3	1.10.1983
Barth	7	1024.7	leicht bew.	ENE	9	4.1	2.8	9.8	6.3	3.6	-0	2.3	0.0	1967	25.0	7.10.1970	-3.5	6.10.1971
Greifswald	6	1024.8	leicht bew.	E	5	1.8	1.2	9.7	7.0	1.8	-2	2.7	0.0	1951	25.6	4.10.1966	-0.8	10.10.1951
Ueckermünde	7	1024.6	wolkig	E	15	5.7	4.5	8.6	7.3	3.4	-2	1.2	0.0	1951	25.7	4.10.1966	-3.0	10.10.1951
Emden	5	1021.3	leicht bew.	ENE	18	4.1	3.3	7.5	6.8	3.8	2	1	0.0	1947	26.5	9.10.1969	-0.8	6.10.1959
Oldenburg	20	1022.3	leicht bew.	ENE	15	4.0	2.4	7.4	6.8	3.7	2	2	0.0					
Bremen/Flugh.	5	1021.7	leicht bew.	ENE	18	3.8	2.8	7.4	7.0	3.6	2	0.0	1890	25.8	7.10.1977	-4.4	9.10.1939	
Soltau	78	1022.1	leicht bew.	ENE	9	2.7	1.8	6.9	6.4	2.6	1	0.0	1947	26.4	7.10.1977	-2.6	6.10.1971	
Boizenburg	46	1023.4	wolkig	ENE	11	2.7	1.9	7.9	6.6	2.7	0	0.0	1951	26.8	4.10.1966	-1.0	10.10.1994	
Lüchow	18	1022.7	wolkig	NE	8	1.6	1.6	7.9	7.1	1.5	0	0.0	1955	26.5	4.10.1966	-4.2	8.10.1959	
Seehausen/Altm.	23	1022.6	leicht bew.	ENE	11	1.6	1.0	8.1	6.9	0.2	-2	0.0						
Marnitz	85	1023.3	Nebel	ENE	2	0.4	-0.6	7.9	6.1	0.3	-3	0.0	1951	26.2	4.10.1966	-3.6	6.10.1959	
Neuruppin	39	1022.8	leicht bew.	NE	13	2.7	1.7	8.3	6.6	2.7	1	0.0	1958	26.6	4.10.1985	-1.4	6.10.1971	
Neubrandenburg	80	1023.9	wolkig	ENE	13	0.8	0.3	8.3	5.4	0.7	-1	1.2	0.0					
Angermünde	55	1023.7	Nebel	NE	9	0.5	0.5	8.2	5.8	0.5	-1	0.0	1951	27.1	4.10.1966	-5.2	6.10.1959	
Lingen	26	1018.9	leicht bew.	E	9	5.0	3.1	8.0	7.1	5.0	4	0.4	0.0	1951	26.5	4.10.1983	-0.4	6.10.1959
Münst.-Osn./Flugh.	53	1018.1	stark bew.	ENE	17	6.6	4.7	9.1	7.8	6.6	6	0.5	0.0					
Osnabrück	97	1018.9	stark bew.	E	18	5.1	3.1	7.7	6.8	5.1	5	0.2	0.0	1952	26.2	4.10.1983	-0.1	6.10.1971
Diepholz	43	1020.1	leicht bew.	E	18	4.7	2.3	7.4	6.9	4.5	3	0.8	0.0	1952	25.7	4.10.1983	-2.5	8.10.1959
Bad Salzungen	139	1018.7	stark bew.	E	9	5.6	3.1	7.9	6.9	5.5	5	0.5	0.0	1935	26.8	4.10.1983	-2.0	3.10.1936
Hannover/Flugh.	59	1020.3	leicht bew.	E	21	3.4	1.1	7.1	6.8	3.3	2	0.0	0.0	1936	26.7	4.10.1966	-3.4	4.10.1972
Braunschweig	88	1021.1	wolkig	E	13	2.4	1.2	6.9	6.5	2.4	1	0.0	0.0	1891	26.6	1.10.1942	-3.5	7.10.1912
Gerdelen	48	1021.7	wolkig	NE	5	2.1	0.5	7.8	6.7	2.1	1	0.0	0.0	1947	27.9	4.10.1966	-4.8	6.10.1971
Magdeburg	85	1021.4	leicht bew.	ENE	11	2.1	0.3	7.6	6.6	2.1	1	0.0	0.0	1947	28.3	4.10.1985	-4.4	6.10.1959
Potsdam	100	1022.3	leicht bew.	ENE	17	2.7	1.8	8.1	6.3	2.1	1	0.0	0.0	1893	27.8	4.10.1966	-2.6	7.10.1912
Berlin-Temp.	49	1022.3	leicht bew.	ENE	13	3.0	2.2	8.2	5.7	2.9	1	0.0	0.0	1876	28.1	4.10.1966	-3.8	8.10.1912
Lindenberg	104	1022.1	stark bew.	ENE	11	4.1	2.1	8.0	6.0	2.6	2	0.0	0.0	1947	28.6	4.10.1966	-0.7	7.10.1951
Manschnow	16	1022.5	wolkig	ENE	15	2.5	1.6	7.7	5.3	2.4	0	0.0	0.0					
Düsseldorf/Flugh.	41	1016.0	stark bew.	NE	18	8.2	5.8	11.0	9.0	7.6	7	6	0.0	1969	27.4	4.10.1983	0.6	3.10.1978
Bocholt	24	1016.8	bedeckt	ENE	15	7.5	5.9	10.2	8.3	7.5	7	4	0.0	1947	26.2	10.10.1978	-0.2	4.10.1947
Essen	161	1016.3	bedeckt	ENE	24	7.2	4.8	10.2	8.1	7.2	7	7	0.0	1935	26.1	10.10.1979	-1.1	6.10.1936
Lüdenscheid	392	1015.8	stark bew.	E	15	5.6	4.3	9.8	7.2	5.6	5	3	0.0					
Kahler Asten	859	-	in Wolken	E	28	1.5	1.5	5.0	3.8	1.4	2	3	0.0	1955	22.0	10.10.1995	-3.5	10.10.1975
Bad Lippspringe	158	1018.1	stark bew.	ENE	13	5.9	3.4	9.4	7.8	5.9	6	0.0	0.0	1951	27.0	4.10.1966	-0.5	8.10.1994
Kassel	233	1017.4	stark bew.	NE	13	6.0	4.1	9.5	7.7	6.0	6	0.6	0.0	1951	26.9	4.10.1966	-1.3	8.10.1959
Göttingen	171	1018.0	bedeckt	NE	17	5.9	3.3	8.9	7.6	5.9	6	0.2	0.0	1947	26.3	4.10.1985	-6.0	3.10.1947
Leinefelde	356	1018.1	bedeckt	ENE	30	4.2	3.4	6.4	5.8	4.2	4	0.2	0.0	1957	25.7	4.10.1966	-2.7	6.10.1994
Braunlage	610	1019.3	Nebel	ENE	22	1.3	1.0	4.0	3.4	1.3	1	0.1	0.0	1936	23.8	1.10.1942	-3.4	9.10.1939
Brocken	1153	-	in Wolken	E	54	-2.0	-2.0	2.7	0.2	-2.0	-2	1.5	0.3	1951	20.2	7.10.1965	-4.8	10.10.1975
Artern	166	1019.4	bedeckt	ENE	28	5.0	3.3	8.1	7.2	5.0	5	0.0	0.0	1954	27.3	4.10.1985	-2.2	6.10.1959
Leipzig/Flugh.	149	1019.5	bedeckt	NE	24	4.7	2.8	8.3	7.1	4.7	5	0.0	0.0	1951	28.8	4.10.1966	-1.5	6.10.1959
Wittenberg	106	1020.7	leicht bew.	ENE	18	2.1	0.2	8.2	6.8	2.0	1	0.0	0.0	1951	28.0	4.10.1966	-1.9	6.10.1994
Oschatz	152	1020.0	stark bew.	ENE	15	5.1	3.4	8.7	7.1	5.1	5	0.0	0.0					
Dresden/Flugh.	232	1019.2	stark bew.	ENE	18	4.5	3.3	8.1	6.7	4.5	5	0.0	0.0	1917	27.1	3.10.1985	-1.7	4.10.1939
Döberlug-Kir.	100	1020.9	bedeckt	E	17	4.1	2.5	8.8	7.0	3.9	4	0.0	0.0	1951	28.0	4.10.1966	-4.4	10.10.1951
Cottbus	70	1021.3	stark bew.	ENE	13	4.1	3.1	9.4	6.8	3.3	3	0.0	0.0	1951	28.4	4.10.1966	-4.0	4.10.1972
Görlitz	238	1019.8	bedeckt	ENE	18	3.9	2.4	7.9	5.8	3.9	4	0.0	0.0	1951	26.0	6.10.1966	-4.4	6.10.1959
Aachen	205	1013.8	bedeckt	E	9	8.1	6.6	10.9	8.6	8.1	8	0.2	0.0	1891	26.8	9.10.1995	-2.2	6.10.1912
Nürburg-Berw.	488	1013.8	bedeckt	E	15	5.8	4.5	8.8	7.1	5.7	6	0.6	0.0					
Köln-Bonn/Flugh.	100	1015.2	bedeckt	E	9	8.2	5.6	10.2	8.9	7.5	6	4	0.0	1957	27.6	4.10.1983	-1.6	5.10.1971
Bendorf	129	1014.2	bedeckt	E	8	8.3												