

Deutschland-Vorhersage für Samstag, 10.10.98

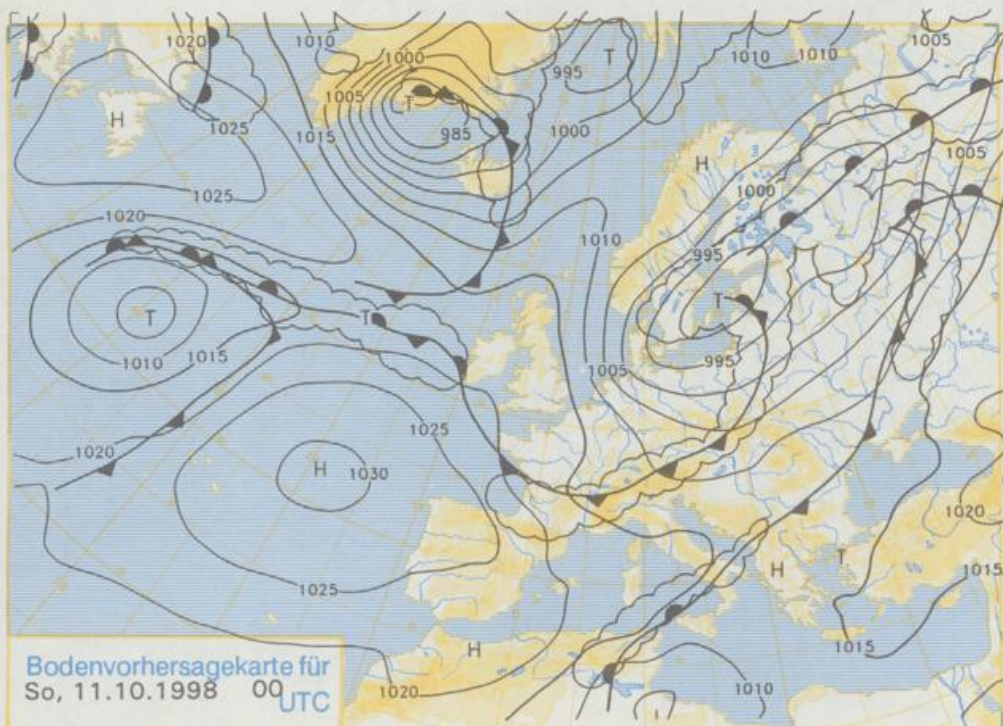
Ein Tief mit Kern vor der norwegischen Küste zieht südostwärts. Sein Frontensystem, das am Samstag früh die Deutsche Bucht erreicht hat, überquert Deutschland in südöstlicher Richtung. Seine Kaltfront wird am Abend im Alpenvorland erwartet. Hinter ihr fließt kühle Meeresluft nach Deutschland ein.

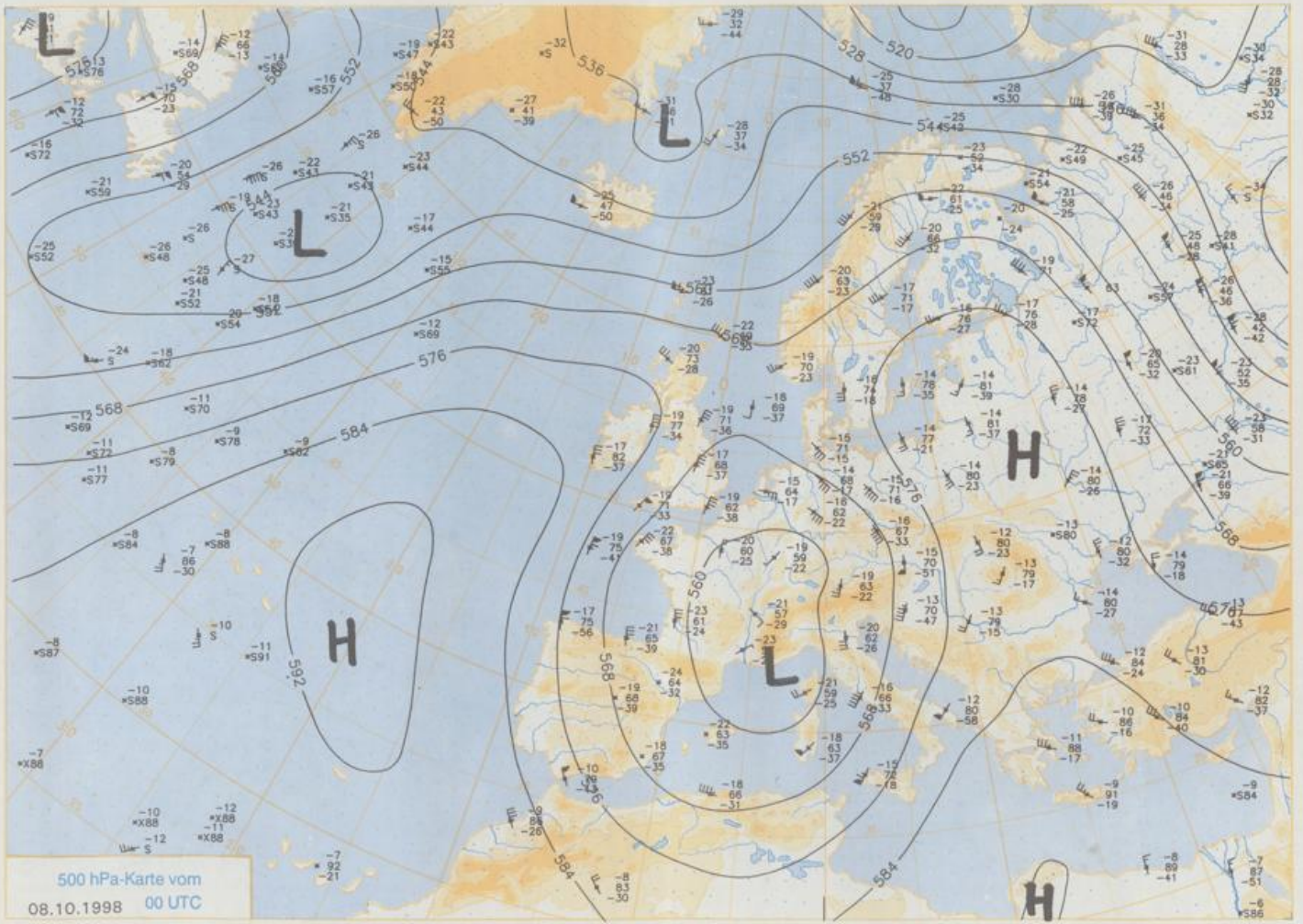
Nach nächtlichen Tiefstwerten zwischen 6 und 10°C ist es zunächst wolbig, im Nordwesten und Norden jedoch auch schon stärker bewölkt bis bedeckt und Regen setzt ein. Diese starke Bewölkung mit dem zugehörigen Regen kommt südostwärts voran und erreicht am Abend die Alpen-nordseite. Hinter diesem Schlechtwettergebiet lockert die Bewölkung auf und bei wechselnder Bewölkung kommt es noch zu Schauern. Die Tageshöchsttemperaturen liegen zwischen 9 und 13°C. Vorherrschend mässiger bis frischer, besonders im Norden und an der Küste auch stürmischer Wind aus Nordwest.

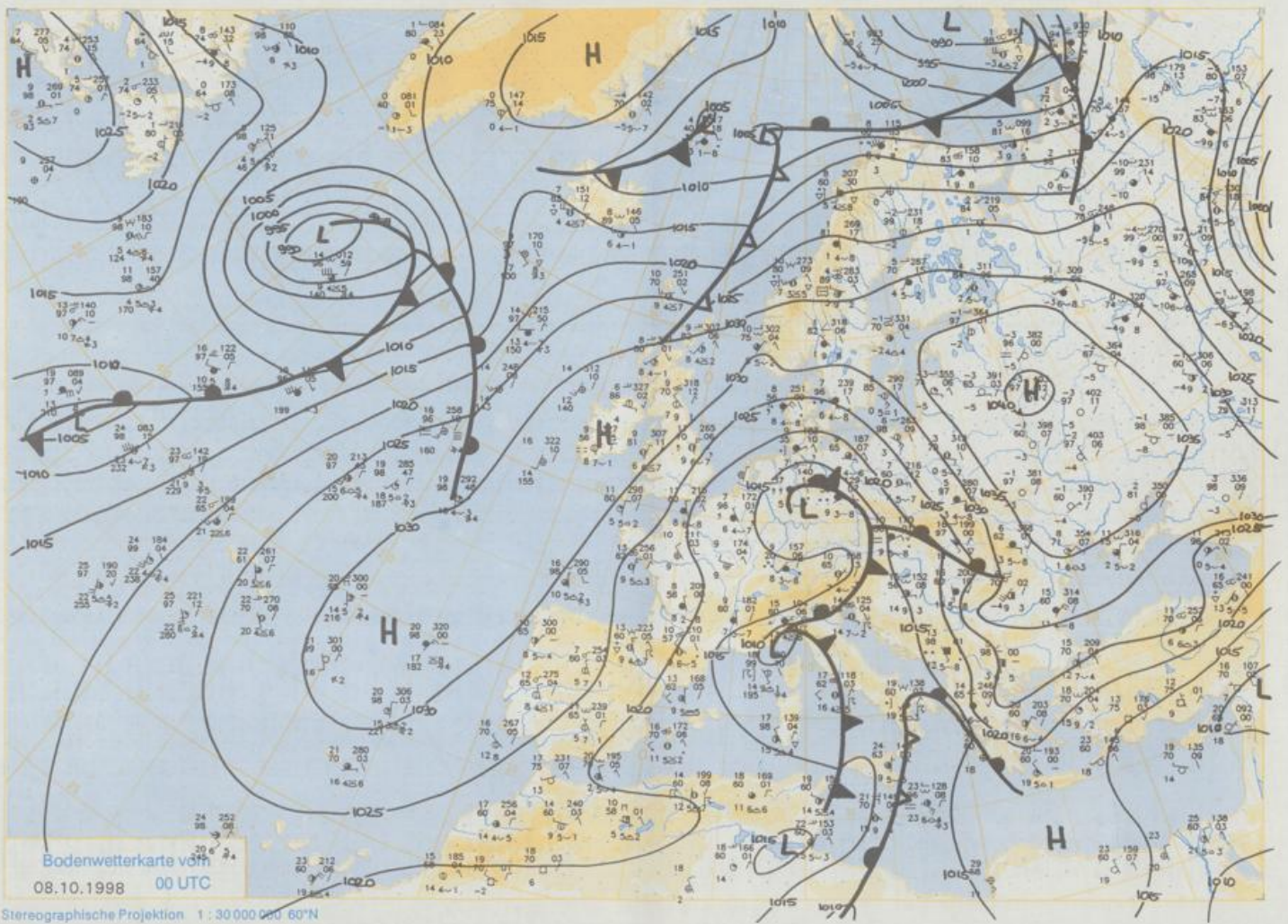
Weitere Aussichten für Sonntag, 11.10.98

Wechselnd wolbig, einzelne Schauer, kühl.

Stereographische Projektion 1 : 60 000 000 60°N







Wettermeldungen von Donnerstag, dem 8. Oktober 1998 06 UTC

Station	Bar.- höhe (m)	Luftdr. red.NN (hPa)	Wetter	Deutschland										Extremwerte der Lufttemperatur in der Dekade vom 1.10. bis 10.10.				
				Wind km/h	Temperatur (Grad C)			Nacht 2 m	Sonne Std.	RR 24h mm	Schnee höhe cm	seit	Tmax	Datum	Tmin	Datum		
					Luft 2 m	Tau- punkt	Max Vortag										Mittel Min	
Helgoland	8	1016.2	Regen	NNE	57	10.4	8.7	9.2	8.6	8.3	8	12	1952	19.0	4.10.1983	5.2	1.10.1969	
List / Sylt	29	1018.6	stark bew.	NNE	31	8.9	8.1	9.2	8.4	8.1	8	11	1937	19.7	2.10.1959	4.1	10.10.1975	
Leck	17	1017.9	stark bew.	NE	30	9.6	7.3	9.8	8.4	8.2	8	7	1974	21.2	10.10.1979	-2.0	1.10.1995	
Husum	37	1016.6	Regen	NE	22	9.0	7.2	8.3	7.8	7.2	7	6						
Schleswig	48	1017.6	Regen	ENE	21	9.1	6.8	10.1	8.0	7.8	8	4	1947	22.1	2.10.1962	-0.4	3.10.1947	
Kiel	31	1016.8	Regen	ENE	26	9.1	6.7	8.3	8.2	7.7	8	3	1940	23.6	9.10.1995	-0.4	1.10.1983	
Westermarckd.	8	1017.1	Regen	ENE	35	9.4	6.9	9.8	9.5	9.4	9	1	1948	22.9	4.10.1983	2.4	4.10.1974	
Arkona	42	1018.9	bedeckt	E	24	8.1	5.4	11.1	9.7	8.0	8	0.7	0.0	1951	25.0	4.10.1966	2.6	4.10.1972
Norderney	16	1015.8	Regen	NE	44	9.9	8.3	8.0	7.2	7.1	7	10	1947	22.4	1.10.1985	2.5	6.10.1959	
Bremerhaven	11	1015.0	Sprühregen	NE	18	8.4	7.5	8.0	7.1	6.9	7	8	1949	24.0	4.10.1983	0.4	6.10.1959	
Cuxhaven	12	1015.8	stark bew.	NE	28	9.2	7.8	8.0	7.5	7.4	7	9	1946	24.2	2.10.1962	2.0	3.10.1947	
Hamburg/Flugh.	15	1015.4	Regen	NE	15	7.8	6.8	7.3	6.9	6.9	7	4	1891	25.1	1.10.1942	-4.2	8.10.1936	
Lübeck	15	1015.8	Regen	ENE	13	7.5	7.3	6.9	6.6	6.6	6	6	1890	24.4	4.10.1908	-2.9	7.10.1912	
Boltenhagen	17	1016.8	Regen	ENE	35	8.6	6.7	7.9	8.2	7.8	7	0.9	1951	23.4	9.10.1995	0.0	8.10.1959	
Schwerin	68	1015.6	stark bew.	E	11	7.3	6.3	6.7	6.8	6.7	6	4	1946	24.8	4.10.1966	-0.4	2.10.1957	
Warnemünde	10	1016.9	Regen	E	11	8.0	5.5	9.3	8.8	8.0	7	0.4	1951	24.4	4.10.1966	1.6	6.10.1959	
Teterow	50	1016.5	stark bew.	E	11	7.1	6.2	8.1	7.8	7.1	7	1	1947	26.2	4.10.1966	-0.3	1.10.1983	
Berth	7	1017.5	Regen	E	17	7.9	5.7	9.6	9.1	7.9	7	0.3	1967	25.0	7.10.1970	-3.5	6.10.1971	
Greifswald	6	1017.6	stark bew.	E	9	7.5	6.1	9.3	8.3	7.5	6	0.6	1951	25.8	4.10.1966	-0.8	10.10.1951	
Ueckermünde	7	1018.0	bedeckt	E	11	7.3	5.8	9.5	8.7	7.2	7	0.2	1951	25.7	4.10.1966	-3.0	10.10.1951	
Emden	5	1014.7	Regen	NE	21	8.7	8.6	7.6	6.9	6.9	7	10	1947	25.5	9.10.1969	-0.8	6.10.1959	
Oldenburg	20	1015.2	Regen	NE	13	7.8	6.9	7.6	6.9	6.5	6	14						
Bremen/Flugh.	5	1014.4	Regen	NE	15	7.9	7.6	8.0	7.2	7.1	7	16	1890	25.8	7.10.1977	-4.4	9.10.1939	
Soltau	78	1014.2	Regen	ENE	11	7.4	6.9	7.2	6.8	6.7	7	11	1947	26.4	7.10.1977	-2.6	6.10.1971	
Boizenburg	46	1015.4	stark bew.	ENE	13	7.3	6.6	6.8	6.5	6.6	7	6	1951	26.8	4.10.1966	-1.0	10.10.1994	
Lüchow	18	1014.8	Sprühregen	E	9	8.2	8.0	7.4	7.2	7.1	7	7	1955	26.5	4.10.1966	-4.2	8.10.1959	
Seehausen/Altm.	23	1014.8	Sprühregen	E	13	8.2	7.6	7.5	8.1	7.5	7	9						
Marnitz	85	1015.5	bedeckt	E	13	7.7	6.4	7.1	7.2	7.1	6	3	1951	26.2	4.10.1966	-3.6	6.10.1959	
Neuruppin	39	1015.7	stark bew.	ESE	17	8.1	7.4	9.7	8.5	7.9	7	3	1958	26.6	4.10.1985	-1.4	6.10.1971	
Neubrandenburg	80	1016.1	stark bew.	E	24	7.0	6.3	8.9	7.7	6.9	6	0.6						
Angermünde	55	1016.8	stark bew.	ESE	21	7.4	6.5	9.7	7.9	7.1	7	1	1951	27.1	4.10.1966	-5.2	6.10.1959	
Lingen	26	1013.7	Regen	N	5	7.1	6.6	9.3	7.7	6.9	7	17	1951	26.5	4.10.1983	-0.4	6.10.1959	
Münst.-Osn./Flugh.	53	1013.5	stark bew.	N	4	6.9	6.8	9.7	7.8	6.9	7	16						
Osenbrück	97	1013.6	Regen	NNE	4	7.0	6.7	8.5	7.2	6.6	7	13	1952	26.2	4.10.1983	-0.1	6.10.1971	
Diepholz	43	1013.7	stark bew.	NNE	5	7.6	7.5	8.2	7.1	6.9	7	17	1952	25.7	4.10.1983	-2.5	8.10.1959	
Bad Salzungen	139	1013.3	Sprühregen	SSE	2	6.8	6.1	8.0	6.8	6.5	6	19	1935	26.8	4.10.1983	-2.0	3.10.1936	
Hannover/Flugh.	59	1013.1	bedeckt	E	9	8.1	7.3	8.0	7.0	6.9	7	16	1936	26.7	4.10.1966	-3.4	4.10.1972	
Brannschweig	88	1013.6	bedeckt	E	5	8.2	8.1	7.7	7.0	7.0	7	12	1891	26.6	1.10.1942	-3.5	7.10.1912	
Gerdelegen	48	1013.6	Sprühregen	E	11	8.8	7.9	7.6	7.4	7.3	7	9	1947	27.9	4.10.1966	-4.8	6.10.1971	
Magdeburg	85	1013.5	bedeckt	S	15	9.6	8.8	7.5	7.5	7.4	8	18	1947	28.3	4.10.1985	-4.4	6.10.1959	
Potsdam	100	1015.7	bedeckt	ESE	17	8.1	7.8	9.4	8.2	7.9	8	4	1893	27.8	4.10.1966	-2.6	7.10.1912	
Berlin-Temp.	49	1015.9	Sprühregen	ESE	13	8.2	7.7	9.9	8.4	7.8	8	3	1876	28.1	4.10.1966	-3.6	8.10.1912	
Lindenberg	104	1016.3	stark bew.	ESE	13	7.9	7.3	10.2	8.5	7.6	7	4	1947	28.6	4.10.1966	-0.7	7.10.1951	
Menschow	16	1016.2	stark bew.	ESE	22	8.0	6.6	10.4	8.6	7.5	7	2						
Düsseldorf/Flugh.	41	1014.0	Regen	NW	4	7.4	6.6	11.9	9.5	7.4	7	14	1969	27.4	4.10.1983	0.6	3.10.1978	
Bocholt	24	1013.5	Regen	N	4	7.1	6.7	10.3	8.5	7.0	7	12	1947	26.2	10.10.1979	-0.2	4.10.1947	
Essen	161	1014.2	Regen	NNW	4	6.6	5.9	11.0	8.2	6.5	7	14	1935	26.1	10.10.1979	-1.1	6.10.1936	
Lüdenscheid	392	1013.9	Regen	WSW	4	5.3	4.7	9.4	7.1	5.3	5	12						
Kahler Asten	859	-	Regen	SW	9	2.6	2.6	6.8	4.1	2.5	3	16	1955	22.0	10.10.1995	-3.5	10.10.1975	
Bad Lipspringe	158	1013.6	Sprühregen	SW	4	6.5	6.0	8.3	7.0	6.3	6	19	1951	27.0	4.10.1966	-0.5	8.10.1994	
Kassel	233	1014.0	stark bew.	S	5	6.4	6.2	7.4	6.5	6.3	6	21	1951	26.9	4.10.1966	-1.3	8.10.1959	
Göttingen	171	1014.2	stark bew.	S	9	7.0	6.8	7.8	6.9	6.9	7	20	1947	26.3	4.10.1985	-6.0	3.10.1947	
Leinefelde	356	1014.5	bedeckt	SSW	8	6.0	5.7	6.6	5.7	5.8	6	20	1957	25.7	4.10.1966	-2.7	6.10.1994	
Braunlage	610	1014.1	Nebel	SW	11	5.3	5.2	5.5	4.5	4.2	4	17	1936	23.8	1.10.1942	-3.4	9.10.1939	
Brocken	1153	-	in Wolken	SSW	30	2.9	2.9	6.6	4.5	2.0	2	17	1951	20.2	7.10.1965	-4.8	10.10.1975	
Artern	166	1015.1	wolkig	SW	11	7.8	7.1	7.8	7.4	7.5	7	15	1954	27.3	4.10.1985	-2.2	6.10.1959	
Leipzig/Flugh.	149	1015.3	wolkig	SSE	13	8.2	7.1	8.7	8.4	7.9	7	12	1951	28.8	4.10.1966	-1.5	6.10.1959	
Wittenberg	106	1015.2	stark bew.	S	11	9.2	7.7	8.9	8.6	8.9	9	5	1951	28.0	4.10.1966	-1.9	6.10.1994	
Oschatz	152	1016.0	wolkig	SSW	21	10.5	7.4	10.3	9.1	9.4	9	1						
Dresden/Flugh.	232	1016.0	stark bew.	still	10.5	9.2	11.3	10.0	9.6	9	0.9	1917	27.1	3.10.1985	-1.7	4.10.1939		
Doberlug-Kir.	100	1016.1	bedeckt	SSE	4	9.7	9.1	10.3	10.1	9.7	9	4	1951	28.0	4.10.1966	-4.4	10.10.1951	
Cottbus	70	1016.2	bedeckt	ESE	13	9.1	8.1	11.2	9.8	8.8	8	4	1951	28.4	4.10.1966	-4.0	4.10.1972	
Görlitz	238	1015.9	stark bew.	ENE	4	9.2	8.0	11.5	9.2	8.7	9	0.7	3	1951	26.0	4.10.1966	-4.4	6.10.1959
Aachen	205	1014.1	Regen	WSW	9	7.1	7.1	8.8	7.1	6.6	7	11	1891	26.8	9.10.1995	-2.2	6.10.1912	
Nürburg-Berw.	486	1015.0	Regen	WSW	9	4.9	4.4	10.0	6.5	4.8	5	0.4	11					
Köln-Bonn/Flugh.	100	1014.5	Regen	W	5	7.7	7.2	11.9	9.2	7.5	7	0.1	15	1957	27.6	4.10.1983	-1.6	5.10.1971
Bendorf	129	1014.9	Regen	SW	5	7.7	7.7	11.3	9.2	7.6	8	14	1951	27.5	4.10.1966	-0.5	4.10.1972	
Bad Marienberg	555	1014.6	Regen	WSW	8	5.2	5.0	8.0	6.5	5.2	5	18	1963	22.4	10.10.1995	-0.8	10.10.1975	
Giessen	195	1016.0	Regen	SSW	9	7.8	7.4	8.9	7.8	7.4	7	21	1939	26.6	4.10.1966	-2.4	8.10.1959	
Bad Hersfeld	272	1015.4	stark bew.	S	11	6.4	6.0	6.7	6.3	6.2	6	22	1949	27.0	4.10.1966	-4.0	8.10.1959	
Wasserkuppe	925	-	in Wolken	SW	26	3.4	3.4	6.3	3.8	2.5	3	25	1936	22.2	5.10.1968	-4.5	6.10.1936	
Meiningen	453	1015.8	Sprühregen	S	9	6.0	5.6	6.2	5.5	5.2	5	18	1979	24.6	4.10.1985	-1.9	7.10.1994	
Schmücke	948	-	in Wolken	SW	39	3.1	3.1	6.0	2.8	2.3	2	13	1947	21.9	10.10.1995	-2.4	6.10.1994	
Erfurt/Flugh.	322	1014.8	stark bew.	SSW	15	6.3	6.1	6.0	5.7	5.9	5	15	1967	26.6	3.10.1985	-3.0	3.10.1972	
Neuhaus a.R.	851	-	Sprühregen	SSW	13	3.9	3.9	3.8	3.0	3.0	3	19						
Gera-Leumnitz	311	1015.4	wolkig	SSW	24	7.4	5.9	7.4	7.3	7.2	6	9	1952	28.6	4.10.1985	-6.2	3.10.1979	
Plauen	389	1015.4	stark bew.	S	18	7.8	6.3	7.0	6.7	7.0	6	11	1951	26.8	4.10.1985	-4.9	6.10.1959	
Carlsfeld	899	-	stark bew.	SW	15	4.3	4.2	11.7	9.7	4.1	4	15						