

## Amtsblatt des Deutschen Wetterdienstes

D 7311 A  
ISSN 0936-5818  
Schutzgebühr monatlich DM 30,25  
einschließlich Versandkosten.  
Einzelpreis DM 1,25  
zuzüglich Versandkosten

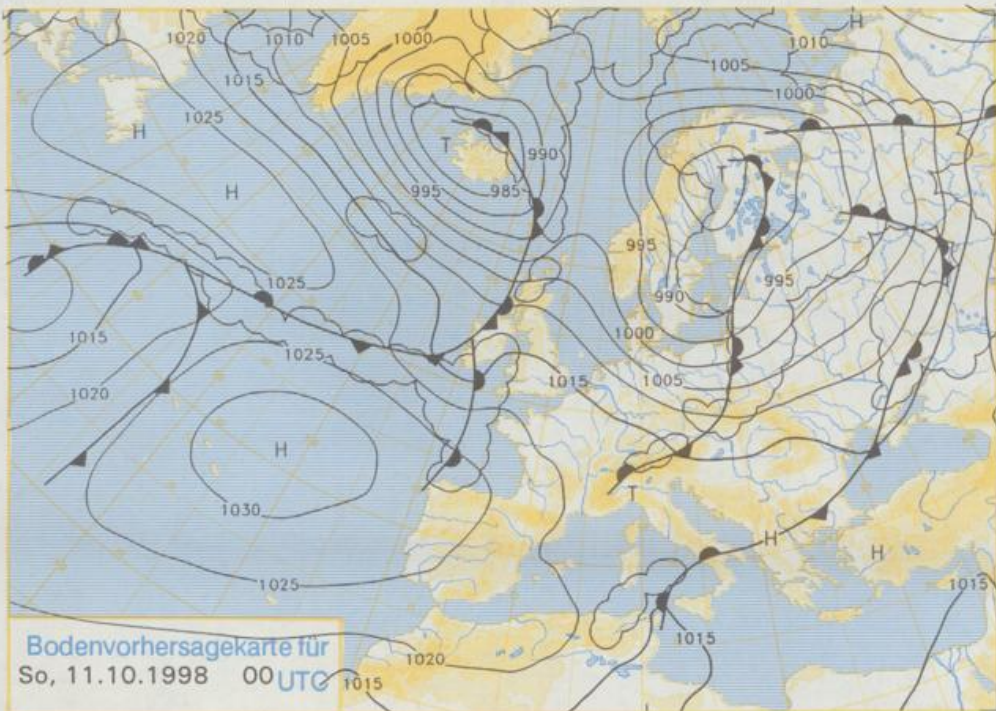
Druck und Verlag: Deutscher Wetterdienst  
Frankfurter Straße 135, 63067 Offenbach  
Postanschrift: 63004 (Postfach), Telefon: (069) 80 62 - 22 83  
Telefax: 4152871, Telefax: (069) 80 62 - 24 84  
LZB: BLZ 505 000 00 Kto.-Nr.: 505 01004

Erscheint täglich; nur Postbezug

Jahrgang 1998

Freitag, den 09. Oktober

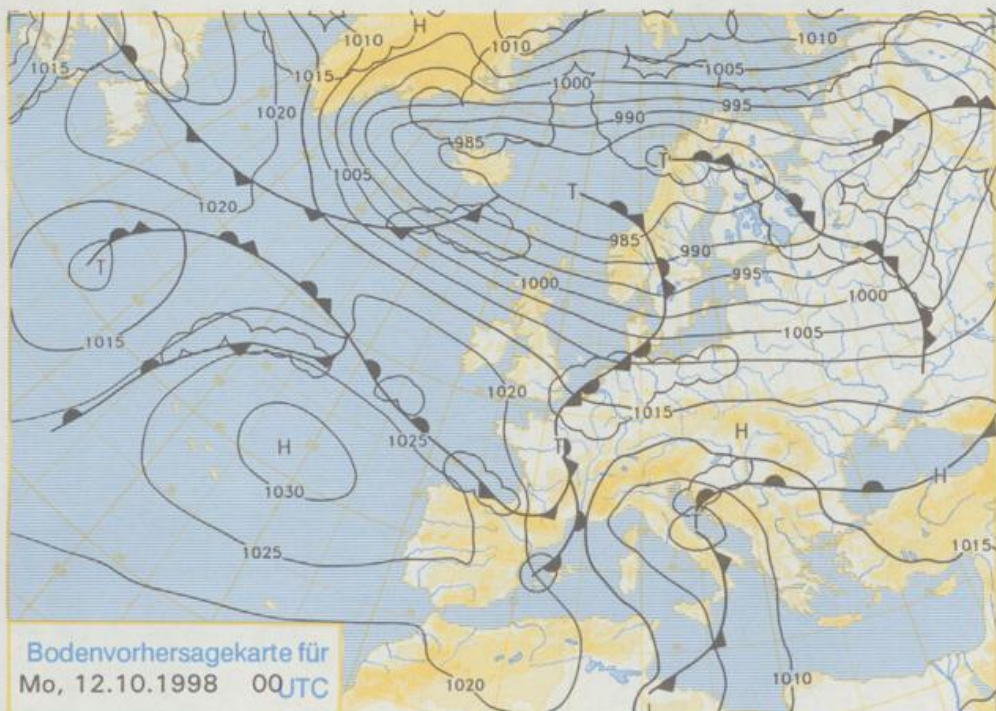
Nummer: 282



### Deutschland-Vorhersage für Sonntag, 11.10.98

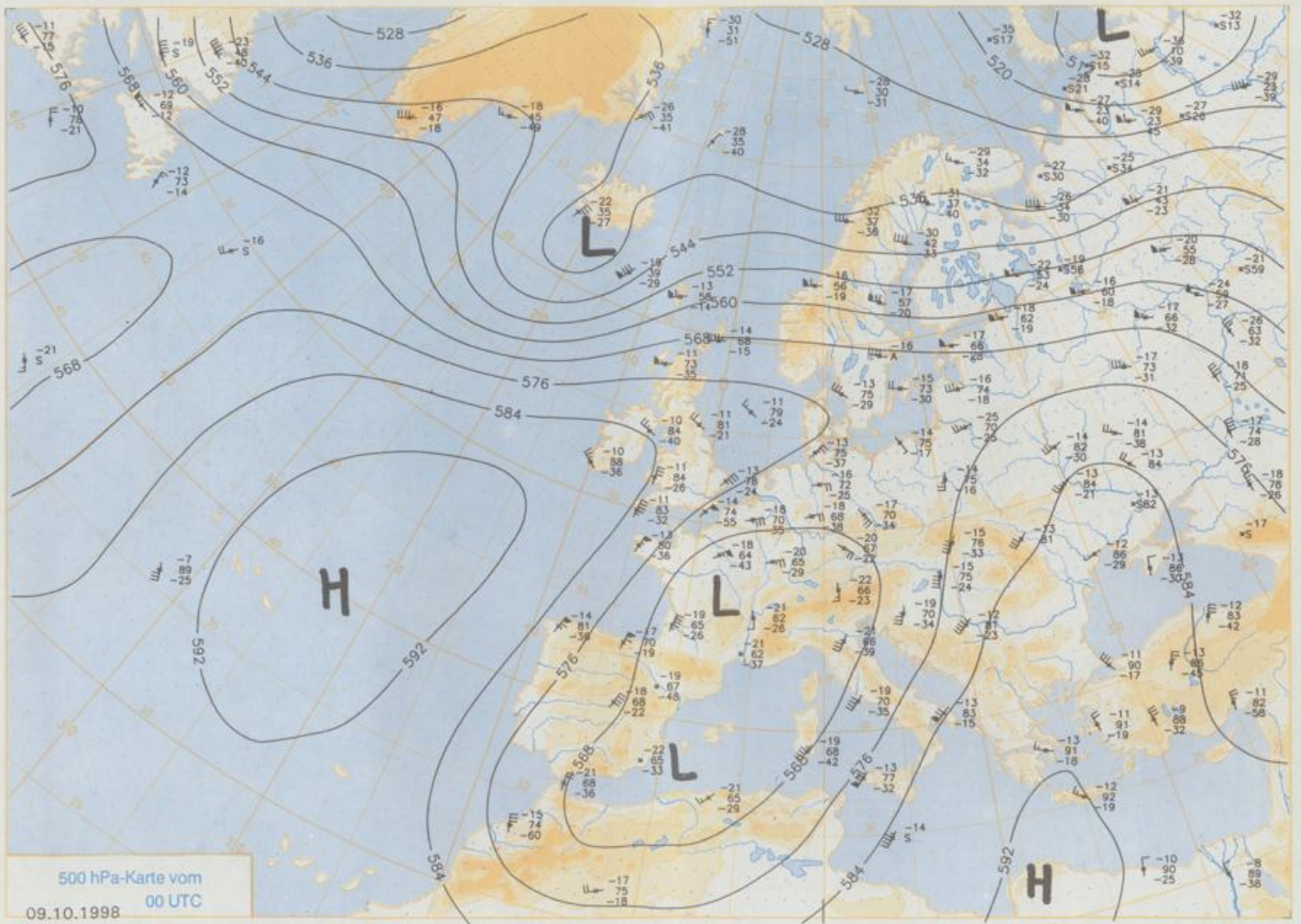
Deutschland liegt am Rande eines umfangreichen Tiefdrucksystems über Nordeuropa und dem Nordmeer. Anfangs beeinflusst ein Frontensystem noch den Süden Deutschlands, im Laufe des Tages greift ein weiteres auf den Nordwesten über. Bei wechselnder, vielfach starker Bewölkung fällt anfangs noch im Süden, später dann wieder im Norden und im Westen etwas Regen. In den anderen Bereichen gibt es nur ganz vereinzelt Schauer. Die Frühtemperaturen liegen zwischen 7 und 10°C, die Tageshöchsttemperaturen zwischen 11 und 13°C, in höheren Lagen um 9°C. Es weht ein im Süden schwächer, im Norden frischer Wind aus westlichen Richtungen.

Stereographische Projektion 1 : 60 000 000 60°N



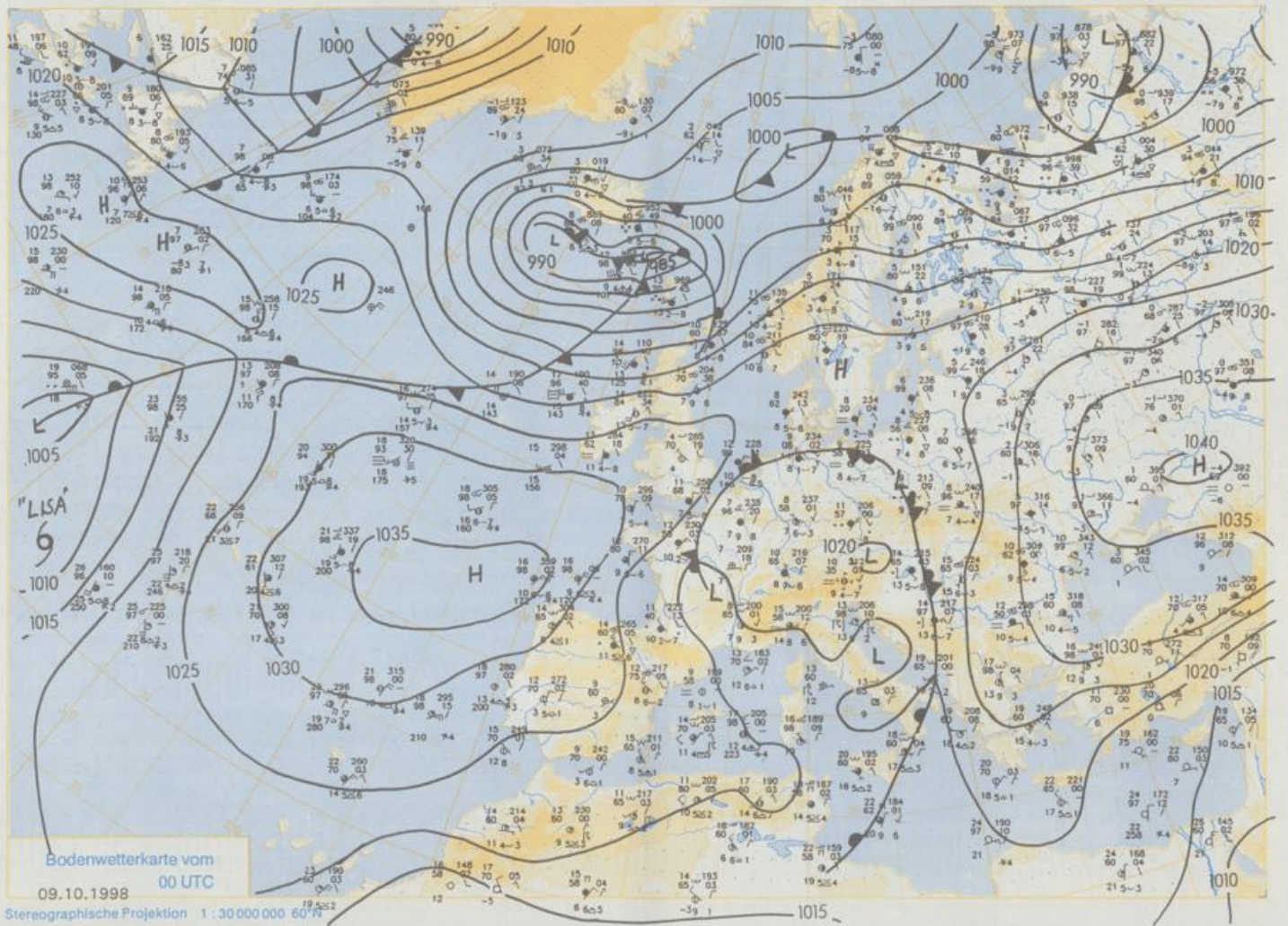
### Weitere Aussichten für Montag, 12.10.98

Weiterhin meist stark bewölkt mit nur kurzen Auflockerungen. Einzelne Regenschauer. Tageshöchsttemperaturen 12 bis 15°C.



500 hPa-Karte vom  
09.10.1998 00 UTC

Stereographische Projektion 1 : 30 000 000 60°N



Wettermeldungen von Freitag, dem 9. Oktober 1998 06 UTC

Station	Ber.- höhe (m)	Luftdr. red.NN (hPa)	Wetter	Wind km/h	Temperatur (Grad C)					Nacht 2 m 5 cm	Sonne Vort. Std.	RR 24h mm	Schnee höhe cm	Extremwerte der Lufttemperatur in der Dekade vom 1.10. bis 10.10.				
					Luft 2 m	Tau- punkt	Max	Mittel Wert	Min					Tmax Datum	Tmin Datum	Tmax Datum	Tmin Datum	
																		10.10
Helgoland	8 1020.9		Sprühregen	still	10.6	8.5	10.6	10.4	10.1	10		2	1952	19.0	4.10.1983	5.2	1.10.1969	
List / Sylt	29 1020.7		Sprühregen	S	8	8.9	8.9	10.0	9.1	8.8	8		193	19	2.10.1995	4	10.10.197	
Leck	17 1021.2		Nebel	SSW	4	8.9	8.5	10.1	9.1	8.7	7	0.6	1974	21.2	10.10.1979	-2.0	1.10.1995	
Husum	37 1021.0		Nebel	SW	5	8.8	8.6	9.8	9.1	8.8	9	0.2						
Schleswig	48 1021.4		Nebel	SW	5	8.8	8.1	9.3	9.0	8.7	9	0.9	1947	22.1	2.10.1962	-0.4	3.10.1947	
Kiel	31 1021.1		stark bew.	SW	9	8.8	7.8	9.5	9.2	8.7	9	0.2	1940	23.6	9.10.1995	-0.4	1.10.1983	
Westermarckd.	8 1020.5		Sprühregen	SW	13	10.0	10.0	9.4	9.2	9.0	9	0.4	1948	22.9	4.10.1983	2.4	4.10.1974	
Arkona	42 1021.1		bedeckt	SW	9	8.9	7.7	9.8	9.2	8.9	9	0.0	1951	25.0	4.10.1966	2.6	4.10.1972	
Norderney	16 1021.7		Sprühregen	SW	13	9.3	8.6	10.1	9.4	9.1	9	3	1947	22.4	1.10.1985	2.5	6.10.1959	
Bremerhaven	11 1021.7		bedeckt	WSW	15	9.0	9.0	9.3	9.0	8.4	8	0.4	1949	24.0	4.10.1983	0.4	6.10.1959	
Cuxhaven	12 1021.1		stark bew.	SW	9	9.5	8.7	9.8	9.5	9.2	9	0.2	1946	24.2	2.10.1962	2.0	3.10.1947	
Hamburg/Flugh.	15 1021.7		stark bew.	WSW	8	8.9	8.2	9.5	8.8	8.8	9	2	1891	25.1	1.10.1942	-4.2	8.10.1936	
Lübeck	15 1021.2		bedeckt	WSW	4	8.9	8.9	9.4	8.8	8.8	9	2	1890	24.4	4.10.1908	0.0	8.10.1959	
Boltenhagen	17 1021.4		bedeckt	WSW	9	9.0	8.7	10.0	9.2	8.9	9	1	1951	23.4	9.10.1995	-0.4	2.10.1957	
Schwerin	68 1021.2		bedeckt	SW	8	9.2	8.7	10.6	9.3	9.1	9	0.1	1946	24.8	4.10.1966	1.6	6.10.1959	
Warnemünde	10 1021.0		stark bew.	SW	5	9.6	8.3	10.3	9.6	9.5	9	0.0	1947	26.2	4.10.1966	-0.3	1.10.1983	
Teterow	50 1021.3		stark bew.	S	8	8.9	8.7	11.0	9.1	8.6	8	0.0	1967	25.0	7.10.1970	-3.5	6.10.1971	
Berth	7 1021.0		stark bew.	S	2	8.8	7.7	10.0	9.1	8.7	9	0.0	1951	25.6	4.10.1966	-0.8	10.10.1951	
Greifswald	6 1021.1		stark bew.	SW	5	9.5	8.7	11.0	9.6	9.2	8	0.0	1951	25.7	4.10.1966	-3.0	10.10.1951	
Ueckermünde	7 1021.5		bedeckt	SSW	4	9.0	8.6	12.3	9.7	8.9	8		1947	25.5	9.10.1969	-0.8	6.10.1959	
Emden	5 1021.5		bedeckt	WSW	11	9.1	9.0	9.7	8.9	8.9	9	8	1947	25.5	9.10.1969	-0.8	6.10.1959	
Oldenburg	20 1022.7		stark bew.	WSW	5	6.5	6.0	9.5	8.5	5.7	6	2						
Bremen/Flugh.	5 1022.4		Nebel	SW	4	5.4	5.1	10.7	8.2	5.1	5	0.2	1890	25.8	7.10.1977	-4.4	9.10.1939	
Soltau	78 1022.4		stark bew.	S	4	6.7	6.4	10.0	7.7	5.9	5	0.1	1947	26.4	7.10.1977	-2.8	6.10.1971	
Boizenburg	46 1022.1		bedeckt	W	9	8.4	8.0	10.2	8.8	8.4	8	0.2	1951	26.8	4.10.1966	-1.0	10.10.1994	
Lüchow	18 1022.1		wolkig	SSW	4	7.3	7.1	11.0	9.3	7.3	6	0.1	1955	26.5	4.10.1966	-4.2	8.10.1959	
Seehausen/Altm.	23 1022.3		stark bew.	SW	4	6.4	6.0	11.4	8.8	5.9	5	0.0	1951	26.2	4.10.1966	-3.6	6.10.1959	
Marnitz	85 1021.7		bedeckt	WSW	8	8.5	7.3	11.4	9.4	8.3	7	5	0.5	1958	26.6	4.10.1985	-1.4	6.10.1971
Neuruppin	39 1022.0		stark bew.	SW	4	8.0	7.7	12.9	9.8	7.3	5	0.0						
Neubrandenburg	80 1021.4		bedeckt	SW	4	8.7	8.0	10.8	9.4	8.6	8	0.0	1951	27.1	4.10.1966	-5.2	6.10.1959	
Angermünde	55 1021.2		stark bew.	WSW	4	8.8	8.8	12.0	9.7	8.6	8	0.0	1951	27.1	4.10.1966	-5.2	6.10.1959	
Lingen	26 1022.1		stark bew.	S	4	6.6	6.2	10.4	8.0	5.2	5	0.2	0.9	1951	26.5	4.10.1983	-0.4	6.10.1959
Münst.-Osn./Flugh.	53 1022.4		stark bew.	S	4	6.7	6.6	11.3	9.2	8.5	8	1.4	0.1	1952	26.2	4.10.1983	-0.1	6.10.1971
Osnabrück	97 1022.4		stark bew.	S	9	8.7	8.2	10.7	8.9	7.9	7	0.3	0.0	1952	25.7	4.10.1983	-2.5	8.10.1959
Diepholz	43 1022.4		stark bew.	SSE	4	5.7	5.6	11.0	8.8	5.3	2	0.7	0.1	1952	25.7	4.10.1983	-2.5	8.10.1959
Bad Seuzellen	139 1022.7		bedeckt	SW	4	8.2	7.2	11.2	8.8	8.0	8	0.3	0.1	1935	26.8	4.10.1983	-2.0	3.10.1936
Hannover/Flugh.	59 1022.1		stark bew.	SSW	8	8.6	6.8	12.8	9.5	8.5	7	1.1	0.0	1936	26.7	4.10.1966	-3.4	4.10.1972
Braunschweig	88 1022.8		bedeckt	SW	5	8.8	8.1	12.0	9.6	8.6	8	0.4	0.1	1891	26.6	1.10.1942	-3.5	7.10.1912
Gardelegen	48 1022.3		stark bew.	SSW	4	7.9	6.9	12.2	8.7	6.5	5	0.3	0.1	1947	27.9	4.10.1966	-4.8	6.10.1971
Magdeburg	85 1022.8		bedeckt	WNW	4	8.5	7.0	12.9	9.6	8.2	6	1.3	0.1	1947	28.3	4.10.1985	-4.4	6.10.1959
Potsdam	100 1022.7		stark bew.	W	8	7.5	7.4	13.8	9.2	5.9	3	4.3	0.1	1893	27.8	4.10.1966	-2.6	7.10.1912
Berlin-Temp.	49 1022.0		stark bew.	WSW	4	9.3	8.3	15.1	10.5	7.1	3	2.9	0.1	1876	28.1	4.10.1966	-3.6	8.10.1912
Lindenberg	104 1022.2		Nebel	WNW	4	8.8	8.6	15.0	10.6	8.7	8	5.0	0.0	1947	28.6	4.10.1966	-0.7	7.10.1951
Manschnow	16 1021.2		stark bew.	W	4	8.7	8.3	13.2	9.8	8.5	7	0.9	0.0					
Düsseldorf/Flugh.	41 1023.1		stark bew.	SSE	13	7.0	6.3	11.3	9.5	4.9	3	2	1969	27.4	4.10.1983	0.6	3.10.1978	
Bocholt	24 1022.4		Nebel	S	4	6.2	5.8	10.9	9.0	6.2	5	1.4	3	1947	26.2	10.10.1979	-0.2	4.10.1947
Essen	161 1023.5		wolkig	S	9	7.4	6.5	11.8	9.2	6.5	4	0.5	2	1935	26.1	10.10.1979	-1.1	6.10.1936
Lüdenscheid	392 1023.1		bedeckt	NW	2	6.6	6.6	10.2	7.1	6.2	5	0.4	0.6					
Kahler Asten	859 -		bedeckt	W	8	3.6	2.5	4.7	3.9	2.0	-1	0.1	1955	22.0	10.10.1995	-3.5	10.10.1975	
Bad Lippspringe	158 1022.9		bedeckt	S	4	8.1	7.0	11.2	8.8	8.0	8	1.8	0.0	1951	26.9	4.10.1966	-1.3	8.10.1959
Kassel	233 1022.9		stark bew.	still	4	6.8	6.4	10.6	8.9	6.8	5	0.1	0.0	1947	26.3	4.10.1985	-6.0	3.10.1947
Göttingen	171 1022.8		stark bew.	SSE	4	8.3	7.8	12.2	9.2	8.2	8	2.0	0.0	1957	25.7	4.10.1966	-2.7	6.10.1994
Leinefelde	356 1023.0		bedeckt	WNW	2	7.5	7.0	10.7	8.4	7.5	7	0.1	0.0	1936	23.8	1.10.1942	-3.4	9.10.1939
Braunlage	610 1023.0		bedeckt	W	5	5.3	4.7	7.6	6.1	4.9	3	0.2	0.0	1951	20.2	7.10.1965	-4.8	10.10.1975
Brocken	1153 -		in Wolken	WSW	26	2.1	1.9	3.3	2.4	1.7	1	0.2	0.0	1954	27.3	4.10.1985	-2.2	6.10.1959
Artern	166 1023.1		stark bew.	still	5	8.9	8.1	13.5	10.5	8.7	9	3.2	2	1951	28.8	4.10.1966	-1.5	6.10.1959
Leipzig/Flugh.	149 1022.9		bedeckt	NW	4	8.4	7.5	13.8	9.2	7.2	5	2.9	0.3	1951	28.0	4.10.1966	-1.9	6.10.1994
Wittenberg	106 1022.4		stark bew.	WNW	4	8.4	7.5	13.8	9.2	7.2	5	2.9	0.3	1951	28.0	4.10.1966	-1.9	6.10.1994
Oschetz	152 1022.7		bedeckt	NNW	8	9.0	8.5	14.4	11.7	9.0	9	3.6	2	1917	27.1	3.10.1985	-1.7	4.10.1939
Bresden/Flugh.	232 1021.9		Sprühregen	NNW	9	9.4	9.1	14.4	11.5	9.4	10	3.0	7	1951	28.0	4.10.1966	-4.4	10.10.1951
Dobersberg-Kir.	100 1022.3		bedeckt	NW	13	9.4	8.9	14.6	11.0	9.1	6	4.1	7	1951	28.4	4.10.1966	-4.0	4.10.1972
Cottbus	70 1022.0		Sprühregen	NW	2	10.0	9.1	15.5	12.1	10.0	10	2.1	1	1951	28.0	4.10.1966	-4.4	6.10.1959
Görlitz	238 1021.1		Sprühregen	NW	4	9.2	8.7	14.1	11.8	9.2	9	0.9	0.2	1951	26.0	6.10.1966	-4.4	6.10.1959
Aachen	205 1023.2		leicht bew.	E	4	4.7	4.7	11.2	8.3	4.5	2	0.8	1	1891	26.8	9.10.1995	-2.2	6.10.1912
Nürburg-Barw.	486 1024.1		Nebel	W	2	2.4	2.0	7.8	6.0	2.4	2	0.2	0.2					
Köln-Bonn/Flugh.	100 1023.8		Nebel	S	4	5.4	5.1	12.1	9.3	4.0	2	0.2	1	1957	27.6	4.10.198		