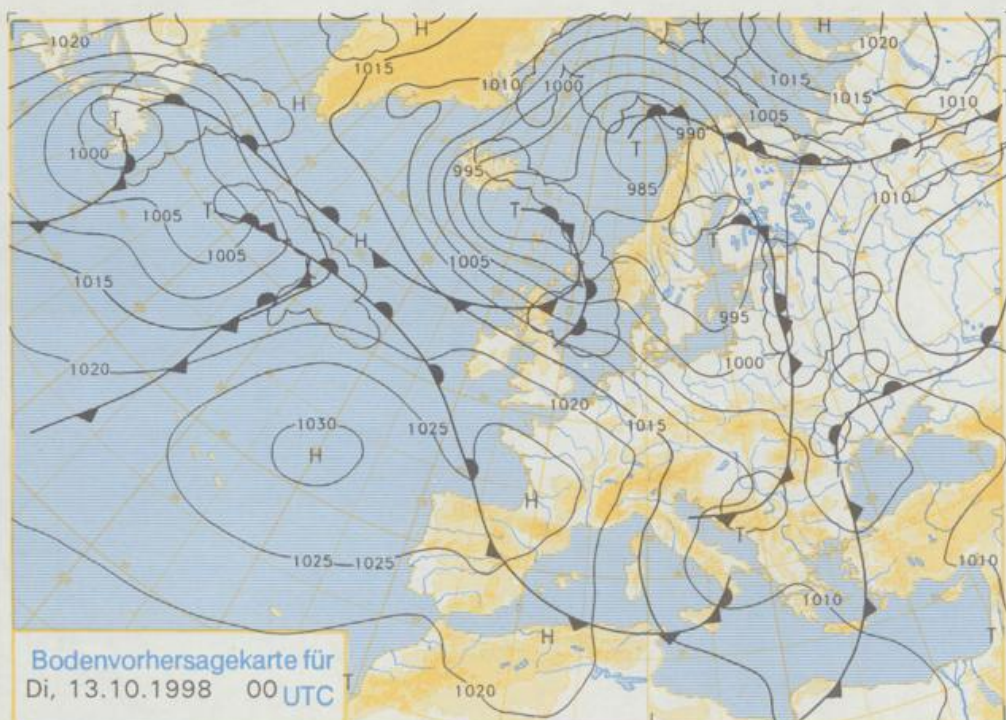


Deutschland-Vorhersage für Montag, den 12.10.1998

Das Frontensystem eines vom Nordmeer zur Ostsee ziehenden Tiefs beeinflusst noch die Südhälfte Deutschlands. Rückseitig gelangt mit einer kräftigen West- bis Nordwestströmung hochreichende maritime Polarluft nach Deutschland.

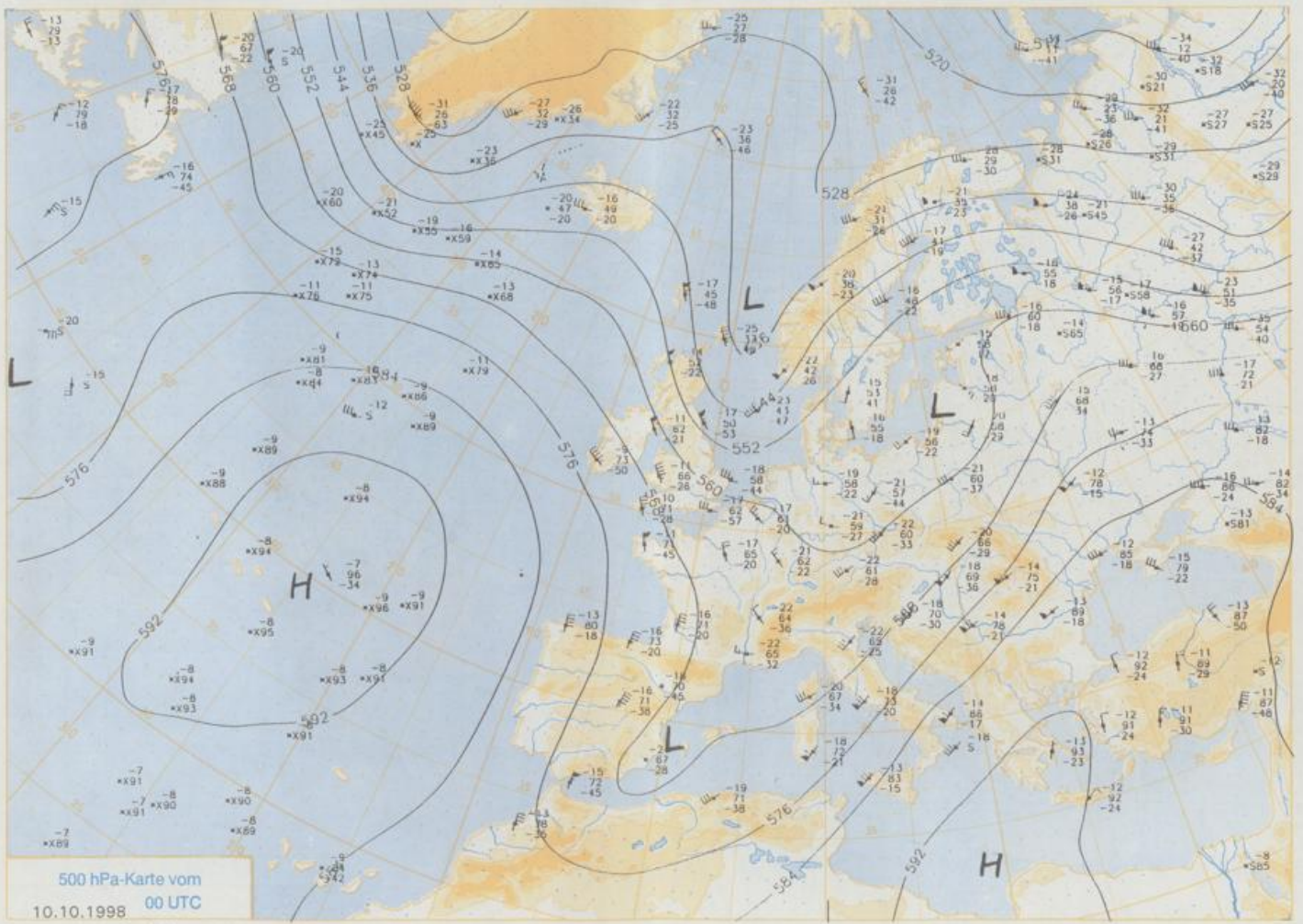
Im ganzen Land überwiegt starke Bewölkung. Allenfalls im Westen und Südwesten kann mit kurzen Auflockerungen gerechnet werden. Südlich der Donau regnet es bis in den Nachmittag hinein, in den Bergen sinkt die Schneefallgrenze auf 1400 Meter ab. In den anderen Bereichen gibt es verbreitet Schauer, in Norddeutschland auch Gewitter. Die Frühtemperaturen liegen zwischen 6 und 10 °C, die Tageshöchsttemperaturen meist zwischen 9 und 12 °C, im Westen und Südwesten werden örtlich 14 °C erreicht. Es weht ein starker Wind aus West bis Nordwest, in Höhenlagen und an der See gibt es Sturmböen.

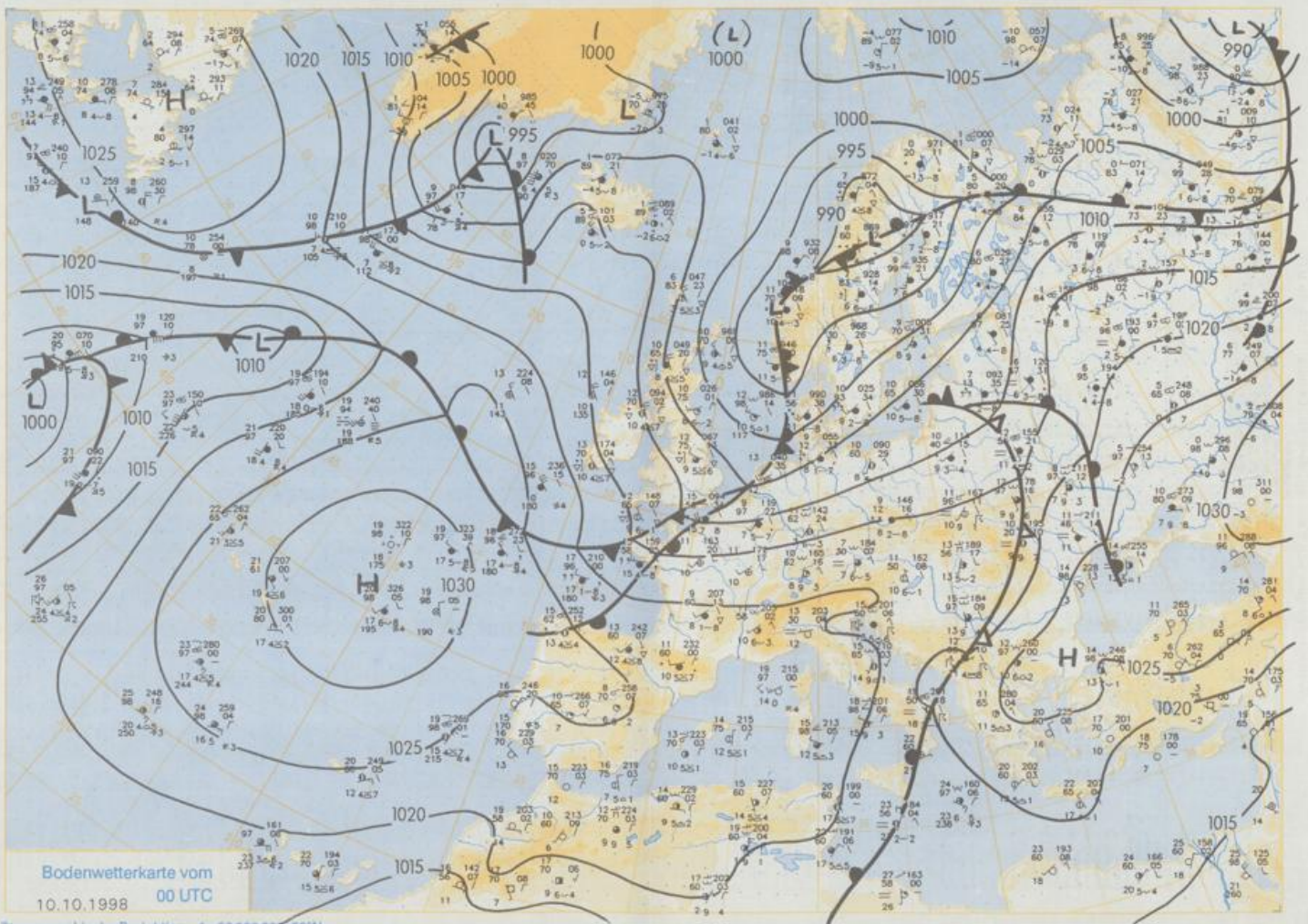
Stereographische Projektion 1 : 60 000 000 60°N



Weitere Aussichten für Dienstag, den 13.10.1998

Am Alpenrand bedeckt mit Niederschlägen, Schneefallgrenze unter 1400 Meter absinkend. Sonst meist stark bewölkt, am Nachmittag vor Westen her erneut Regen. Tageshöchsttemperaturen 9 bis 13 °C. Weiterhin sehr windig.





Stereographische Projektion 1:30 000 000 50°N

Wettermeldungen von Samstag, dem 10. Oktober 1998 06 UTC

Deutschland

Station	Bar.-höhe (m)	Luftdr. red.NN (hPa)	Wetter	Wind km/h	Temperaturen (Grad C)			Nacht 5 cm	Sonne Vort. Std.	RR 24h mm	Schnee höhe cm	Extremwerte der Lufttemperatur in der Dekade vom 1.10. bis 10.10.						
					Luft 2 m	Tau-punkt	Max Vortag					Mittel Min	Tmax Datum	Tmin Datum				
Helgoland	8	998.7	wolkig	W	37	13.5	12.7	11.6	10.8	10.5	10	6	1952	19.0	4.10.1983	5.2	1.10.1969	
List / Sylt	29	998.9	leicht bew.	W	31	11.3	11.6	11.3	10.3	10.8	0	6	1937	19.7	2.10.1959	4.1	1.10.1975	
Leck	37	998.0	Regen	SW	18	11.3	10.3	10.8	10.0	9.8	10	8	1974	21.2	10.10.1979	-2.0	1.10.1995	
Husum	37	998.0	Regen	SW	28	10.0	9.6	10.3	9.2	9.6	9	6						
Schleswig	48	999.0	Regen	SSW	26	9.3	8.4	9.9	9.2	8.6	9	5	1947	22.1	2.10.1962	-0.4	3.10.1947	
Kiel	31	999.3	Regen	SW	18	9.2	8.0	10.4	9.6	8.8	9	3	1940	23.6	9.10.1995	-0.4	1.10.1983	
Westermarckd.	8	999.3	Regen	SSW	22	10.1	8.8	10.7	10.1	9.4	9	0.0	1948	22.9	4.10.1983	2.4	4.10.1974	
Arkona	42	1001.0	Sprühregen	SW	35	8.9	7.3	10.7	9.4	8.9	9	0.0	1951	25.0	4.10.1966	2.6	4.10.1972	
Norderney	16	1000.7	wolkig	SW	22	10.5	9.7	9.9	9.4	9.2	9	5	1947	22.4	1.10.1985	2.5	6.10.1959	
Bremerhaven	11	1000.9	stark bew.	SW	37	10.0	9.7	10.7	10.0	9.0	9	4	1948	24.0	4.10.1983	0.4	6.10.1959	
Cuxhaven	12	1000.3	Sprühregen	SW	24	9.7	8.8	10.3	10.2	9.1	9	6	1946	24.2	2.10.1962	2.0	3.10.1947	
Hamburg/Flugh.	15	1001.0	Regen	SW	28	9.5	8.2	10.9	10.3	9.2	9	1	1891	25.1	1.10.1942	-4.2	8.10.1936	
Lübeck	15	1000.8	Regen	SSW	26	9.7	8.7	10.8	9.9	8.8	8	0.4	1890	24.4	4.10.1908	-2.9	7.10.1912	
Boltenhagen	17	1000.7	bedeckt	SSW	26	9.7	8.5	10.8	9.8	8.8	8	0.1	1951	23.4	9.10.1995	0.0	8.10.1959	
Schwerin	68	1001.9	stark bew.	SW	21	9.4	8.4	11.5	9.7	8.3	7	0.0	1946	24.8	4.10.1966	-0.4	2.10.1957	
Warnemünde	10	1000.9	Regen	SSW	21	9.8	7.8	11.7	10.4	9.2	9	0.0	1951	24.4	4.10.1966	1.6	6.10.1959	
Teterow	50	1002.6	Regen	SSW	28	9.7	8.7	12.0	9.9	7.7	6	0.2	1947	26.2	4.10.1966	-0.3	1.10.1983	
Barth	7	1001.0	Regen	SSW	13	9.3	7.8	11.2	9.9	9.0	8	0.1	1967	25.0	7.10.1970	-3.5	6.10.1971	
Greifswald	6	1002.3	Sprühregen	SSW	22	10.2	8.2	11.9	10.4	9.3	8	0.0	1951	25.6	4.10.1966	-0.8	10.10.1951	
Ueckermünde	7	1003.8	stark bew.	S	22	10.1	8.2	11.9	10.1	9.4	9	0.0	1951	25.7	4.10.1966	-3.0	10.10.1951	
Emden	5	1001.0	stark bew.	SW	21	10.4	10.3	11.1	9.6	9.4	9	5	1947	25.5	9.10.1969	-0.8	6.10.1959	
Oldenburg	20	1002.5	Sprühregen	WSW	17	9.3	8.4	11.6	9.3	9.1	9	5						
Bremen/Flugh.	5	1002.4	Sprühregen	SW	26	9.6	9.3	11.5	9.7	8.9	8	3	1890	25.8	7.10.1977	-4.4	9.10.1939	
Soltau	78	1003.2	Regen	SW	18	9.0	8.1	11.3	9.0	8.8	8	1	1947	26.4	7.10.1977	-2.6	6.10.1971	
Boizenburg	46	1002.6	Regen	SW	18	9.6	7.7	11.6	9.6	8.5	7	0.8	1951	26.8	4.10.1966	-1.0	10.10.1994	
Lüchow	18	1003.4	bedeckt	SSW	21	9.7	8.5	12.1	9.4	8.9	8	0.5	1955	26.5	4.10.1966	-4.2	8.10.1959	
Seehausen/Altm.	23	1004.3	stark bew.	SW	15	9.8	8.0	12.1	10.0	9.2	8	0.9	0.4					
Marnitz	85	1003.3	Regen	SSW	18	9.6	7.6	11.8	9.8	8.6	7	0.2	1951	26.2	4.10.1966	-3.6	6.10.1959	
Neuruppin	39	1004.7	stark bew.	SSW	17	10.4	8.5	11.9	10.1	9.5	8	0.1	1958	26.6	4.10.1985	-1.4	6.10.1971	
Neubrandenburg	80	1003.2	stark bew.	SSW	30	9.9	7.9	11.0	9.7	8.9	8	0.0						
Angermünde	55	1004.9	stark bew.	SSW	21	10.3	8.7	12.2	10.0	9.0	8	0.1	1951	27.1	4.10.1966	-5.2	6.10.1959	
Lingen	26	1003.1	Regen	SW	17	9.6	9.0	14.9	10.3	9.2	9	2.1	5	1951	26.5	4.10.1983	-0.4	6.10.1959
Münst.-Osn./Flugh.	53	1004.5	Regen	SW	24	9.7	9.6	14.2	11.0	9.4	9	3.7	5					
Osnabrück	97	1004.2	Regen	SW	21	9.3	8.5	13.7	10.6	9.0	9	3.0	4	1952	26.2	4.10.1983	-0.1	6.10.1971
Diepholz	43	1003.2	Regen	SW	26	9.6	9.4	13.3	9.1	8.1	6	1.1	4	1952	25.7	4.10.1983	-2.5	8.10.1959
Bad Salzungen	139	1004.8	Regen	SW	18	9.0	7.7	12.6	9.8	8.6	7	0.7	2	1935	26.8	4.10.1983	-2.0	3.10.1936
Hannover/Flugh.	59	1004.2	Regen	SW	22	10.2	7.6	12.4	9.7	9.0	7	0.2	0.0	1936	26.7	4.10.1966	-3.4	4.10.1972
Braunschweig	88	1005.0	bedeckt	SW	17	10.1	7.7	12.0	9.5	8.2	6	0.2	0.0	1891	26.6	1.10.1942	-3.5	7.10.1912
Gardelagen	48	1004.9	stark bew.	SW	15	10.3	7.0	11.7	9.4	8.4	7	0.0	1947	27.9	4.10.1966	-4.8	6.10.1971	
Magdeburg	85	1006.2	bedeckt	SSW	18	10.3	6.8	12.1	10.0	8.6	7	0.2	0.0	1947	28.3	4.10.1985	-4.4	6.10.1959
Potsdam	100	1006.0	stark bew.	SSW	21	10.6	8.6	11.7	9.6	8.6	7	0.0	1893	27.8	4.10.1966	-2.6	7.10.1912	
Berlin-Temp.	49	1005.8	bedeckt	SSW	18	11.0	8.9	12.9	10.5	9.6	8	0.2	0.0	1876	28.1	4.10.1966	-3.6	8.10.1912
Lindenberg	104	1007.1	stark bew.	SSW	15	10.0	8.5	12.0	9.9	9.5	9	0.2	0.0	1947	28.6	4.10.1966	-0.7	7.10.1951
Manschnow	16	1005.9	bedeckt	SW	19	10.3	8.8	11.2	9.9	9.4	8	2						
Düsseldorf/Flugh.	41	1007.2	Regen	SW	26	9.6	8.5	13.9	11.0	8.4	9	5.0	7	1969	27.4	4.10.1983	0.6	3.10.1978
Bocholt	24	1005.3	bedeckt	SW	26	9.9	9.4	13.6	10.2	9.1	9	5.4	8	1947	26.2	10.10.1979	-0.2	4.10.1947
Essen	161	1007.2	Regen	SSW	30	8.9	8.1	13.5	10.6	8.5	8	8.3	6	1935	26.1	10.10.1979	-1.1	6.10.1936
Lüdenscheid	392	1007.6	Regen	WSW	24	7.4	6.3	12.3	9.2	7.2	7	5.2	0.7					
Kahler Asten	859	-	Regen	SW	37	4.5	4.5	10.2	6.2	4.3	4	2.1	0.0	1955	22.0	10.10.1995	-3.5	10.10.1975
Bad Lippspringe	158	1006.3	Regen	SSW	13	9.1	7.4	12.8	10.6	8.7	7	2.7	1	1951	27.0	4.10.1966	-0.5	8.10.1994
Kassel	233	1008.0	stark bew.	SSW	17	8.8	6.6	13.0	9.6	8.8	8	3.1	0.0	1951	26.9	4.10.1966	-1.3	8.10.1959
Göttingen	171	1007.3	bedeckt	SSW	24	9.3	6.9	13.9	11.0	9.2	7	0.4	0.1	1947	26.3	4.10.1985	-6.0	3.10.1947
Leinefelde	356	1007.9	stark bew.	SW	24	8.5	5.7	11.6	9.6	8.5	8	0.2	0.0	1957	25.7	4.10.1966	-2.7	6.10.1994
Braunlage	610	1007.1	Regen	SW	21	5.8	5.2	8.6	7.1	5.7	6	0.3	1936	23.8	1.10.1942	-3.4	9.10.1939	
Brocken	1153	-	in Wolken	SW	67	2.4	2.4	3.6	3.3	2.4	3	2	1951	20.2	7.10.1965	-4.8	10.10.1975	
Artern	166	1008.3	stark bew.	WSW	33	10.8	6.5	13.3	10.6	9.8	8	0.4	0.0	1954	27.3	4.10.1985	-2.2	6.10.1959
Leipzig/Flugh.	149	1008.2	stark bew.	WSW	28	11.4	6.4	11.2	10.0	8.9	6	0.1	0.0	1951	28.8	4.10.1966	-1.5	6.10.1959
Wittenberg	106	1006.8	bedeckt	SW	20	11.2	6.9	11.4	9.6	8.8	7	0.0	1951	28.0	4.10.1966	-1.9	6.10.1994	
Oschetz	152	1008.8	stark bew.	SW	30	11.6	7.7	11.6	10.3	10.2	9	0.1	0.0					
Dresden/Flugh.	232	1009.5	wolkig	SSW	24	10.7	7.1	10.2	9.7	9.6	8	0.0	1917	27.1	3.10.1985	-1.7	4.10.1939	
Dobruß-Kir.	100	1008.2	stark bew.	SSW	21	11.2	8.9	11.8	10.2	9.1	7	0.0	1951	28.0	4.10.1966	-4.4	10.10.1951	
Cottbus	70	1008.0	stark bew.	SSW	15	11.5	9.7	11.6	10.5	10.0	8	1	1951	28.4	4.10.1966	-4.0	4.10.1972	
Görlitz	238	1009.4	leicht bew.	S	26	10.1	7.1	11.1	10.0	9.8	9	0.8	1951	26.0	6.10.1966	-4.4	6.10.1959	
Aachen	205	1007.5	Regen	SW	22	9.0	8.7	15.1	9.3	8.9	8	7.8	3	1891	26.8	9.10.1995	-2.2	6.10.1912
Nürburg-Barw.	486	1009.4	Regen	WSW	21	7.1	6.0	13.3	7.7	7.0	7	5.0	0.2					
Köln-Bonn/Flugh.	100	1008.6	Regen	S	15	9.2	7.8	16.0	10.6	9.2	9	4.5	0.8	1957	27.6	4.10.1983	-1.6	5.10.1971
Bendorf	129	1010.1	stark bew.	SW	17	10.3	8.0	13.0	9.7	10.0	8	0.9	0.1	1951	27.5			