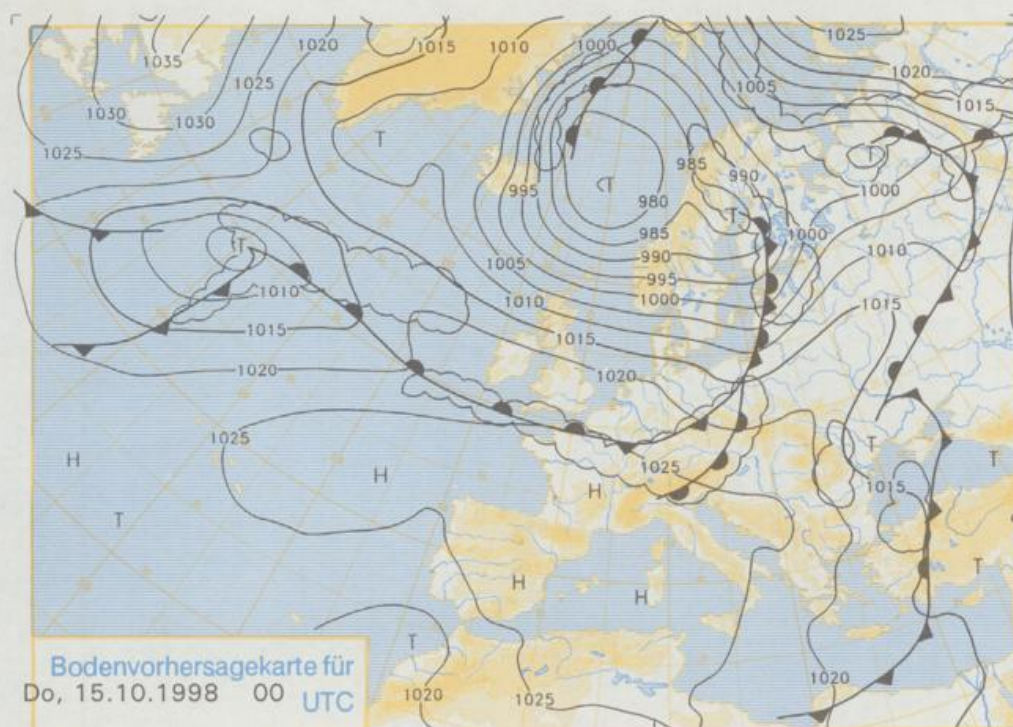


Deutschland-Vorhersage für Mittwoch, den 14.10.98

Die Warmfront eines Tiefdruckgebietes bei Island überquert am Mittwoch und in der Nacht zum Donnerstag Deutschland.

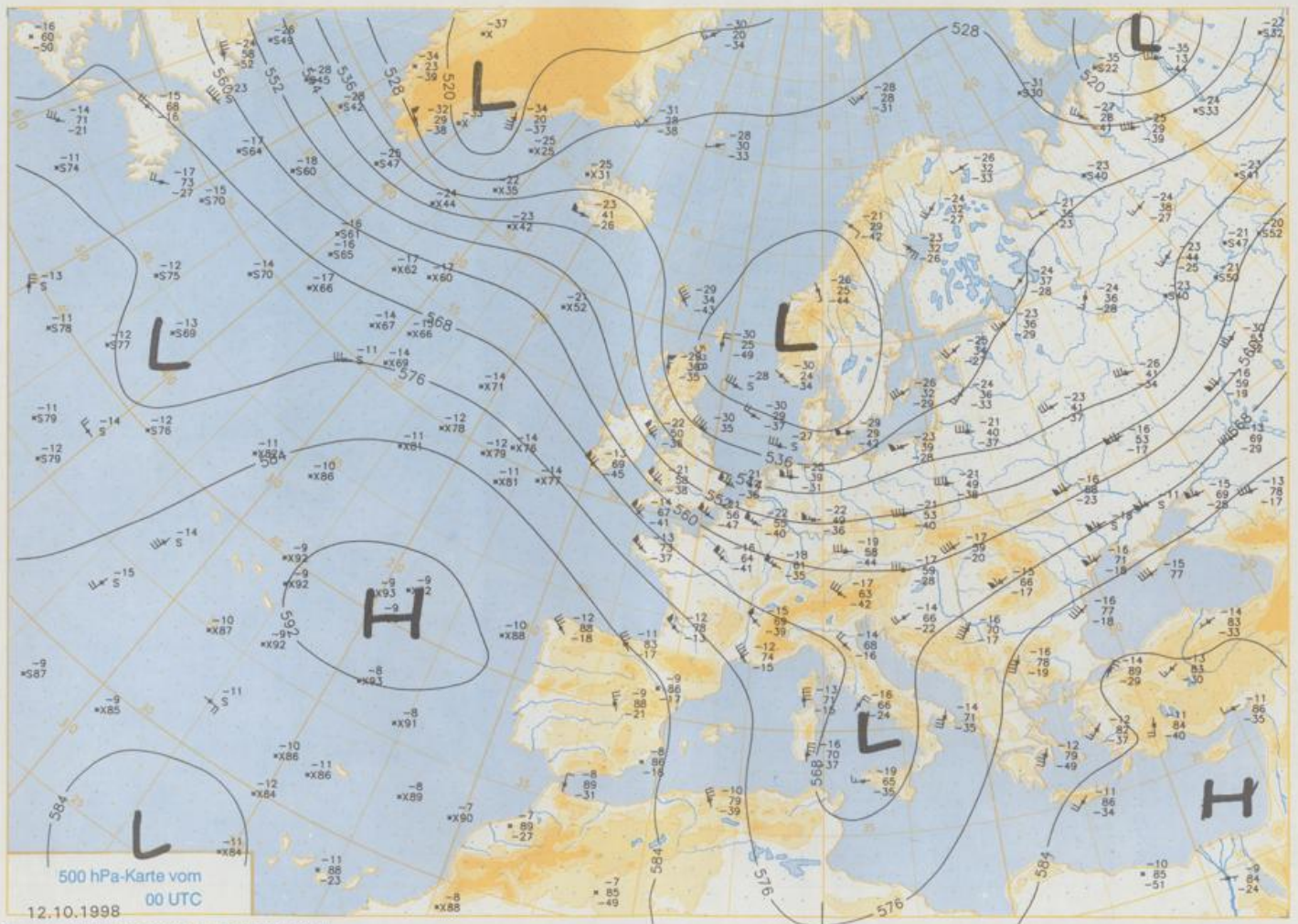
Nach einer in der Südosthälfte teilweise noch klaren Nacht verdichtet sich die Bewölkung weiter und der Regen, der in den Frühstunden bereits die Nordwesthälfte Deutschlands erreicht hat, kommt weiter nach Süden und Osten voran. Nur der Südosten zeigt sich vormittags noch unter aufgelockerter Bewölkung. Dort setzt erst gegen Tagesende Regen ein. Die Frühtemperaturen liegen zwischen 8 Grad im Nordwesten und 4 Grad im Südosten Deutschlands. Tagsüber erreichen die Temperaturen Höchstwerte zwischen 11 und 16 Grad. Der Südwestwind frischt erneut mäßig, an den Küsten stark auf.

Stereographische Projektion 1 : 60 000 000 60°N

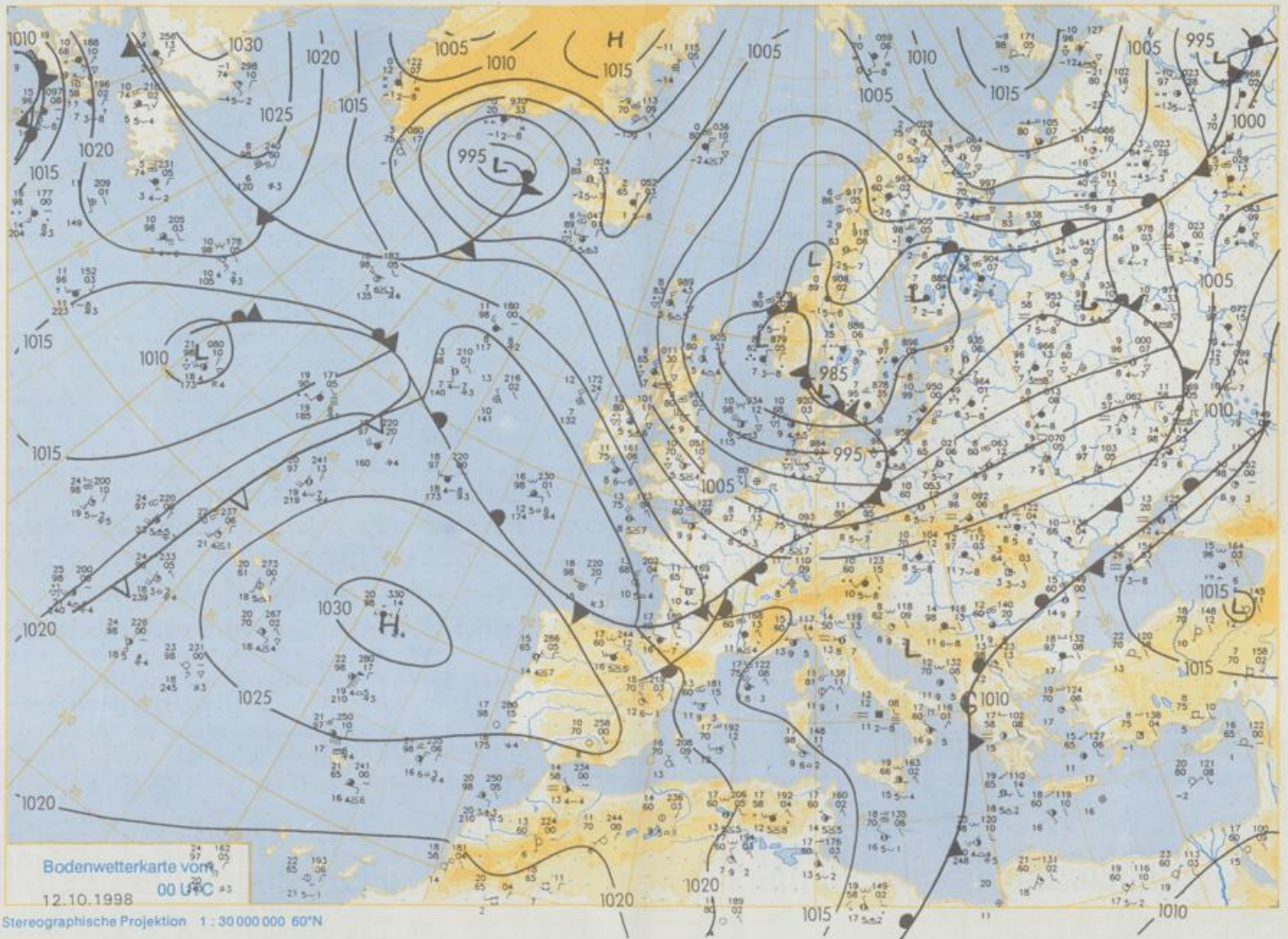


Weitere Aussichten für Donnerstag, den 15.10.98

Im Norden wechselnd wolkgig, aber nur in Küstennähe örtlich Schauer, im Süden vor allem vormittags noch stark bewölkt und gelegentlich Regen, sehr mild.



Stereographische Projektion 1 : 30 000 000 60°N



Stereographische Projektion 1 : 30 000 000 60°N

Wettermeldungen von Montag, dem 12. Oktober 1998 06 UTC

Station	Bar.-höhe (m)	Luftdr. red.NN (hPa)	Wetter	Wind km/h	Temperaturen (Grad C)					Nacht 5 cm	Sonne Vort. Std.	RR 24h mm	Schnee höhe cm	Extremwerte der Lufttemperatur in der Dekade vom 11.10. bis 20.10.				
					Luft 2 m	Tau-punkt	Max Vortag	Mittel	Min 2 m					Tmax Datum	Tmin Datum			
Helgoland	8	995.5	Gewitter	W	11	6.1	7.1	12.6	12.2	8.9	7	0.3	8	1952	18.5	16.10.1987	3.0	18.10.1973
List / Sylt	29	994.0	wolkig	W	18	9.0	5.0	12.3	10.7	7.5	5	0.7	8	1937	19.1	12.10.1978	1.0	12.10.1973
Lack	17	995.6	Schauer	W	21	8.1	5.5	12.0	9.2	5.7	1	11	1974	23.2	12.10.1978	-5.9	18.10.1993	
Husum	37	995.6	wolkig	SSW	13	5.7	4.7	11.2	9.2	5.4	4	13						
Schleswig	48	996.2	stark bew.	S	9	6.0	4.8	10.7	8.6	6.0	5	9	1947	23.9	12.10.1978	-2.8	20.10.1993	
Kiel	31	996.5	wolkig	SSW	15	6.0	4.6	11.1	8.7	5.7	5	6	1940	23.5	12.10.1978	-3.4	20.10.1993	
Westermarkdf.	8	995.8	leicht bew.	SW	24	7.8	5.4	11.1	10.4	7.2	7	3	1948	20.5	12.10.1978	-0.8	13.10.1973	
Arkona	42	995.9	wolkig	SW	33	6.8	5.5	11.3	9.8	6.5	6	0.4	2	1951	19.4	12.10.1978	0.4	13.10.1973
Nordney	16	997.5	nach Gewitt	W	42	10.7	6.4	12.4	10.4	9.1	7	0.7	6	1947	22.9	12.10.1978	0.8	19.10.1994
Briarharven	11	998.2	stark bew.	WSW	24	8.0	6.7	12.1	10.4	7.7	7	8	1949	23.7	15.10.1990	-0.6	20.10.1993	
Cuxhaven	12	997.4	Schauer	SSW	17	8.0	6.8	12.1	11.2	7.6	6	0.5	14	1946	23.0	12.10.1978	-0.6	20.10.1993
Hamburg/Flugh.	15	998.2	Schauer	WSW	13	7.4	5.8	11.2	9.6	7.1	5	4	1891	23.3	11.10.1978	-4.2	11.10.1936	
Lübeck	15	997.2	leicht bew.	SW	15	6.3	6.3	11.0	9.3	5.8	5	7	1890	23.3	19.10.1921	-6.0	18.10.1994	
Boltenhagen	17	997.2	wolkig	SW	17	6.1	4.8	11.1	9.6	6.1	5	2	1951	22.9	12.10.1978	-1.1	18.10.1994	
Schwerin	68	997.7	stark bew.	WSW	15	6.7	5.4	10.5	9.3	6.5	6	3	1946	23.1	11.10.1978	-1.9	18.10.1994	
Warnemünde	10	996.7	stark bew.	SSW	13	6.6	4.7	10.9	10.4	6.6	6	2	1951	22.8	12.10.1978	-0.3	19.10.1993	
Teterow	50	997.9	wolkig	SW	17	7.9	6.5	10.5	10.1	7.7	6	1	1947	22.4	12.10.1978	-3.3	13.10.1973	
Barth	7	996.5	leicht bew.	SW	11	7.4	5.7	11.2	10.1	6.9	6	2	1967	24.6	12.10.1967	-3.5	12.10.1975	
Greifswald	6	997.3	wolkig	SW	18	8.3	5.8	11.3	10.3	7.6	6	0.5	5	1951	22.1	12.10.1978	-4.4	20.10.1993
Ueckermünde	7	998.8	wolkig	SSW	17	8.5	6.9	11.2	10.3	7.9	7	2	1951	21.9	12.10.1967	-4.2	13.10.1973	
Erden	5	998.2	wolkig	W	21	8.4	6.3	12.2	9.8	8.1	7	3	1947	24.1	12.10.1978	-2.4	19.10.1993	
Oldenburg	20	999.7	wolkig	WSW	18	7.7	5.4	12.2	9.8	7.5	6	4						
Bremen/Flugh.	5	999.4	wolkig	WSW	22	7.5	6.6	12.4	10.0	7.4	7	3	1890	22.8	15.10.1990	-5.0	11.10.1936	
Soltau	78	999.8	Regen	WSW	21	7.1	6.0	11.0	9.6	7.1	7	8	1947	25.1	11.10.1978	-5.6	18.10.1994	
Boizenburg	46	998.9	Regen	WSW	15	6.8	5.8	10.5	9.7	6.8	6	4	1951	23.6	14.10.1990	-3.9	18.10.1994	
Lüchow	18	999.6	Schauer	W	8	6.9	6.3	10.7	10.7	6.9	6	8	1955	23.0	12.10.1967	-5.4	17.10.1959	
Snehausen/Alt.	23	999.4	Schauer	SSW	9	8.6	7.3	11.1	10.6	7.7	6	8						
Marnitz	85	998.9	Regen	SW	21	7.5	5.9	11.2	9.5	7.5	6	8	1951	22.9	12.10.1978	-3.1	18.10.1994	
Neuruppin	39	1000.1	Schauer	SSW	13	8.2	7.0	11.3	10.5	7.9	7	4	1958	22.1	14.10.1990	-3.5	13.10.1992	
Neubrandenburg	80	998.3	wolkig	SW	30	7.6	6.3	10.8	10.0	7.6	6	1						
Angermünde	55	1000.2	Schauer	WSW	26	8.4	7.3	11.3	10.3	7.6	7	5	1951	23.3	12.10.1967	-4.2	19.10.1993	
Lingen	26	1001.2	stark bew.	WSW	13	6.4	7.2	12.3	9.7	7.1	7	7	1951	24.3	15.10.1990	-2.7	19.10.1972	
Münst.-Osn./Flugh.	53	1002.3	wolkig	WSW	21	9.1	6.5	12.3	10.2	9.0	8	3						
Osnabrück	97	1001.7	leicht bew.	WSW	17	8.6	6.3	11.8	9.8	8.6	7	5	1952	24.3	15.10.1990	-3.5	13.10.1952	
Diepholz	43	1001.0	Schauer	W	24	7.3	6.5	12.2	10.1	6.8	6	8	1952	24.5	15.10.1990	-4.7	13.10.1952	
Bad Salzuflen	139	1001.7	stark bew.	WSW	13	8.9	6.5	11.5	9.8	8.4	7	4	1935	23.7	14.10.1986	-2.8	19.10.1972	
Hannover/Flugh.	59	1001.3	Regen	WSW	17	6.9	5.3	12.3	10.8	6.9	6	3	1936	25.3	14.10.1986	-4.2	18.10.1994	
Braunschweig	88	1002.0	Schauer	W	28	9.9	7.3	11.0	10.7	8.7	7	1	1891	24.0	11.10.1921	-4.7	18.10.1994	
Gardelegen	48	999.9	wolkig	SSW	17	9.3	6.5	11.3	10.6	8.6	7	1	1947	24.8	12.10.1967	-6.6	18.10.1994	
Magdeburg	85	1001.6	wolkig	SSW	13	8.9	5.6	11.0	10.7	7.8	6	0.5	5	1947	25.5	14.10.1990	-4.4	18.10.1994
Poisdam	100	1001.8	wolkig	SSW	18	7.9	6.4	10.9	10.2	7.7	7	3	1893	24.7	11.10.1921	-6.3	20.10.1908	
Berlin-Temp.	49	1001.5	wolkig	SW	18	8.8	6.2	11.3	10.6	8.7	8	1	1876	24.4	13.10.1967	-5.0	20.10.1908	
Lindenberg	104	1002.3	stark bew.	SW	17	7.8	6.0	10.5	10.6	7.7	7	1	1947	24.2	12.10.1967	-2.4	13.10.1973	
Menschnow	16	1001.1	stark bew.	SW	18	8.6	7.0	11.5	11.0	8.5	7	0.2						
Düsseldorf/Flugh.	41	1005.2	stark bew.	WSW	22	9.7	7.0	12.0	11.4	9.3	8	3	1969	26.0	11.10.1970	-3.0	15.10.1971	
Bocholt	24	1003.4	Schauer	WSW	22	9.1	8.5	12.8	10.6	8.1	7	5	1947	24.3	13.10.1990	-2.8	19.10.1947	
Essen	161	1005.0	stark bew.	WSW	28	8.7	6.9	11.1	10.5	8.6	8	6	1935	24.5	12.10.1990	-1.4	12.10.1952	
Lüdenscheid	392	1004.7	Schauer	W	24	7.7	6.4	9.6	9.2	7.5	7	8						
Kahler Asten	859	-	Schauer	WSW	31	4.2	4.2	6.5	5.8	4.2	4	11	1955	20.1	14.10.1990	-4.2	15.10.1971	
Bad Lippspringe	158	1003.0	Regen	W	22	8.8	7.1	11.0	10.2	8.7	7	6	1951	24.0	14.10.1990	-4.1	19.10.1972	
Kassel	233	1004.0	leicht bew.	SW	5	8.3	6.7	11.3	9.8	7.9	6	4	1951	23.7	15.10.1990	-2.9	19.10.1972	
Göttingen	171	1003.1	wolkig	SW	13	8.7	6.3	11.6	10.4	6.7	4	1	1947	24.2	12.10.1978	-5.8	16.10.1951	
Leinefelde	356	1003.2	wolkig	WSW	21	8.5	5.1	10.2	9.7	7.9	6	1	1957	22.8	11.10.1995	-4.9	19.10.1972	
Braunlage	610	1002.3	stark bew.	WSW	18	6.0	4.8	7.5	7.3	5.6	5	15	1936	22.9	11.10.1978	-5.1	18.10.1994	
Brocken	1153	-	in Wolken	WSW	67	2.0	2.0	4.6	3.6	1.7	2	17	1951	18.8	11.10.1995	-5.8	18.10.1993	
Artern	166	1003.5	Regen	SW	15	9.6	8.0	11.9	11.1	8.8	7	2	1954	24.9	12.10.1967	-5.0	18.10.1994	
Leipzig/Flugh.	149	1003.5	stark bew.	SW	15	9.5	7.7	11.7	11.0	8.8	7	3	1951	24.4	12.10.1967	-3.7	15.10.1959	
Wittenberg	106	1002.2	stark bew.	SW	11	8.6	6.3	11.1	10.4	7.0	5	0.9	1951	24.0	12.10.1967	-3.8	18.10.1994	
Oschatz	152	1004.2	stark bew.	SSW	8	8.7	7.7	11.0	10.8	8.3	6	3						
Dresden/Flugh.	232	1004.4	stark bew.	SW	11	9.5	8.2	10.8	10.6	8.8	7	2	1917	24.1	14.10.1990	-3.5	19.10.1972	
Doblerug-Kir.	100	1003.5	wolkig	SSW	13	8.5	7.9	11.4	10.8	7.5	5	1	1951	25.0	15.10.1990	-6.8	18.10.1994	
Cottbus	70	1003.5	stark bew.	SW	11	8.7	7.6	11.5	11.2	8.2	7	0.6	1951	25.9	15.10.1990	-6.9	18.10.1994	
Görlitz	238	1004.5	wolkig	SSW	13	8.3	6.0	11.1	10.0	8.2	7	1	1951	25.0	11.10.1995	-4.7	18.10.1994	
Aachen	205	1006.4	bedeckt	WSW	21	9.6	7.0	11.8	11.0	9.4	7	3	1891	25.6	17.10.1930	-2.0	19.10.1972	
Nürnberg-Barw.	486	1007.1	stark bew.	W	22	7.4	6.2	9.5	9.1	7.3	6	2						
Kain-Bonn/Flugh.	100	1005.7	stark bew.	WSW	18	10.3	6.9	12.8	11.4	9.8	9	4	1957	25.0	11.10.1970	-5.1	19.10.1972	
Bendorf	129	1006.8	Regen	W	9	9.9	9.2	12.1	11.3	9.9	9	3	1951	24.8	11.10.1967	-2.8	19.10.1955	
Bad Marienberg	555	1006.3																