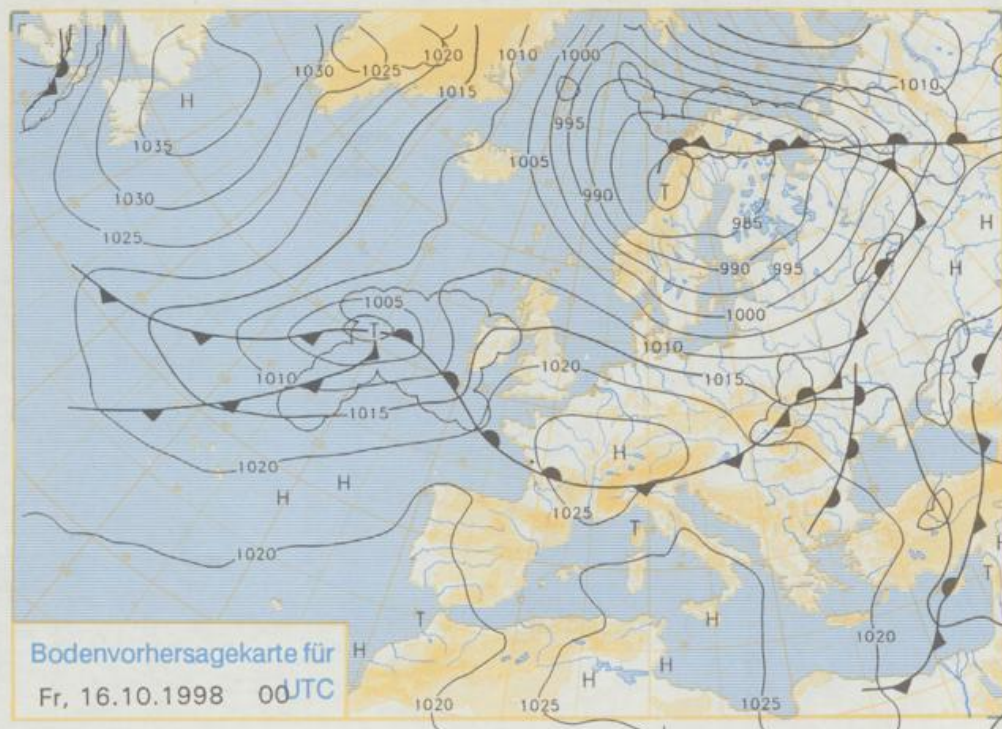


Deutschland-Vorhersage für Donnerstag, den 15.10.98

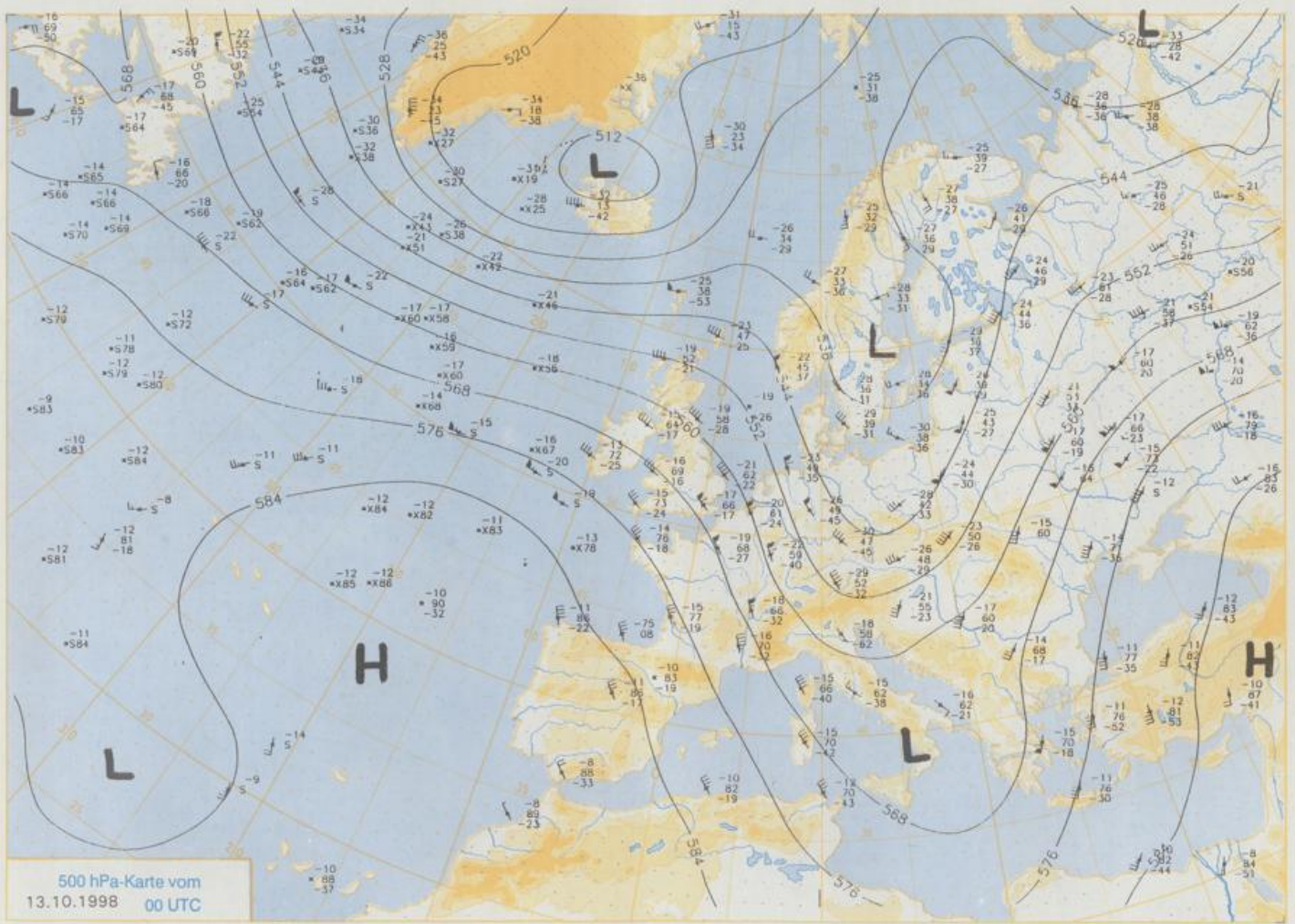
In der zur Zeit herrschenden westlichen Höhenströmung kommt die über dem nördlichen Deutschland gelegene Kaltfront eines Tiefs über dem südlichen Nordmeer nur langsam über Deutschland südostwärts voran, so daß anfangs im Süden noch schwacher Hochdruckeinfluß wirksam bleiben kann. Deshalb ist es dort nach Nebelauflösung zunächst heiter, im Tagesverlauf verdichtet sich jedoch die Bewölkung von Nordwesten her, und es gibt nachfolgend meist schauerartige Regenfälle. In der Mitte ist es zunächst vielfach stark bewölkt und es regnet zeitweise, nachmittags lockert sich die Bewölkung auf, es bleibt aber meist niederschlagsfrei. Im Norden vollzieht sich ein Übergang zu wechselnder Bewölkung, aus der einzelne Schauer fallen. Nach Frühtemperaturen zwischen 9 und 13°C in der Mitte und im Süden und zwischen 6 und 10°C im Norden sind am Tage Höchstwerte zwischen 12°C im Norden und 18°C am Oberrhein zu erwarten. Im Süden weht ein schwacher, sonst ein mäßiger bis frischer Wind aus Südwest bis West.

Stereographische Projektion 1 : 60 000 000 60°N

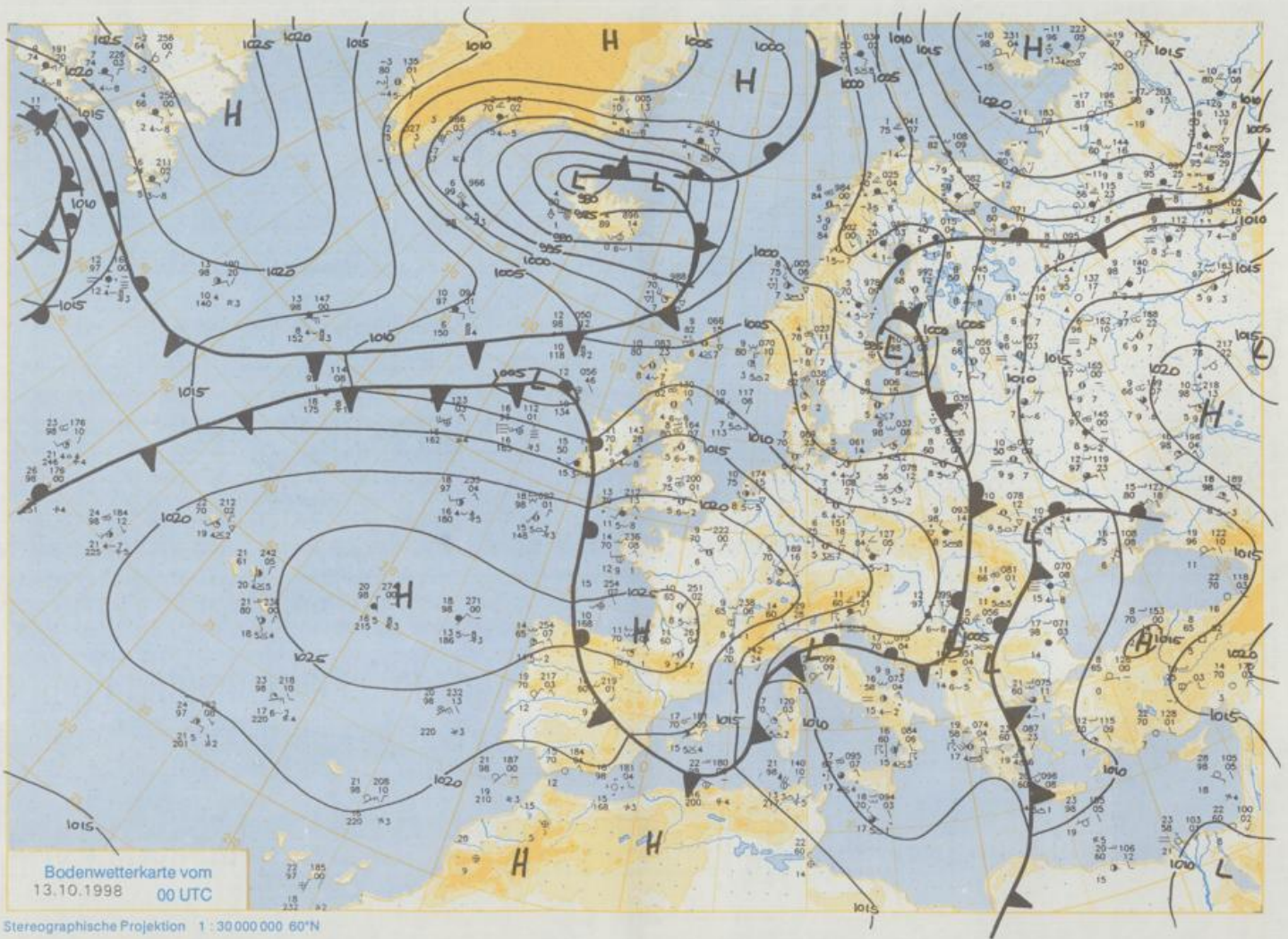


Weitere Aussichten für Freitag, den 16.10.98

Im Norden Bewölkungszunahme und etwas Regen, in den anderen Gebieten heiter bis wolkgig und niederschlagsfrei. Allmählicher Temperaturanstieg.



Stereographische Projektion 1 : 30 000 000 60°N



Stereographische Projektion 1:30.000.000 60°N

Wettermeldungen von Dienstag, dem 13. Oktober 1998 06 UTC

Station	Bar.-höhe (m)	Luftdr. rel./hPa	Wetter	Wind km/h	Deutschland (Grad C)					Sonne Vort. Std.	RR 24h mm	Schnee höhe cm	Extremwerte der Lufttemperatur				
					Luft 2m	Taufpunkt	Max Vortag	Mittel	Min 2m				Nacht 5m	in der Dekade vom 11.10.1998	Tmin Datum		
																Temp	Temp
Heiligend	8	1013.5	wolkig	WNW 33	11.7	7.7	11.9	11.3	10.3	8	5.1	9	1952	18.5	16.10.1987	3.0	18.10.1973
List / Sylt	29	1012.0	leicht bew.	NNW 22	9.2	6.7	12.2	9.2	9.1	8	3.7	3	1937	19.1	12.10.1978	1.0	12.10.1973
Leck	17	1012.4	leicht bew.	WNW 11	7.8	5.6	12.1	8.6	7.0	3	3.8	4	1974	23.2	12.10.1978	-5.9	18.10.1993
Husum	37	1012.3	wolkig	WNW 17	8.6	6.8	11.1	8.5	7.7	6	3.4	5					
Schleswig	48	1012.8	wolkig	W 11	6.3	4.9	11.5	8.1	6.0	5	3.5	2	1947	23.9	12.10.1978	-2.8	20.10.1993
Kiel	31	1012.4	wolkig	W 15	7.2	4.9	10.6	7.8	6.5	5	3.8	0.0	1940	23.5	12.10.1978	-3.4	20.10.1993
Westermarckd.	8	1010.3	leicht bew.	WNW 44	10.0	6.5	11.2	9.9	9.7	9	7.8	0.1	1948	20.5	12.10.1978	-0.8	13.10.1973
Arkone	42	1008.6	wolkig	WNW 22	8.9	6.7	10.5	8.5	8.0	6	7.5	0.0	1951	19.4	12.10.1978	0.4	13.10.1973
Norderney	16	1015.1	wolkig	W 30	11.4	7.8	12.0	11.5	9.8	8	2.2	4	1947	22.9	12.10.1978	0.8	19.10.1994
Bremerhaven	11	1014.6	Schauer	WSW 24	8.8	7.5	11.2	9.3	8.8	7	2.3	8	1949	23.7	15.10.1990	-0.6	20.10.1993
Cuxhaven	12	1013.8	wolkig	NW 18	10.7	5.8	10.8	9.1	9.6	7	4.1	10	1946	23.0	12.10.1978	-0.6	20.10.1993
Hamburg/Flugh.	15	1013.5	leicht bew.	W 11	6.9	5.4	10.9	7.9	6.5	4	2.9	5	1891	23.3	11.10.1978	-4.2	11.10.1936
Lübeck	15	1012.2	leicht bew.	W 8	6.2	6.2	11.4	7.2	5.6	3	2.4	0.6	1890	23.3	19.10.1921	-6.0	18.10.1994
Boltenhagen	17	1011.5	leicht bew.	W 30	8.1	6.1	11.2	7.7	5.9	5	4.8	0.1	1951	22.9	12.10.1978	-1.1	18.10.1994
Schwerin	68	1012.0	leicht bew.	W 18	7.1	5.9	11.5	7.8	6.0	5	2.9	2	1946	23.1	11.10.1978	-1.9	18.10.1994
Warnemünde	10	1010.1	wolkig	WNW 39	9.8	6.4	11.1	8.8	7.8	7	5.6	0.0	1951	22.8	12.10.1978	-0.3	19.10.1993
Teterow	50	1010.8	leicht bew.	W 17	6.6	5.6	11.9	7.4	5.6	3	2.7	0.6	1947	22.4	12.10.1978	-3.3	13.10.1973
Berth	7	1009.3	leicht bew.	W 13	7.5	5.3	11.3	7.7	6.3	5	5.9		1967	24.6	12.10.1967	-3.5	12.10.1975
Greifswald	6	1009.5	wolkig	WSW 13	6.1	5.3	11.2	7.8	5.7	3	1.2	1	1951	22.1	12.10.1978	-4.4	20.10.1993
Uckermünde	7	1010.1	stark bew.	WSW 18	6.3	5.8	11.1	7.4	4.9	4	1.0	0.1	1951	21.9	12.10.1967	-4.2	13.10.1973
Emden	5	1015.2	wolkig	WSW 15	8.4	7.2	11.2	9.9	8.4	6	1.8	12	1947	24.1	12.10.1978	-2.4	19.10.1993
Oldenburg	20	1016.3	wolkig	WSW 8	7.7	6.6	11.0	8.8	6.5	5	2.5	5					
Bremen/Flugh.	5	1015.4	wolkig	W 17	7.7	6.9	11.3	8.7	6.9	5	3.6	3	1890	22.8	15.10.1990	-5.0	11.10.1936
Sozial	78	1014.9	wolkig	W 13	6.9	6.0	10.9	7.4	6.3	5	2.2	6	1947	25.1	11.10.1978	-5.6	18.10.1994
Boizenburg	46	1013.6	wolkig	W 18	6.6	5.5	11.5	7.2	5.9	5	2.9	1	1951	23.6	14.10.1990	-3.9	18.10.1994
Lüchow	18	1013.9	leicht bew.	W 13	7.1	6.5	11.4	7.6	6.2	5	3.2	2	1955	23.0	12.10.1967	-5.4	17.10.1959
Seehausen/Altm.	23	1013.4	leicht bew.	W 21	7.4	6.7	12.1	7.7	6.2	5	3.4	10					
Marnitz	85	1012.6	leicht bew.	WSW 15	6.6	5.5	11.9	7.0	5.4	4	1.5	5	1951	22.9	12.10.1978	-3.1	18.10.1994
Neuruppin	39	1012.4	wolkig	W 9	7.3	7.0	12.2	8.7	5.4	5	3.4	10	1958	22.1	14.10.1990	-3.5	13.10.1992
Neubrandenburg	80	1010.5	leicht bew.	WSW 21	6.2	5.2	10.7	7.6	5.1	4	1.3	0.0					
Angermünde	55	1011.2	wolkig	WSW 17	7.0	6.5	11.3	8.0	5.8	5	3.5	3	1951	23.3	12.10.1967	-4.2	19.10.1993
Lingen	26	1017.0	leicht bew.	SW 8	7.7	6.9	10.5	8.9	7.6	7	2.7	6	1951	24.3	15.10.1990	-2.7	19.10.1972
Münst.-Osn./Flugh.	53	1017.7	leicht bew.	W 15	8.0	7.7	10.9	8.7	7.2	6	2.1	9					
Osnabrück	97	1017.3	wolkig	WSW 13	7.5	6.7	10.1	8.3	7.4	6	2.0	5	1952	24.3	15.10.1990	-3.5	13.10.1952
Diepholz	43	1016.3	wolkig	W 18	8.1	7.4	11.4	8.9	7.6	6	3.5	3	1952	24.5	15.10.1990	-4.7	13.10.1952
Bad Seizulien	139	1017.2	wolkig	WSW 11	6.6	5.6	10.4	8.0	6.6	5	1.3	4	1935	23.7	14.10.1988	-2.8	19.10.1972
Hannover/Flugh.	59	1015.6	wolkig	W 17	7.3	5.9	11.4	8.7	7.1	5	3.3	4	1936	25.3	14.10.1986	-4.2	18.10.1994
Braunschweig	88	1016.0	wolkig	W 13	7.6	7.0	10.8	7.9	7.1	6	2.0	5	1891	24.0	11.10.1921	-4.7	18.10.1994
Gardelegen	48	1014.5	wolkig	W 17	7.1	6.1	11.2	8.2	6.1	5	3.5	8	1947	24.8	12.10.1967	-6.6	18.10.1994
Magdeburg	85	1015.0	wolkig	W 17	7.1	5.3	11.7	8.2	6.8	6	2.3	4	1947	25.5	14.10.1990	-4.4	18.10.1994
Potsdam	100	1013.6	stark bew.	W 24	7.5	3.3	11.9	8.0	5.9	5	4.5	3	1893	24.7	11.10.1921	-6.3	20.10.1908
Berlin-Temp.	49	1013.1	stark bew.	W 17	8.0	7.2	12.7	9.0	6.6	5	3.7	4	1876	24.4	13.10.1967	-5.0	20.10.1908
Lindenberg	104	1012.7	stark bew.	W 17	7.1	6.7	11.8	8.4	6.8	6	2.6	1	1947	24.2	12.10.1967	-2.4	13.10.1973
Manschnow	16	1011.5	stark bew.	W 18	7.6	6.3	12.0	8.6	6.8	6	1.7	1					
Düsseldorf/Flugh.	41	1019.6	leicht bew.	SW 11	6.8	5.3	13.5	9.6	6.8	5	3.3	2	1969	26.0	11.10.1970	-3.0	15.10.1971
Bocholt	24	1018.2	wolkig	WSW 13	7.5	7.0	12.2	9.0	7.3	6	3.2	7	1947	24.3	13.10.1990	-2.8	19.10.1947
Essen	161	1019.6	leicht bew.	SSW 15	7.1	6.3	11.4	8.8	7.1	6	2.5	9	1935	24.5	12.10.1990	-1.4	12.10.1952
Lüdenscheid	392	1019.1	Regen	W 15	7.0	6.2	8.2	7.1	6.9	6	0.1	21					
Kahler Asten	859	1018.0	in Wolken	WNW 26	3.7	2.7	4.2	3.2	2.9	3	0.1	29	1955	20.1	14.10.1990	-4.2	15.10.1971
Bad Lipspringe	158	1018.0	bedeckt	W 9	7.6	7.0	9.6	7.8	7.2	6	0.4	10	1951	24.0	14.10.1990	-4.1	19.10.1972
Kassel	233	1017.7	stark bew.	W 5	7.5	6.5	11.8	8.5	7.5	6	2.3	7	1951	23.7	15.10.1990	-2.9	19.10.1972
Göttingen	171	1017.5	stark bew.	W 9	8.0	6.1	10.1	9.0	7.7	7	1.1	10	1947	24.2	12.10.1978	-5.8	16.10.1951
Leinefelde	356	1017.4	wolkig	W 18	6.2	5.1	9.2	7.3	6.1	5	1.9	9	1957	22.8	11.10.1995	-4.9	19.10.1972
Braunlage	610	1016.4	Schauer	W 9	4.4	3.4	6.0	5.3	4.1	2	0.2	19	1936	22.9	11.10.1978	-5.1	18.10.1994
Brocken	1153	-	Schneesch.	WNW 46	0.9	0.9	2.1	1.2	0.3	0	0	15	1951	18.8	11.10.1995	-5.8	18.10.1993
Artern	166	1016.8	leicht bew.	W 18	8.0	5.6	11.3	8.6	6.9	5	1.0	3	1954	24.9	12.10.1967	-5.0	18.10.1994
Leipzig/Flugh.	149	1015.8	stark bew.	W 21	8.1	6.2	12.3	9.0	7.0	6	2.3	2	1951	24.4	12.10.1967	-3.7	15.10.1959
Wittenberg	106	1014.2	Schauer	W 11	8.0	7.7	12.0	8.4	5.7	5	2.5	4	1951	24.0	12.10.1967	-3.8	18.10.1994
Oschatz	152	1015.1	Schauer	W 26	7.8	6.8	12.6	8.3	6.9	6	1.9	4					
Dresden/Flugh.	232	1014.4	stark bew.	W 21	7.3	6.4	12.1	8.2	6.3	5	0.7	4	1917	24.1	14.10.1990	-3.5	19.10.1972
Dobberlug-Kir.	100	1014.0	Regen	W 21	7.8	7.2	11.7	8.2	6.7	6	0.5	4	1951	25.0	15.10.1990	-6.8	18.10.1994
Cottbus	70	1013.2	stark bew.	W 13	7.8	6.9	11.8	8.8	7.1	6	0.7	3	1951	25.9	15.10.1990	-6.9	18.10.1994
Görlitz	238	1013.3	stark bew.	W 18	7.2	5.1	10.5	7.5	6.5	6	0.4	6	1951	25.0	11.10.1995	-4.7	18.10.1994
Aachen	205	1020.3	leicht bew.	SW 9	6.4	5.9	11.8	9.2	6.4	4	2.3	9	1891	25.6	17.10.1930	-2.0	19.10.1972
Nürburg-Berw.	486	1021.4	wolkig	WSW 9	4.6	3.9	9.3	7.2	4.6	3	0.8	5					
Köln-Bonn/Flugh.	100	1020.1	leicht bew.	W 8	7.3	5.6	12.5	9.8	7.3	5	0.6	7	1957	25.0	11.10.1970	-5.1	19.10.1972
Bendorf	129	1020.5	wolkig	S 5	8.6	8.4	13.4	10.1	8.5								