

Amtsblatt des Deutschen Wetterdienstes

D 7311 A
ISSN 0936-5818
Schutzgebühr monatlich DM 30,25
einschließlich Versandkosten,
Einzelpreis DM 1,25
zuzüglich Versandkosten

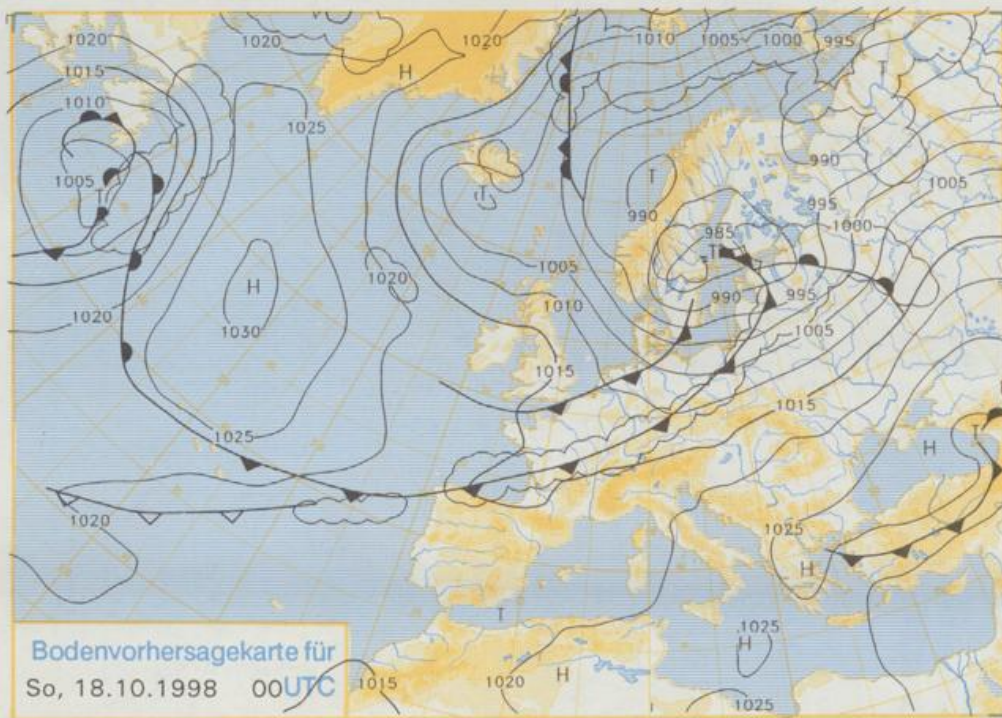
Druck und Verlag: Deutscher Wetterdienst
Frankfurter Straße 135, 63067 Offenbach
Postanschrift: 63004 (Postfach), Telefon: (069) 80 62 - 22 83
Telefax: 4152871, Telefax: (069) 80 62 - 24 84
LZB: BLZ 505 000 00 Kto.-Nr.: 505 01004

Erscheint täglich; nur Postbezug

Jahrgang 1998

Freitag, den 16. Oktober

Nummer: 289

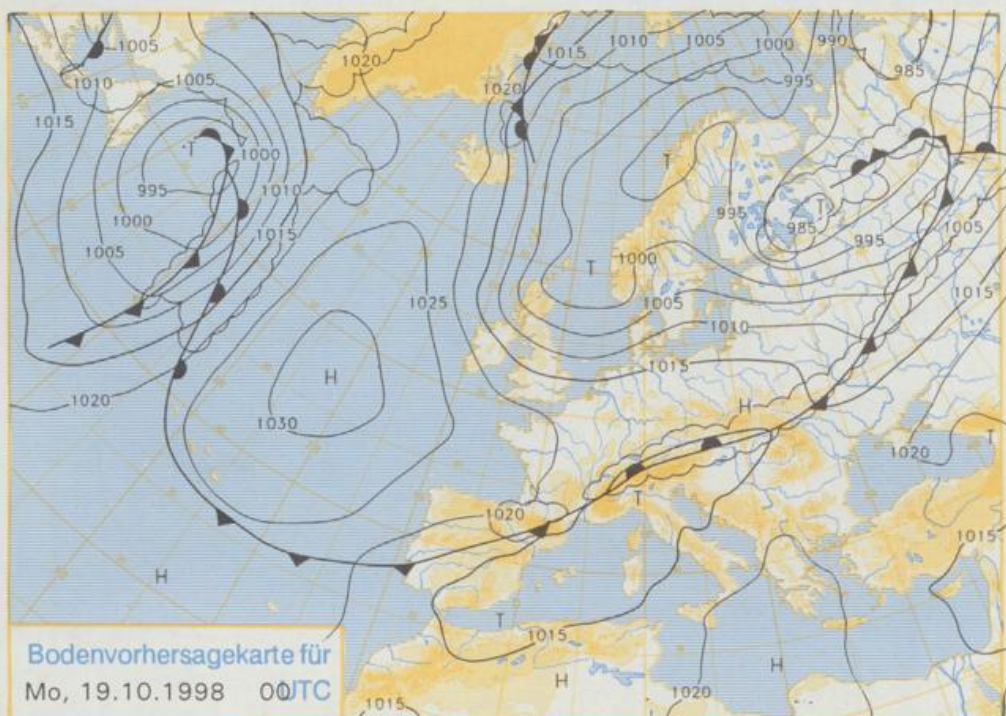


Stereographische Projektion 1 : 60 000 000 60°N

Deutschland-Vorhersage für Sonntag, 18.10.98

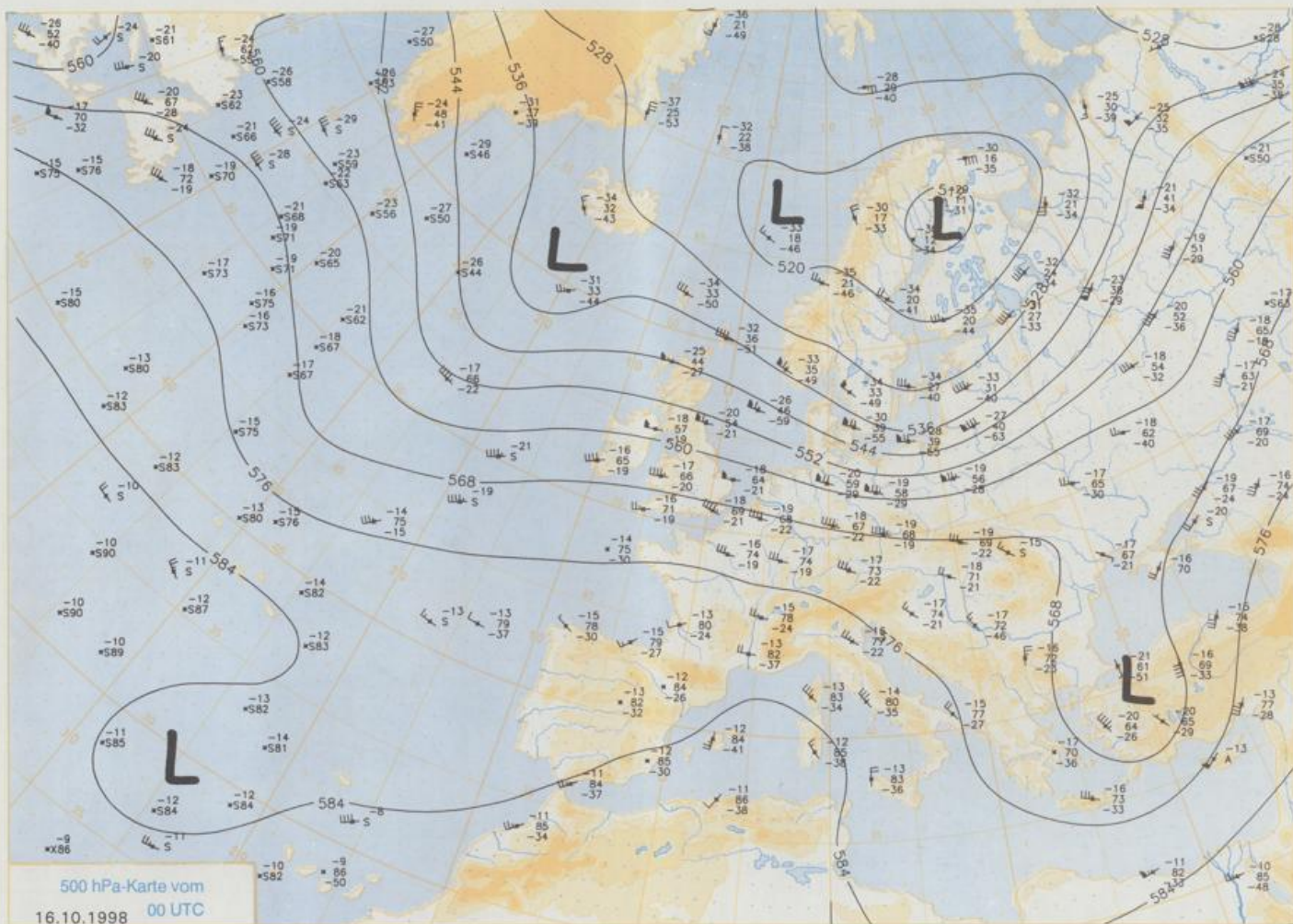
Ausläufer der Tiefs über Finnland überqueren das Vorhersagegebiet. Auf ihrer Rückseite fließt Meeresluft polaren Ursprungs nach Deutschland.

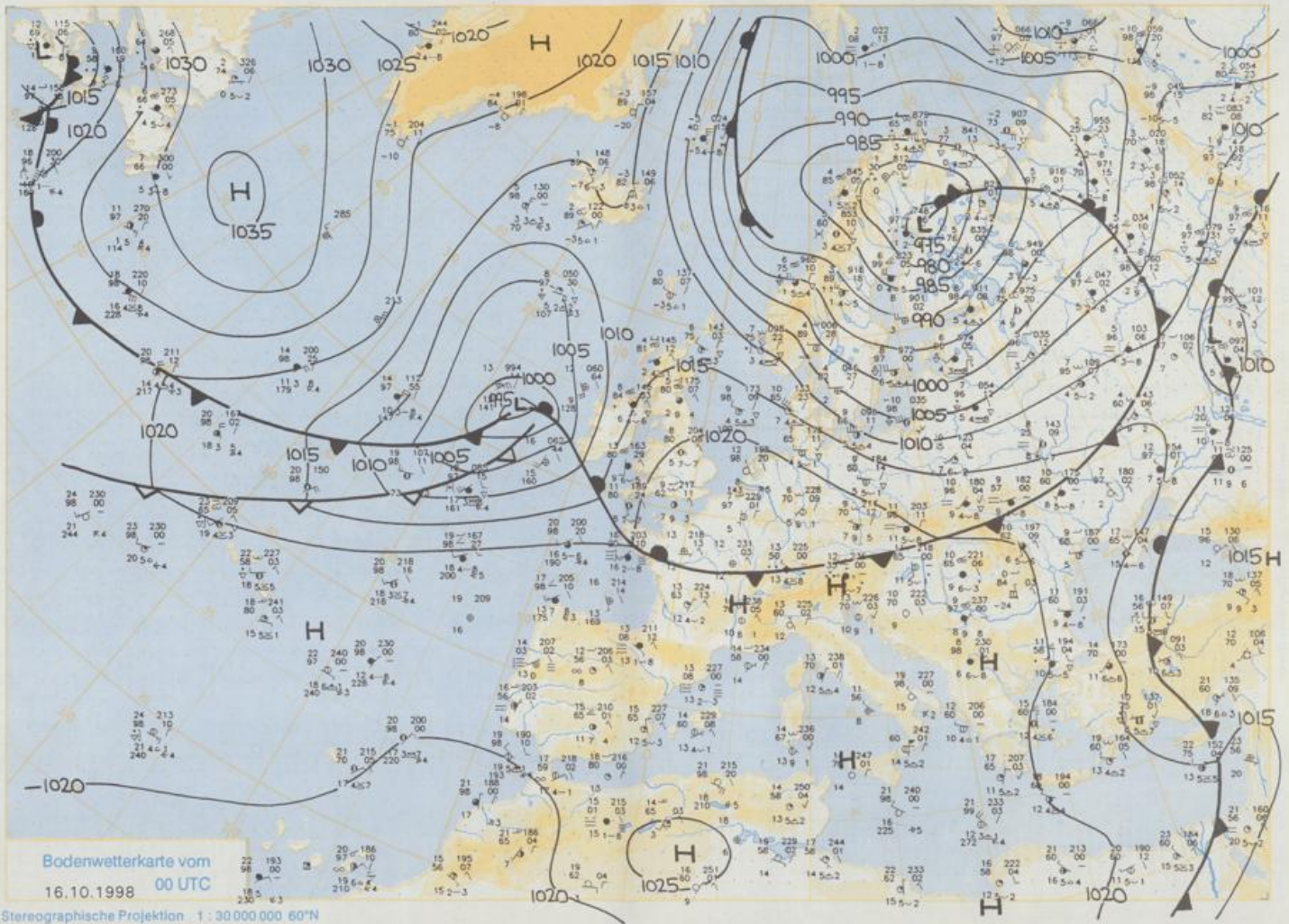
Im Osten und Süden ist der Himmel stark bewölkt, und es regnet verbreitet. In den anderen Teilen Deutschlands ist es wechselnd bewölkt, und es kommt besonders an den Nordrändern der Gebirge zu Schauern. Nach Frühtemperaturen zwischen 4 und 10°C werden am Tage meist 10 bis 15°C erreicht. Der Wind ist im Süden und in der Mitte meist schwach, im Norden und in den Hochlagen der Gebirge mäßig bis frisch. Dort werden z.T. schwere Sturmböen erwartet. Im Tagesverlauf flaut der Wind rasch ab.



Weitere Aussichten für Montag, 19.10.98

Am Alpenrand weiterhin Niederschläge, bis unter 1000m in Schnee übergehend, sonst wechselnd wolkig und vor allem in der zweiten Tageshälfte im Nordwesten Schauer. Tageshöchsttemperaturen 8 bis 12°C.





Wettermeldungen von Freitag, dem 16. Oktober 1998 06 UTC

Station	Bar.-höhe (m)	Luftdr. red.NN (hPa)	Wetter	Wind		Temperaturen (Grad C)			Nacht 5 cm	Sonne Vort. Std.	RR 24h mm	Schnee höhe cm	Extremwerte der Lufttemperatur in der Dekade vom 11.10. bis 20.10.					
				km/h	Luft 2 m	Tau-punkt	Max Vortag	Mittel Min 2 m					in seit	Tmax Datum	Tmin Datum			
Heigoland	8	1019.2	stark bew.	W	26	11.2	5.9	13.2	11.5	9.9	8	3.9	3	1952	18.5	16.10.1987	3.0	18.10.1973
List / Sylt	29	1018.0	leicht bew.	WNW	22	9.3	4.3	12.8	10.6	8.6	7	3.7	2	1937	19.1	12.10.1978	1.0	12.10.1973
Luck	17	1019.1	leicht bew.	SSW	8	3.6	2.4	12.9	9.3	3.5	-0	4.5	2	1974	23.2	12.10.1978	-5.9	18.10.1993
Husum	37	1019.0	leicht bew.	SW	4	6.6	4.7	12.9	9.0	6.1	3	3.9	0.8					
Schleswig	48	1019.6	Scheuer	WNW	11	6.1	4.4	12.3	8.7	5.5	3	2.8	1	1947	23.9	12.10.1978	-2.8	20.10.1993
Kiel	31	1019.4	wolkig	SW	8	6.0	3.9	12.4	8.6	5.4	3	3.9	5	1940	23.5	12.10.1978	-3.4	20.10.1993
Westermarckt.	8	1018.7	wolkig	W	31	8.9	6.3	12.6	10.2	8.7	8	4.0	0.3	1948	20.5	12.10.1978	-0.8	13.10.1973
Arkona	42	1017.4	leicht bew.	W	48	8.4	4.1	12.0	9.0	8.1	7	3.5	5	1951	19.4	12.10.1978	0.4	13.10.1973
Norderney	16	1020.2	wolkig	SW	11	9.2	6.8	12.6	10.9	9.2	7	3.6	2	1947	22.9	12.10.1978	0.8	19.10.1994
Bremerhaven	11	1020.7	wolkig	SSW	15	6.4	5.2	13.5	10.2	6.4	6	4.3	2	1949	23.7	15.10.1990	-0.6	20.10.1993
Cuxhaven	12	1019.9	stark bew.	SW	15	7.7	5.3	13.4	10.7	7.8	5	6.1	5	1946	23.0	12.10.1978	-0.6	20.10.1993
Hamburg/Flugh.	15	1020.7	stark bew.	WSW	11	6.1	4.8	13.6	9.0	3.9	2	3.9	2	1891	23.3	11.10.1978	-4.2	11.10.1936
Lübeck	15	1020.1	stark bew.	WSW	11	6.1	4.8	13.6	9.0	3.9	2	3.9	2	1891	23.3	11.10.1978	-4.2	11.10.1936
Boltenhagen	17	1019.8	stark bew.	SW	5	4.7	4.7	13.7	8.8	3.8	0	4.0	3	1890	23.3	19.10.1921	-6.0	18.10.1994
Schwerin	68	1020.2	stark bew.	SW	17	5.2	3.9	13.0	8.3	5.2	4	3.6	4	1951	22.9	12.10.1978	-1.1	18.10.1994
Warnemünde	10	1019.0	wolkig	WSW	13	6.4	4.2	13.0	9.8	6.4	5	3.7	2	1947	22.4	12.10.1978	-0.3	19.10.1993
Teterow	50	1020.1	wolkig	SW	13	5.0	3.8	X	X	5.0	3	X	X	1947	22.4	12.10.1978	-3.3	13.10.1973
Berth	7	1018.7	wolkig	WSW	13	6.4	4.1	X	9.2	6.4	5	2.9	6	1967	24.6	12.10.1967	-3.5	12.10.1975
Greifswald	6	1018.9	leicht bew.	WSW	18	5.2	3.5	13.4	9.7	5.2	3	4.3	1	1951	22.1	12.10.1978	-4.4	20.10.1993
Ueckermünde	7	1019.6	leicht bew.	WSW	18	5.4	3.5	13.3	9.8	5.3	4	4.4	0.9	1951	21.9	12.10.1967	-4.2	13.10.1973
Emden	5	1020.1	stark bew.	SSW	11	7.7	5.8	13.4	9.6	6.9	5	4.1	0.3	1947	24.1	12.10.1978	-2.4	19.10.1993
Oldenburg	20	1021.8	wolkig	SSW	5	5.6	4.6	13.5	9.2	4.9	2	3.4	1	1890	22.8	15.10.1990	-5.0	11.10.1936
Bremen/Flugh.	5	1021.4	leicht bew.	SSW	5	4.0	3.7	13.7	9.5	4.0	2	3.5	1	1947	25.1	11.10.1978	-5.6	18.10.1994
Softau	78	1021.7	Nebel	SSW	5	5.2	4.8	13.5	9.2	5.2	4	4.6	3	1951	23.6	14.10.1990	-3.9	18.10.1994
Bozenburg	46	1021.3	stark bew.	WSW	11	5.7	4.9	14.0	8.2	5.2	4	4.2	0.2	1955	23.0	12.10.1967	-5.4	17.10.1959
Lüchow	18	1021.6	stark bew.	SW	8	5.2	4.8	13.7	10.3	5.8	5	4.8	3					
Seehausen/Altm.	23	1021.5	stark bew.	SW	13	6.0	5.2	14.2	10.2	5.8	5	4.8	3					
Marnitz	85	1021.0	stark bew.	SW	13	5.5	4.1	14.3	10.0	5.5	3	6.0	0.0	1951	22.9	12.10.1978	-3.1	18.10.1994
Neuruppin	39	1021.5	wolkig	SW	5	5.8	5.1	14.3	10.0	5.5	3	6.0	0.0	1958	22.1	14.10.1990	-3.5	13.10.1992
Neubrandenburg	80	1020.0	leicht bew.	WSW	26	5.0	4.2	12.7	9.3	4.9	3	4.7	0.4					
Angermünde	55	1020.4	stark bew.	WSW	18	6.1	5.1	13.9	9.9	5.7	4	6.7	0.0	1951	23.3	12.10.1967	-4.2	19.10.1993
Lingen	26	1021.3	wolkig	SSE	2	5.4	5.0	13.5	9.7	5.0	3	2.5	0.1	1951	24.3	15.10.1990	-2.7	19.10.1972
Münst.-Osn./Flugh.	53	1021.9	stark bew.	ESE	4	6.1	6.0	14.3	10.5	5.3	3	2.9	0.0					
Osnabrück	97	1022.1	wolkig	SSW	4	6.0	5.4	14.3	10.4	5.5	2	3.4	0.0	1952	24.3	15.10.1990	-3.5	13.10.1952
Diepholz	43	1021.8	Nebel	S	5	3.6	3.5	13.5	10.2	3.5	0	2.6	0.1	1952	24.5	15.10.1990	-4.7	13.10.1952
Bad Salzungen	139	1022.0	stark bew.	SSW	4	6.2	5.4	13.8	10.0	5.4	3	0.9	0.0	1935	23.7	14.10.1986	-2.8	19.10.1972
Hannover/Flugh.	59	1021.7	leicht bew.	SSW	8	4.9	4.0	14.6	10.4	4.7	0	3.2	0.0	1936	25.3	14.10.1986	-4.2	18.10.1994
Braunschweig	88	1022.5	leicht bew.	SW	8	5.7	5.6	13.8	10.8	5.1	2	3.5	0.0	1891	24.0	11.10.1921	-4.7	18.10.1994
Gardelegen	48	1022.1	wolkig	SSW	9	5.2	4.1	14.1	9.8	5.1	2	3.5	0.0	1947	24.8	12.10.1967	-6.6	18.10.1994
Magdeburg	85	1022.7	wolkig	WSW	8	6.1	4.5	14.8	10.0	6.1	4	5.6	0.0	1947	25.5	14.10.1990	-4.4	18.10.1994
Potsdam	100	1022.5	stark bew.	WSW	13	6.2	5.9	14.2	9.7	6.1	4	5.6	0.0	1893	24.7	11.10.1921	-6.3	20.10.1908
Berlin-Temp.	49	1021.9	wolkig	W	9	7.5	6.9	14.5	10.4	5.8	5	6.6	0.0	1876	24.4	13.10.1967	-5.0	20.10.1908
Lindenberg	104	1022.2	wolkig	W	9	5.8	5.4	14.5	10.4	5.8	5	6.6	0.0	1947	24.2	12.10.1967	-2.4	13.10.1973
Manschnow	16	1020.7	stark bew.	WSW	9	5.9	5.1	14.9	11.0	5.6	4	7.1	0.0					
Düsseldorf/Flugh.	41	1021.8	leicht bew.	SSE	17	6.1	4.8	14.9	10.2	5.5	3	2.5	0.0	1969	26.0	11.10.1970	-3.0	15.10.1971
Bocholt	24	1021.2	leicht bew.	S	8	7.6	6.7	14.5	10.7	7.6	7	3.6	0.3	1947	24.3	13.10.1990	-2.8	19.10.1947
Essen	161	1022.3	leicht bew.	S	9	6.5	5.5	13.8	10.2	6.5	4	3.2	0.0	1935	24.5	12.10.1990	-1.4	12.10.1952
Lüdenscheid	392	1023.1	Nebel	ENE	8	4.0	3.5	13.3	8.5	4.0	2	2.0	0.0					
Kahler Asten	859	-	leicht bew.	WSW	8	2.9	2.7	9.3	4.8	2.9	1	1.6	0.0	1955	20.1	14.10.1990	-4.2	15.10.1971
Bad Lippspringe	158	1022.3	wolkig	SSE	5	6.9	6.2	13.7	10.0	6.3	4	0.7	0.0	1951	24.0	14.10.1990	-4.1	19.10.1972
Kassel	233	1023.1	wolkig	S	5	4.7	4.3	15.6	9.5	4.7	4	4.3	0.0	1951	23.7	15.10.1990	-2.9	19.10.1972
Göttingen	171	1023.8	wolkig	NNW	2	5.1	4.4	15.9	9.7	4.7	2	3.6	0.0	1947	24.2	12.10.1978	-5.8	16.10.1951
Leinefelde	356	1023.3	leicht bew.	W	4	4.9	4.3	14.3	9.2	4.9	2	3.6	0.0	1957	22.8	11.10.1995	-4.9	19.10.1972
Braunlage	610	1022.8	leicht bew.	W	4	4.2	3.4	10.1	7.5	4.2	2	0.8	0.0	1936	22.9	11.10.1978	-5.1	18.10.1994
Brocken	1153	-	in Wolken	WSW	24	0.2	0.2	5.0	3.2	0.1	0	0.9	0.0	1951	18.8	11.10.1995	-5.8	18.10.1993
Artern	166	1023.4	leicht bew.	WSW	8	6.4	4.9	16.2	11.3	6.1	3	6.6	0.0	1954	24.9	12.10.1967	-5.0	18.10.1994
Leipzig/Flugh.	149	1022.8	leicht bew.	W	9	7.1	5.7	15.3	11.7	6.3	4	6.4	0.0	1951	24.4	12.10.1967	-3.7	15.10.1959
Wittenberg	106	1022.6	leicht bew.	SW	5	5.0	4.7	15.4	10.0	4.7	2	5.4	0.0	1951	24.0	12.10.1967	-3.8	18.10.1994
Oschatz	152	1023.5	wolkig	WSW	11	7.2	6.1	15.5	11.4	6.2	4	6.4	0.0					
Dresden/Flugh.	232	1023.2	wolkig	WSW	9	6.9	5.4	14.8	11.9	6.9	4	3.7	0.0	1917	24.1	14.10.1990	-3.5	18.10.1972
Doblerfl.-Kir.	100	1023.1	leicht bew.	SW	8	6.9	6.2	15.0	11.4	6.9	4	6.4	0.0	1951	25.0	15.10.1990	-6.8	18.10.1994
Cottbus	70	1022.6	leicht bew.	SW	8	5.1	4.2	15.8	11.6	5.1	1	6.9	0.0	1951	25.9	15.10.1990	-6.9	18.10.1994
Görlitz	238	1022.7	leicht bew.	W	11	5.9	4.1	14.3	11.8	5.9	4	5.5	0.0	1951	25.0	11.10.1995	-4.7	18.10.1994
Aachen	205	1021.9	leicht bew.	SSE	5	5.0	4.2	14.5	10.0	4.9	3	4.3	0.0	1891	25.6	17.10.1930	-2.0	19.10.1972
Nürburg-Barw.	486	1023.6	Nebel	SW	5	0.4	0.0	13.5	9.2	0.4	-1							