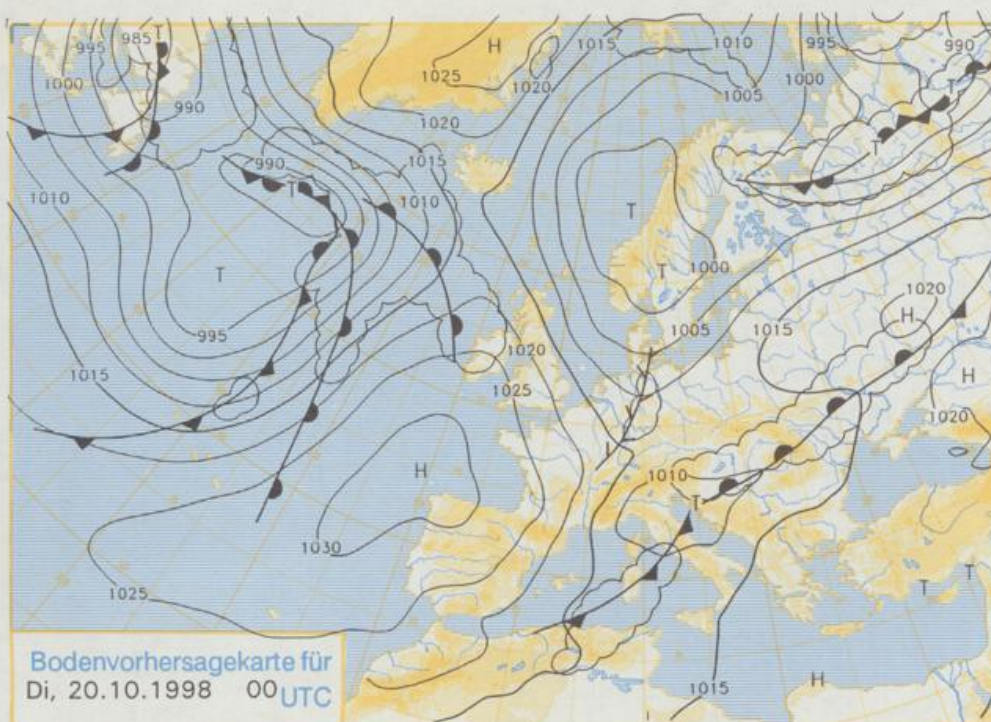


Stereographische Projektion 1 : 60 000 000 60°N



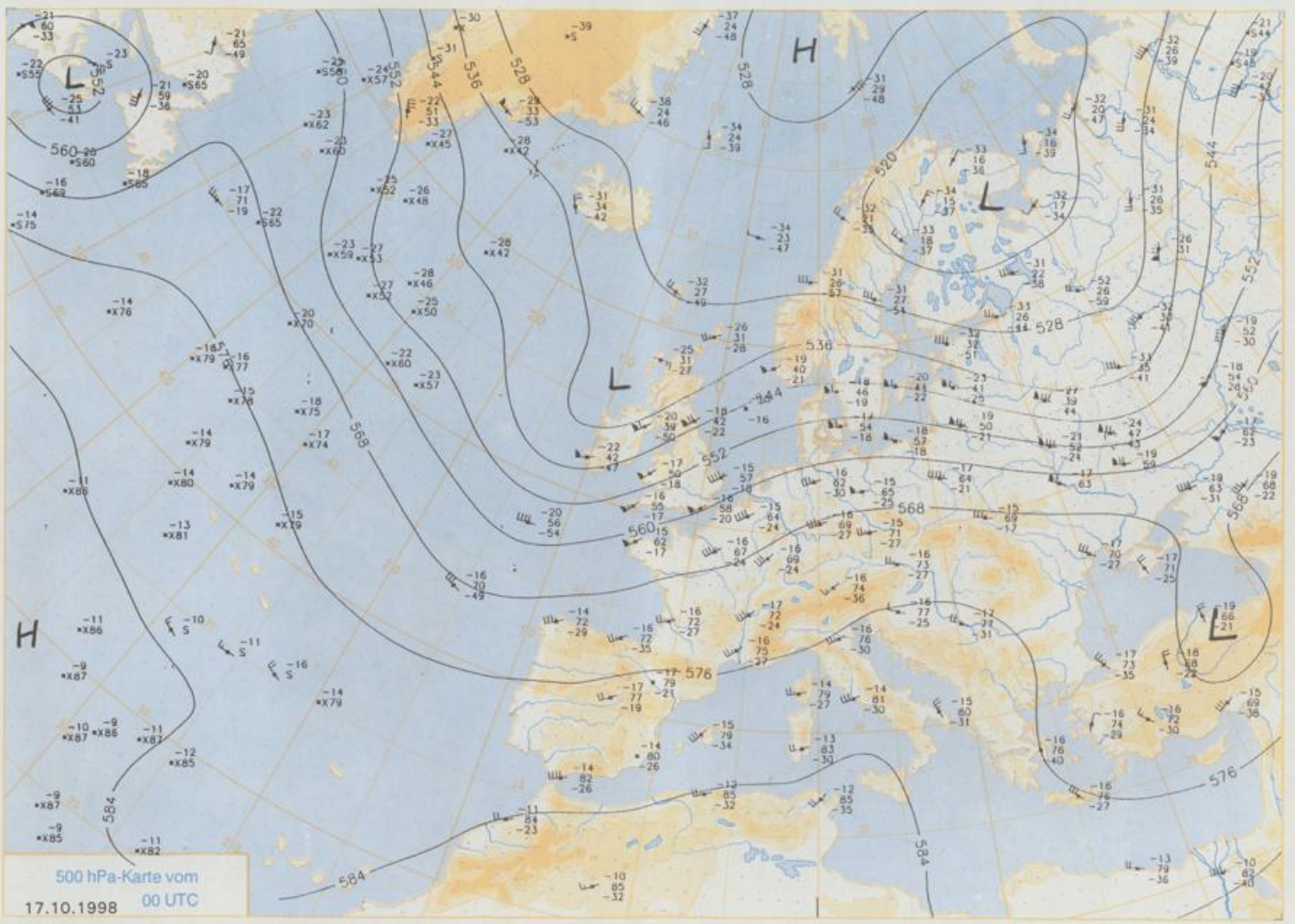
Deutschland-Vorhersage für Montag, 19.10.1998

Ein Trogausläufer des nord-europäischen Tiefdrucksystems greift abends von Westen auf Deutschland über. Hinter ihm dreht die Strömung vorübergehend auf Nordwest. Vor allem im südlichen Alpenbereich ist ein ostwärts abziehendes Tief wirksam.

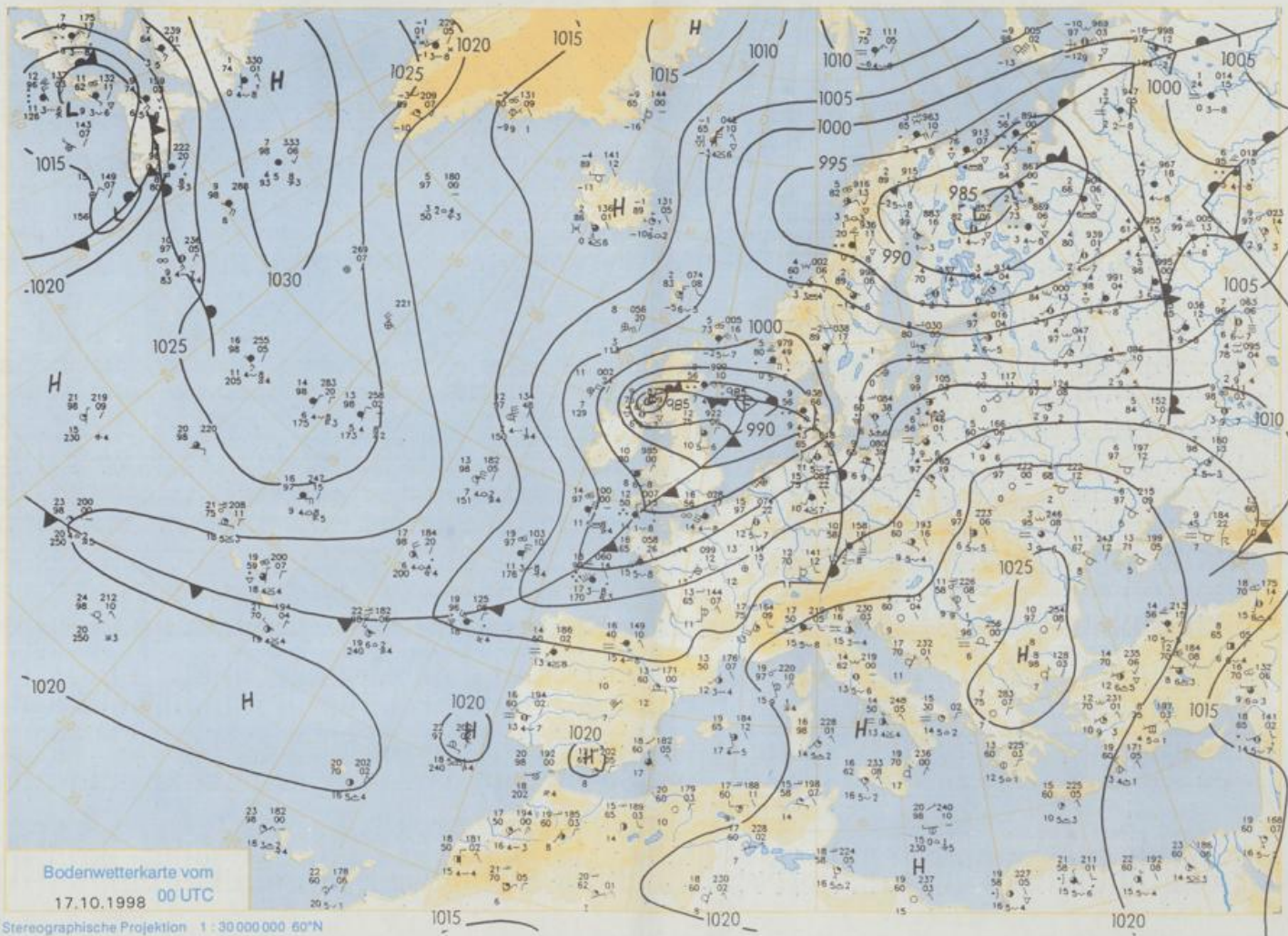
In der Nacht zum Montag wird die Windunruhe gebietsweise gedämpft, weshalb es bei längerem Aufklaren zu Frost in Bodennähe kommt, was vor allem Niedersachsen und Sachsen-Anhalt betrifft. Im Süden ist bei Tiefsttemperaturen von meist etwa 5°C Hochnebel zu erwarten, der sich nachmittags auflöst. Im Nordosten und Osten ist es im Tagesverlauf vielfach freundlich, im Nordwesten und Westen ist das Aufkommen von Regen- oder Schauerwolken am Nachmittag wahrscheinlich. Daher ergibt sich eine Spanne der Höchsttemperaturen zwischen 7 und 13°C mit den wärmsten Werten im Südwesten. Der Wind bleibt im Norden vielfach mäßig, an der Küste frisch und kommt aus Südwest bis West; in der Südhälfte ist er meist schwach.

Weitere Aussichten für Dienstag, 20.10.1998

Wechselnd bewölkt, anfangs einzelne Schauer, dann Aufheuerungen. Temperaturen wenig verändert. Wind auf Nordwest drehend.



Stereographische Projektion 1 : 30 000 000 60°N



Wettermeldungen von Samstag, dem 17. Oktober 1998 06 UTC

| Station | Bar.-höhe (m) | Luftdr. red. NN (hPa) | Wetter | Wind km/h | Temperaturen (Grad C) | | | | | Sonne Vord. Std. | RR 24h mm | Schnee höhe cm | Extremwerte der Lufttemperatur | | |
|--------------------|---------------|-----------------------|-------------|-----------|-----------------------|-----------|------------|--------|------|------------------|-----------|----------------|--------------------------------|-------------------------------------|-----------------|
| | | | | | Luft 2 m | Tau-punkt | Max Vortag | Mittel | Min | | | | Nacht 2 m | in der Dekade vom 11.10. bis 20.10. | Datum |
| | | | | | | | | | | | | | | | |
| Helgoland | 8 | 996.9 | Sprühregen | SSW 48 | 14.0 | 11.8 | 12.3 | 12.2 | 12.2 | 12 | 5.4 | 0.0 | 1952 | 18.5 16.10.1987 | 3.0 18.10.1973 |
| List / Sylt | 29 | 995.3 | Sprühregen | SSW 48 | 12.5 | 12.4 | 11.7 | 10.1 | 9.1 | 8 | 3.8 | 9.0 | 1937 | 19.1 12.10.1978 | 1.0 12.10.1973 |
| Leck | 17 | 997.7 | Regen | SSW 33 | 13.5 | 11.0 | 11.8 | 8.9 | 9.0 | 8 | 2.4 | 1.2 | 1974 | 23.2 12.10.1978 | -6.9 18.10.1993 |
| Husum | 37 | 997.8 | Sprühregen | SSW 31 | 13.5 | 11.9 | 12.4 | 9.5 | 9.3 | 9 | 3.2 | 2 | | | |
| Schleswig | 48 | 999.1 | stark bew. | SSW 24 | 14.1 | 11.5 | 12.3 | 9.4 | 9.7 | 9 | 3.8 | 2 | 1947 | 23.9 12.10.1978 | -2.8 20.10.1993 |
| Kiel | 31 | 999.5 | stark bew. | SSW 21 | 14.1 | 11.3 | 13.2 | 9.8 | 9.8 | 9 | 5.2 | 0.7 | 1940 | 23.5 12.10.1978 | -3.4 20.10.1993 |
| Westermarckd. | 8 | 999.4 | stark bew. | SSW 26 | 13.8 | 11.6 | 12.3 | 10.3 | 10.1 | 10 | 5.6 | 0.0 | 1948 | 20.5 12.10.1978 | -0.8 13.10.1973 |
| Arkona | 42 | 1001.0 | stark bew. | SW 44 | 12.9 | 10.6 | 11.2 | 9.4 | 8.8 | 8 | 8.2 | 1 | 1951 | 19.4 12.10.1978 | -0.4 13.10.1973 |
| Norderney | 16 | 997.8 | stark bew. | SSW 28 | 13.6 | 10.8 | 12.9 | 11.7 | 12.0 | 12 | 4.0 | 0.0 | 1947 | 22.9 12.10.1978 | 0.8 19.10.1994 |
| Bremerhaven | 11 | 999.7 | stark bew. | SSW 31 | 14.5 | 11.6 | 12.5 | 11.3 | 12.3 | 12 | 5.3 | - | 1949 | 23.7 15.10.1990 | -6.0 20.10.1993 |
| Cuxhaven | 12 | 999.3 | stark bew. | SSW 28 | 15.3 | 11.0 | 13.0 | 11.4 | 11.1 | 12 | 6.3 | - | 1946 | 23.0 12.10.1978 | -0.6 20.10.1993 |
| Hamburg/Flugh. | 15 | 1001.0 | stark bew. | SSW 30 | 15.4 | 11.6 | 12.8 | 10.4 | 10.5 | 9 | 5.5 | - | 1891 | 23.3 11.10.1978 | -4.2 11.10.1936 |
| Lübeck | 15 | 1000.9 | stark bew. | SSW 26 | 14.6 | 11.7 | 13.8 | 9.7 | 8.3 | 6 | 5.0 | - | 1890 | 23.3 19.10.1921 | -6.0 18.10.1994 |
| Boitenhagen | 17 | 1001.0 | stark bew. | SSW 24 | 14.4 | 11.5 | 12.6 | 9.2 | 9.5 | 8 | 7.0 | - | 1951 | 22.9 12.10.1978 | -1.1 18.10.1994 |
| Schwerin | 68 | 1001.9 | bedeckt | SW 21 | 14.0 | 11.4 | 13.3 | 9.4 | 9.3 | 8 | 6.4 | - | 1946 | 23.1 11.10.1978 | -1.9 18.10.1994 |
| Warnemünde | 10 | 1001.1 | bedeckt | SSW 15 | 13.8 | 10.7 | 13.2 | 9.6 | 9.5 | 8 | 5.6 | 0.0 | 1951 | 22.8 12.10.1978 | -0.3 19.10.1993 |
| Teterow | 50 | 1003.1 | bedeckt | SSW 31 | 14.1 | 11.4 | 12.9 | 8.5 | 7.3 | 6 | 8.6 | 0.0 | 1947 | 22.4 12.10.1978 | -3.3 13.10.1973 |
| Barth | 7 | 1001.2 | bedeckt | SSW 13 | 13.3 | 10.6 | 12.6 | 8.7 | 7.2 | 7 | 7.3 | 0.0 | 1967 | 24.6 12.10.1967 | -3.5 12.10.1975 |
| Greifswald | 6 | 1002.7 | bedeckt | SSW 22 | 14.0 | 10.6 | 12.6 | 8.5 | 6.9 | 6 | 7.9 | - | 1951 | 22.1 12.10.1978 | -4.4 20.10.1993 |
| Uckermark | 7 | 1004.5 | bedeckt | SSW 24 | 13.0 | 10.5 | 12.7 | 7.8 | 6.7 | 5 | 6.9 | - | 1951 | 21.9 12.10.1967 | -4.2 13.10.1973 |
| Emden | 5 | 998.4 | stark bew. | SSW 31 | 14.6 | 11.5 | 13.2 | 12.0 | 12.2 | 12 | 4.4 | 0.0 | 1947 | 24.1 12.10.1978 | -2.4 19.10.1993 |
| Oldenburg | 20 | 1001.0 | leicht bew. | SSW 22 | 15.3 | 10.9 | 13.6 | 11.6 | 11.9 | 11 | 4.5 | - | | | |
| Bremen/Flugh. | 5 | 1001.3 | wolkig | SSW 21 | 15.0 | 11.7 | 13.3 | 10.8 | 11.6 | 11 | 5.1 | 0.0 | 1890 | 22.8 15.10.1990 | -5.0 11.10.1936 |
| Soitze | 78 | 1002.9 | stark bew. | SSW 17 | 14.3 | 11.2 | 13.3 | 10.4 | 9.5 | 8 | 3.3 | - | 1947 | 25.1 11.10.1978 | -5.6 18.10.1994 |
| Boizenburg | 46 | 1002.5 | stark bew. | SSW 22 | 14.4 | 11.0 | 13.2 | 10.3 | 8.5 | 8 | 5.5 | - | 1951 | 23.6 14.10.1990 | -3.9 18.10.1994 |
| Lüchow | 18 | 1003.7 | stark bew. | SSW 17 | 15.1 | 11.7 | 13.3 | 8.8 | 9.5 | 8 | 7.0 | 0.0 | 1955 | 23.0 12.10.1967 | -5.4 17.10.1959 |
| Seehausen/Altm. | 23 | 1004.7 | bedeckt | S 15 | 13.6 | 10.9 | 13.6 | 10.0 | 8.5 | 7 | 7.5 | - | | | |
| Marnitz | 85 | 1003.8 | bedeckt | S 17 | 13.3 | 10.5 | 12.7 | 9.4 | 8.1 | 6 | 6.9 | - | 1951 | 22.9 12.10.1978 | -3.1 18.10.1994 |
| Neuruppin | 39 | 1005.7 | stark bew. | SSW 22 | 13.6 | 10.9 | 13.4 | 9.4 | 9.2 | 8 | 7.2 | - | 1958 | 22.1 14.10.1990 | -3.5 13.10.1992 |
| Neubrandenburg | 80 | 1003.9 | stark bew. | SSW 30 | 13.4 | 10.8 | 12.0 | 8.4 | 7.9 | 6 | 8.5 | - | | | |
| Angermünde | 55 | 1005.8 | stark bew. | S 24 | 13.1 | 11.1 | 12.5 | 8.2 | 6.6 | 5 | 7.2 | - | 1951 | 23.3 12.10.1967 | -4.2 19.10.1993 |
| Lingen | 26 | 1000.8 | leicht bew. | S 21 | 15.2 | 12.1 | 14.5 | 12.4 | 13.3 | 13 | 3.5 | 0.0 | 1951 | 24.3 15.10.1990 | -2.7 19.10.1972 |
| Münst.-Osn./Flugh. | 53 | 1002.8 | stark bew. | S 13 | 14.6 | 11.4 | 14.6 | 12.3 | 13.3 | 12 | 4.0 | - | | | |
| Osnabrück | 97 | 1002.7 | stark bew. | SSW 21 | 14.4 | 10.7 | 14.0 | 11.8 | 12.9 | 12 | 4.9 | 0.0 | 1952 | 24.3 15.10.1990 | -3.5 13.10.1952 |
| Diepholz | 43 | 1002.0 | wolkig | SSW 18 | 14.5 | 12.1 | 13.9 | 11.4 | 12.0 | 11 | 5.2 | 0.0 | 1935 | 23.7 14.10.1986 | -4.7 13.10.1952 |
| Bad Salzungen | 139 | 1003.8 | stark bew. | S 15 | 14.4 | 10.6 | 14.3 | 11.7 | 11.9 | 10 | 6.0 | 0.0 | 1935 | 24.5 15.10.1990 | -2.8 19.10.1972 |
| Hannover/Flugh. | 59 | 1003.4 | wolkig | S 15 | 14.8 | 10.6 | 14.5 | 11.4 | 12.1 | 11 | 6.1 | - | 1936 | 25.3 14.10.1986 | -4.2 18.10.1994 |
| Braunschweig | 88 | 1005.0 | wolkig | SSW 13 | 14.0 | 10.9 | 13.8 | 11.0 | 10.9 | 9 | 7.3 | 0.0 | 1891 | 24.0 11.10.1921 | -4.7 18.10.1994 |
| Gerdelegen | 48 | 1005.1 | wolkig | S 13 | 14.7 | 10.3 | 14.0 | 10.2 | 9.1 | 8 | 7.6 | - | 1947 | 24.8 12.10.1967 | -6.6 18.10.1994 |
| Magdeburg | 85 | 1006.5 | wolkig | S 9 | 11.7 | 9.5 | 13.5 | 10.4 | 9.3 | 7 | 8.6 | - | 1947 | 25.5 14.10.1990 | -4.4 18.10.1994 |
| Potsdam | 100 | 1007.3 | stark bew. | S 21 | 12.0 | 10.6 | 13.2 | 8.8 | 7.4 | 6 | 7.4 | - | 1893 | 24.7 11.10.1921 | -6.3 20.10.1908 |
| Berlin-Temp. | 49 | 1007.2 | stark bew. | S 17 | 12.9 | 11.0 | 13.3 | 9.3 | 8.2 | 7 | 6.3 | - | 1876 | 24.4 13.10.1967 | -5.0 20.10.1908 |
| Lindenberg | 104 | 1008.5 | stark bew. | SSW 11 | 12.5 | 10.3 | 12.8 | 8.4 | 7.2 | 6 | 6.2 | 0.0 | 1947 | 24.2 12.10.1967 | -2.4 13.10.1973 |
| Manschnow | 16 | 1007.4 | wolkig | SSW 18 | 13.1 | 10.4 | 13.2 | 8.4 | 6.5 | 4 | 7.8 | - | | | |
| Düsseldorf/Flugh. | 41 | 1003.9 | wolkig | S 22 | 14.4 | 10.9 | 14.9 | 12.6 | 14.0 | 13 | 6.5 | 0.0 | 1969 | 26.0 11.10.1970 | -3.0 15.10.1971 |
| Bocholt | 24 | 1002.0 | stark bew. | S 17 | 14.4 | 11.6 | 14.6 | 12.7 | 13.8 | 13 | 5.5 | 0.0 | 1947 | 24.3 13.10.1990 | -2.8 19.10.1947 |
| Essen | 161 | 1004.0 | leicht bew. | S 28 | 14.0 | 10.8 | 14.4 | 12.0 | 12.6 | 12 | 6.4 | 0.1 | 1935 | 24.5 12.10.1990 | -1.4 12.10.1952 |
| Lüdenscheid | 392 | 1005.0 | wolkig | SW 17 | 12.4 | 10.3 | 12.3 | 9.8 | 11.1 | 11 | 6.1 | 0.0 | | | |
| Kahler Asten | 859 | - | bedeckt | SW 33 | 9.0 | 8.9 | 9.0 | 7.2 | 7.3 | 7 | 6.2 | 0.2 | 1955 | 20.1 14.10.1990 | -4.2 15.10.1971 |
| Bad Lippspringe | 158 | 1005.1 | wolkig | SSW 17 | 14.5 | 10.4 | 14.2 | 11.4 | 11.6 | 11 | 6.7 | 0.0 | 1951 | 24.0 14.10.1990 | -4.1 19.10.1972 |
| Kassel | 233 | 1006.9 | wolkig | SSW 15 | 12.7 | 11.5 | 13.6 | 10.6 | 11.4 | 12 | 5.7 | 0.0 | 1951 | 23.7 15.10.1990 | -2.9 19.10.1972 |
| Göttingen | 171 | 1007.5 | wolkig | SSW 18 | 14.2 | 10.6 | 14.3 | 11.4 | 12.5 | 12 | 8.4 | - | 1947 | 24.2 12.10.1978 | -5.8 16.10.1951 |
| Leinefelde | 356 | 1007.1 | leicht bew. | SW 22 | 12.6 | 10.0 | 13.4 | 10.7 | 11.3 | 11 | 8.5 | 0.0 | 1957 | 22.8 11.10.1995 | -4.9 19.10.1972 |
| Braunlage | 610 | 1006.2 | stark bew. | SW 24 | 10.4 | 8.9 | 10.8 | 8.3 | 8.6 | 8 | 7.1 | 0.1 | 1936 | 22.9 11.10.1978 | -5.1 18.10.1994 |
| Brocken | 1153 | - | in Wolken | SW 85 | 6.8 | 6.8 | 6.5 | 4.6 | 4.7 | 5 | 6.6 | 0.3 | 1951 | 18.8 11.10.1995 | -5.8 18.10.1993 |
| Artern | 166 | 1008.0 | stark bew. | SW 17 | 13.3 | 10.7 | 15.5 | 11.6 | 11.6 | 10 | 8.5 | - | 1954 | 24.9 12.10.1967 | -5.0 18.10.1994 |
| Leipzig/Flugh. | 149 | 1008.4 | leicht bew. | SSE 11 | 12.6 | 10.6 | 14.0 | 10.7 | 9.5 | 7 | 7.5 | - | 1951 | 24.4 12.10.1967 | -3.7 15.10.1959 |
| Wittenberg | 106 | 1007.6 | leicht bew. | S 13 | 12.3 | 10.4 | 13.2 | 8.9 | 8.7 | 7 | 7.5 | - | 1951 | 24.0 12.10.1967 | -3.8 18.10.1994 |
| Oschatz | 152 | 1009.3 | wolkig | SSW 18 | 13.2 | 11.0 | 15.0 | 9.9 | 8.2 | 5 | 5.7 | - | | | |
| Dresden/Flugh. | 232 | 1010.1 | leicht bew. | SSE 15 | 10.8 | 9.1 | 14.3 | 10.6 | 9.7 | 7 | 6.5 | - | 1917 | 24.1 14.10.1990 | -3.5 19.10.1992 |
| Doberlug-Kir. | 100 | 1009.3 | stark bew. | S 11 | 11.2 | 10.2 | 13.3 | 9.2 | 7.3 | 3 | 7.0 | - | 1951 | 25.0 15.10.1990 | -6.8 18.10.1994 |
| Cottbus | 70 | 1009.3 | stark bew. | S 11 | 12.4 | 11.3 | 13.7 | 9.6 | 8.8 | 5 | 6.8 | - | 1951 | 25.0 15.10.1990 | -6.9 18.10.1994 |
| Görlitz | 238 | 1010.2 | leicht bew. | SSW 33 | 11.2 | 8.1 | 12.6 | 9.6 | 7.7 | 5 | 4.5 | - | 1951 | 25.0 11.10.1995 | -4.7 18.10.1994 |
| Aachen | 205 | 1002.9 | leicht bew. | SSW 28 | 14.5 | 11.4 | 15.7 | 12.8 | 13.9 | 12 | 5.7 | - | 1891 | 25.6 17.10.1930 | -2.0 19.10.1972 |
| Nürnberg-Barw. | 486 | 1006.3 | bedeckt | SW 26 | 12.2 | 10.3 | 11.7 | 9.2 | 11.4 | 10 | 2.8 | 0.0 | | | |
| Köln-Bonn/Flugh. | 100 | 1005.4 | stark bew. | SE 21 | 13.5 | 11.2 | 15.6 | 11.8 | 12.8 | 11 | 5.5 | - | 1957 | 25.0 11.10.1970 | -5.1 19.10.1972 |
| Bad Marienberg | 129 | 1007.6 | wolkig | SE 11 | 14.0 | 12.6 | 13.2 | 11.9 | 12.3 | 12 | 1.0 | 0.1 | 1951 | 24.8 11.10.1967 | -2.8 19.10.1955 |
| Gießen | 555 | 1008.3 | stark bew. | S 15 | 10.6 | 10.6 | 10.2 | 8.4 | 9.3 | 9 | 4.3 | - | 1963 | 21.9 11.10.1995 | -2.4 18.10.1992 |
| Bad Hersfeld | 195 | 1009.6 | stark bew. | SE 21 | 12.5 | 11.6 | 13.4 | 10.4 | 12.3 | 12 | 1.6 | 0.0 | 1939 | 22.7 15.10.1990 | -3.3 19.10.1972 |
| Wasserk | | | | | | | | | | | | | | | |