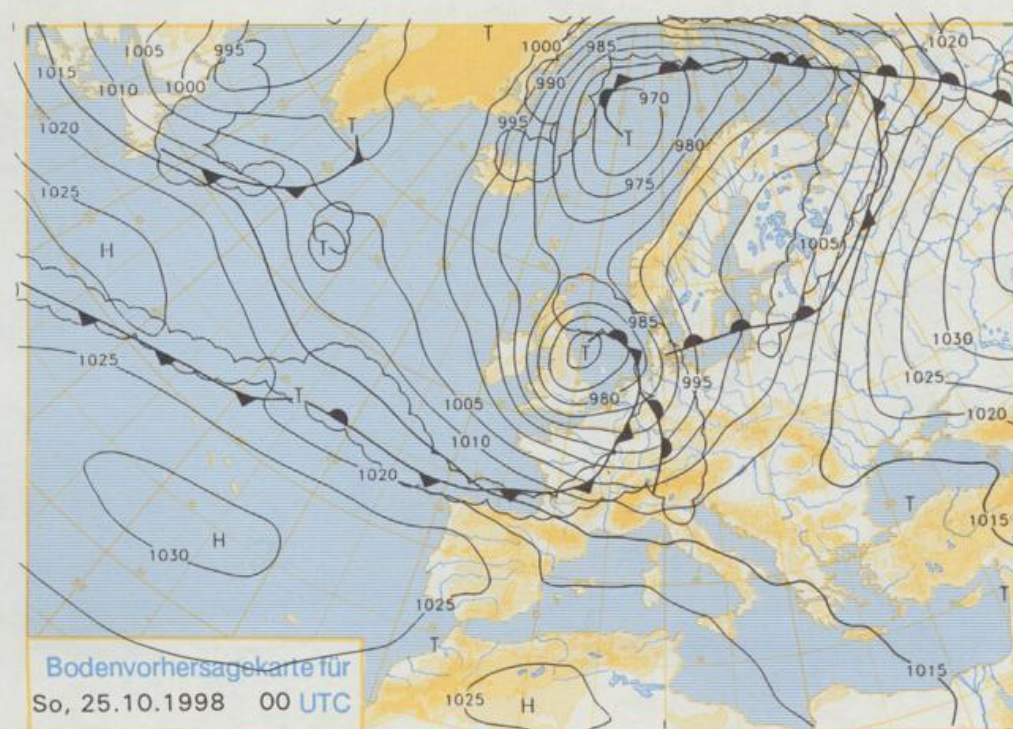


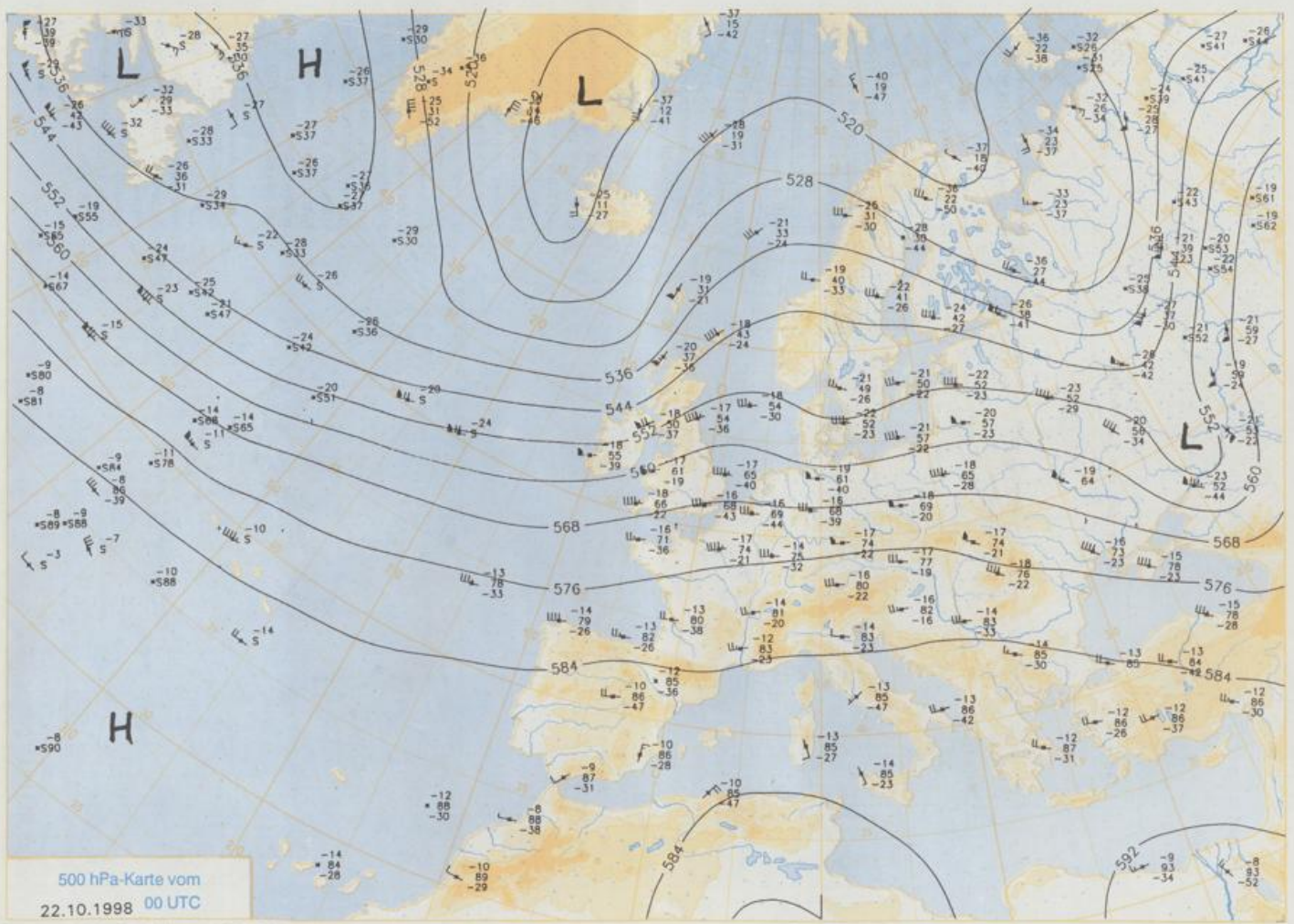
Deutschland-Vorhersage  
für Samstag, 24.10.98

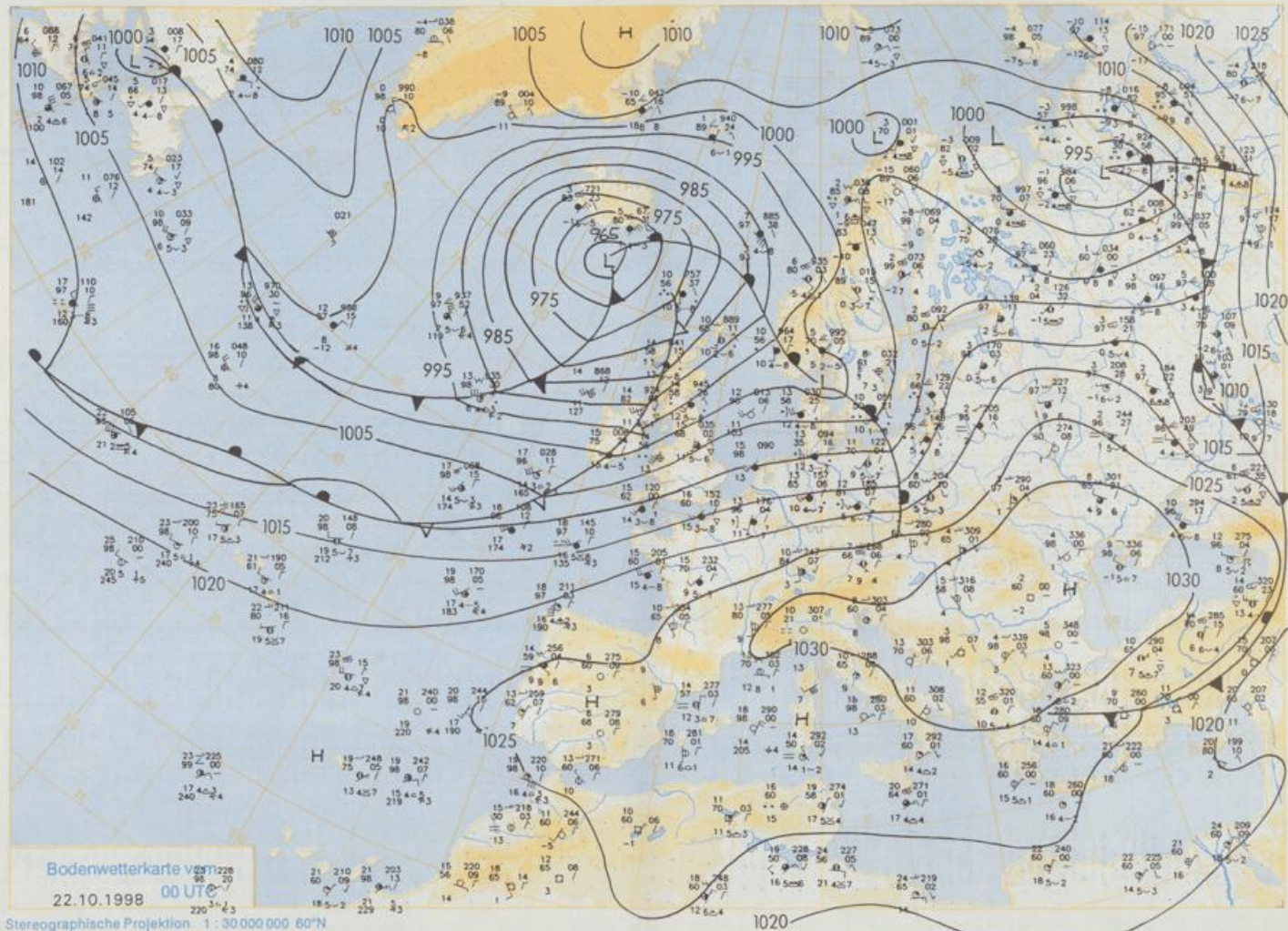
Eine Kaltfront verläuft am Morgen etwa von der Schweiz nach Nordpolen. Eine zweite Kaltfront liegt über dem Norden Deutschlands und den Niederlanden. Beide Fronten überqueren Deutschland südostwärts. Hinter ihnen setzt sich schwacher Zwischenhocheinfluß durch. Sehr rasch zieht in den Abendstunden ein Tief mit seinem Kern zur Ostküste Englands. Sein Schlechtwettergebiet und Starkwindfeld erfaßt den späten Nachmittagsstunden Deutschland von Westen her. Nach einer relativ milden Nacht von Temperaturen zwischen 10 und 13°C ist es wolkig, zeit- und gebietsweise auch stark bewölkt bis bedeckt und es kommt zunächst noch zu Regen oder Schauern. Ab den Abendstunden ist es bedeckt und Regen, der sich von West nach Ost ausbreitet fällt verbreitet. Die Tageshöchsttemperaturen liegen zwischen 10 und 13°C. Der Wind weht zunächst schwach aus südwestlichen Richtungen, frischt jedoch ab den späten Nachmittagsstunden stark auf und erreicht um Mitternacht Geschwindigkeiten zwischen 50 und 80 km/h, auf den Bergen bis 100 km/h.

Stereographische Projektion 1 : 60 000 000 60°N



Weitere Aussichten für  
Sonntag, 25.10.98  
Zunächst etwas Regen, später wechselnde Bewölkung mit Schauern, örtlich kurzen Gewittern. Tageshöchsttemperaturen 11 bis 14°C, anfangs noch stürmischer Wind aus Südwest.





Stereographische Projektion 1 : 30 000 000 60°N

1020

Wettermeldungen von Donnerstag, dem 22. Oktober 1998 06 UTC

Station	Bar.- höhe (m)	Luftdr. red.NN (hPa)	Wetter	Wind					Temperaturen (Grad C)			Sonne Vort. Std.	RR 24h mm	Schnee höhe cm	Extremwerte der Lufttemperatur in der Dekade vom 21.10. bis 31.10.			
				km/h	Luft 2 m	Temperatur		Nacht 2 m 5 cm	Tages Max Vortag	Mittel 2 m	Tages Max Datum				Tages Min Datum	Tages Max Datum	Tages Min Datum	
						Tages Max	Tages Min											
Helgoland	8	1011.3	stark bew.	SSW	46	13.4	12.4	12.8	12.0	12.6	12	5	1952	17.6	22.10.1989	2.2	29.10.1979	
List / Sylt	29	1009.4	stark bew.	SW	39	12.5	12.3	12.5	11.1	12.2	11	10	1937	17.4	22.10.1989	-1.2	31.10.1950	
Leck	17	1011.2	stark bew.	SW	30	12.6	11.4	11.4	10.4	11.2	10	12	1974	19.5	22.10.1977	-7.1	28.10.1997	
Husum	37	1011.7	stark bew.	SW	31	13.0	12.1	10.9	11.1	10.4	7	12	1947	18.9	22.10.1989	-3.6	28.10.1997	
Schleswig	48	1012.4	stark bew.	SW	24	13.3	12.0	11.1	9.7	11.1	11	11	1940	19.5	23.10.1943	-6.2	28.10.1997	
Kiel	31	1012.4	stark bew.	SW	22	14.1	11.7	11.0	9.9	11.0	11	12	1948	18.5	23.10.1977	-1.0	31.10.1997	
Westermarkdf.	8	1012.1	stark bew.	SW	26	12.6	12.2	9.8	9.4	9.7	9	6	1951	18.3	22.10.1989	-1.3	31.10.1992	
Arkone	42	1012.2	bedeckt	WSW	41	12.1	11.3	8.5	7.7	7.8	8	5	1947	19.5	22.10.1977	-1.5	31.10.1950	
Norderney	16	1012.6	stark bew.	SSW	22	12.9	11.7	11.7	11.2	11.7	12	5	1949	20.2	22.10.1989	-2.1	31.10.1950	
Bremerhaven	11	1014.0	stark bew.	SSW	30	13.4	12.5	11.5	11.2	11.4	12	4	1946	19.6	22.10.1989	-2.4	31.10.1950	
Cuxhaven	12	1013.1	stark bew.	SSW	26	14.3	12.3	11.6	10.8	11.2	12	8	1891	20.2	22.10.1989	-7.1	28.10.1997	
Hamburg/Flugh.	15	1014.8	stark bew.	SW	21	13.9	12.2	11.4	10.0	11.3	10	5	1890	20.4	28.10.1923	-7.8	28.10.1997	
Lübeck	15	1014.0	stark bew.	SW	18	13.8	12.9	10.0	9.3	10.0	10	5	1951	19.7	21.10.1967	-3.4	31.10.1966	
Boitenhagen	17	1013.8	bedeckt	SW	28	13.6	12.4	10.0	8.9	9.8	9	5	1946	20.1	22.10.1989	-3.7	25.10.1946	
Schwerin	68	1014.8	stark bew.	SW	22	13.1	12.1	10.3	8.7	8.9	9	4	1951	20.0	22.10.1989	-1.3	26.10.1979	
Warnemünde	10	1013.4	bedeckt	SW	18	13.9	12.0	9.6	9.1	9.0	8	2	1947	21.3	26.10.1949	-4.1	31.10.1966	
Teterow	50	1014.8	stark bew.	SW	26	13.1	12.2	9.8	8.5	8.5	8	7	1967	22.0	22.10.1977	-3.9	26.10.1979	
Berth	7	1012.8	stark bew.	SW	22	13.3	11.7	8.9	8.3	8.5	8	4	1951	20.2	22.10.1989	-4.6	31.10.1992	
Greifswald	6	1013.8	wolkig	WSW	24	13.2	12.0	9.8	8.6	8.4	7	4	1951	20.4	22.10.1989	-5.4	31.10.1966	
Ueckermünde	7	1015.0	Sprühregen	SW	26	12.9	11.4	9.7	8.1	8.7	8	0.1	1	1951	20.4	22.10.1989	-5.4	31.10.1966
Emden	5	1013.0	stark bew.	SSW	22	14.2	13.8	12.9	11.7	12.9	12	0.7	1947	19.4	22.10.1989	-2.5	27.10.1964	
Oldenburg	20	1015.3	stark bew.	SSW	17	14.3	12.5	12.4	11.1	12.2	11	6	1890	22.0	22.10.1977	-7.8	28.10.1997	
Bremen/Flugh.	5	1015.4	stark bew.	SW	21	13.7	12.6	12.0	11.0	11.9	11	8	1947	22.3	22.10.1977	-7.2	28.10.1997	
Soltau	78	1016.5	Regen	SW	15	12.8	11.4	10.5	9.4	10.5	10	5	1951	21.3	22.10.1989	-4.8	28.10.1997	
Boizenburg	46	1015.8	bedeckt	SW	18	13.3	11.9	10.1	9.6	10.1	10	3	1955	21.9	22.10.1977	-7.2	28.10.1997	
Lüchow	18	1016.8	bedeckt	SW	17	13.5	12.0	11.7	9.6	9.8	9	0.5	1	1951	21.9	22.10.1977	-7.2	28.10.1997
Seehausen/Altm.	23	1017.0	bedeckt	SW	18	13.0	10.8	12.0	9.4	10.4	9	3	1951	20.6	22.10.1989	-5.8	31.10.1966	
Marnitz	85	1016.2	bedeckt	SW	22	12.9	11.3	10.7	9.0	9.0	8	2	1958	21.0	22.10.1989	-5.9	28.10.1997	
Neuruppin	39	1017.3	stark bew.	SW	11	12.7	10.4	11.5	8.8	9.8	8	0.8	1951	21.3	22.10.1989	-5.4	31.10.1956	
Neubrandenburg	80	1015.3	stark bew.	WSW	31	12.7	11.5	10.1	8.6	8.3	8	0.1	2	1951	21.3	22.10.1989	-5.4	31.10.1956
Angermünde	55	1016.8	stark bew.	WSW	24	12.0	10.4	11.8	8.6	9.1	8	4	1951	21.8	22.10.1989	-5.6	29.10.1997	
Lingen	26	1015.8	stark bew.	SSW	15	13.9	12.3	12.3	11.6	12.3	12	6	1951	21.8	22.10.1989	-5.6	29.10.1997	
Münst.-Osn./Flugh.	53	1017.5	stark bew.	SSW	17	13.0	12.2	12.7	13.3	12.1	11	9	1952	22.3	22.10.1977	-5.7	29.10.1997	
Osnabrück	97	1017.4	stark bew.	SW	21	12.7	11.1	12.0	11.1	11.3	11	3	1952	22.3	21.10.1967	-6.9	28.10.1997	
Diepholz	43	1016.2	bedeckt	SW	18	13.6	12.7	11.5	11.5	11.4	11	3	1935	22.7	22.10.1989	-5.4	29.10.1997	
Bad Salzungen	139	1017.9	Sprühregen	SSW	15	12.2	10.4	12.0	10.8	10.7	10	0.2	4	1936	22.7	22.10.1977	-7.9	31.10.1949
Hannover/Flugh.	59	1017.0	bedeckt	SW	21	13.8	11.1	12.4	11.1	10.7	10	2	1891	23.5	22.10.1977	-6.9	21.10.1908	
Braunschweig	88	1018.4	stark bew.	SW	18	12.2	9.6	12.6	10.4	10.2	9	0.2	2	1947	23.5	22.10.1989	-8.2	28.10.1997
Gardelegen	48	1017.7	bedeckt	SW	13	12.9	9.6	12.3	9.4	9.8	10	0.7	0.0	1947	23.4	22.10.1989	-6.7	28.10.1997
Magdeburg	85	1018.7	wolkig	S	8	11.4	8.3	12.8	9.8	11.1	10	0.7	1	1893	23.3	26.10.1949	-9.0	29.10.1915
Potsdam	100	1018.8	bedeckt	SW	22	11.8	8.6	12.0	8.2	8.9	8	1.2	3	1876	22.9	26.10.1949	-9.6	29.10.1915
Berlin-Temp.	49	1018.5	stark bew.	SW	21	12.3	8.4	12.6	8.8	9.5	8	3.1	0.5	1947	22.8	26.10.1949	-5.4	31.10.1988
Lindenberg	104	1019.3	bedeckt	WSW	21	11.7	7.8	12.8	9.2	10.2	8	0.3	3	1947	22.8	26.10.1949	-5.4	31.10.1988
Manschnow	16	1017.7	stark bew.	WSW	24	12.0	8.8	12.5	8.6	9.6	8	0.3	3	1951	21.8	22.10.1989	-5.6	29.10.1997
Düsseldorf/Flugh.	41	1018.9	Regen	S	17	12.8	11.1	14.4	12.4	12.5	11	0.5	1	1969	22.7	22.10.1989	-6.2	29.10.1997
Bocholt	24	1017.4	bedeckt	SSW	22	12.9	11.5	12.7	11.7	12.2	12	7	1947	21.9	22.10.1989	-5.9	29.10.1997	
Essen	161	1019.2	Sprühregen	S	21	11.4	10.3	13.5	11.1	11.4	11	0.3	4	1935	21.6	22.10.1989	-3.6	29.10.1997
Lüdenscheid	392	1019.7	Sprühregen	WSW	21	10.0	9.1	10.3	8.8	9.4	9	1.7	3	1955	17.7	22.10.1969	-7.8	31.10.1956
Kahler Asten	859	-	in Wolken	SW	26	7.7	7.6	8.0	5.5	6.2	6	2.6	5	1951	21.7	24.10.1971	-5.3	29.10.1997
Bad Lippspringe	158	1018.9	Sprühregen	SSW	13	12.4	10.4	13.5	10.6	11.1	10	1.2	1	1951	20.3	22.10.1989	-6.4	29.10.1997
Kassel	233	1020.5	stark bew.	SSW	18	9.5	8.6	12.3	9.4	9.5	10	3.4	0.0	1947	22.9	23.10.1989	-7.7	31.10.1949
Göttingen	171	1020.3	bedeckt	S	18	11.5	8.6	14.2	10.5	10.9	10	4.7	0.0	1957	21.6	22.10.1977	-6.1	29.10.1997
Leinefelde	356	1020.9	Sprühregen	SW	18	9.7	7.3	12.3	9.4	9.7	7	4.1	0.9	1936	20.8	22.10.1977	-7.4	28.10.1985
Braunlage	610	1019.3	Regen	WSW	18	8.1	7.1	10.6	6.7	7.1	7	4.1	0.9	1951	17.7	26.10.1975	-10.3	31.10.1956
Brocken	1153	-	in Wolken	WSW	59	5.6	5.6	4.4	3.0	3.4	4	3.0	3	1954	23.3	22.10.1989	-6.4	29.10.1997
Artern	166	1020.9	stark bew.	WSW	20	11.4	7.2	13.8	9.8	10.8	8	2.4	0.2	1951	24.1	23.10.1989	-4.9	28.10.1997
Leipzig/Flugh.	149	1020.9	stark bew.	SSW	22	11.4	7.3	12.7	9.6	11.0	9	2.4	0.1	1951	22.8	23.10.1989	-5.8	28.10.1997
Wittenberg	106	1019.9	stark bew.	SW	26	10.9	7.0	13.3	10.2	10.8	10	4.3	0.0	1951	22.8	23.10.1989	-5.8	28.10.1997
Oschatz	152	1021.4	wolkig	WSW	22	11.5	7.1	12.3	10.0	9.3	8	3.8	3	1917	25.3	22.10.1989	-6.9	30.10.1920
Dresden/Flugh.	232	1021.8	wolkig	WSW	18	11.7	7.6	14.2	10.3	11.2	9	5.0	0.1	1951	23.8	22.10.1989	-7.3	28.10.1997
Doberlug-Kir.	100	1020.8	bedeckt	SW	18	11.6	6.2	13.3	10.4	11.6	10	4.9	0.0	1951	24.3	22.10.1989	-7.8	28.10.1997
Cottbus	70	1020.3	stark bew.	SSW	26	9.2	4.4	10.2	8.0	8.1	7	4.9	2	1951	21.3	22.10.1989	-5.6	30.10.1991
Görlitz	238	1021.4	wolkig	SSW	26	9.2	4.4	10.2	8.0	8.1	7	4.9	2	1951	21.3	22.10.1989	-5.6	30.10.1991
Aachen	205	101																