

Amtsblatt des Deutschen Wetterdienstes

D 7311 A
ISSN 0936-5818

Schutzgebühr monatlich DM 30,25
einschließlich Versandkosten,
Einzelpreis DM 1,25
zuzüglich Versandkosten

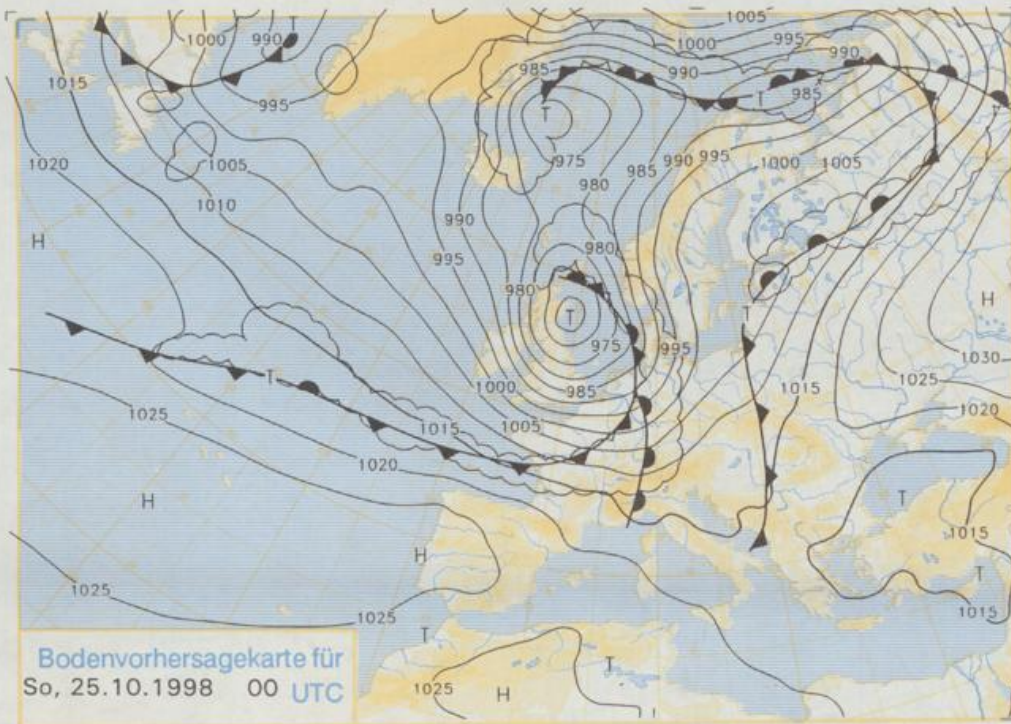
Druck und Verlag: Deutscher Wetterdienst
Frankfurter Straße 135, 63067 Offenbach
Postanschrift: 63004 (Postfach), Telefon: (069) 80 62 - 22 83
Telex: 4152871, Telefax: (069) 80 62 - 24 84
LZB: BLZ 505 000 00 Kto.-Nr.: 505 01004

Erscheint täglich; nur Postbezug

Jahrgang 1998

Freitag, den 23. Oktober

Nummer: 296



Deutschland-Vorhersage für Sonntag, 25.10.98

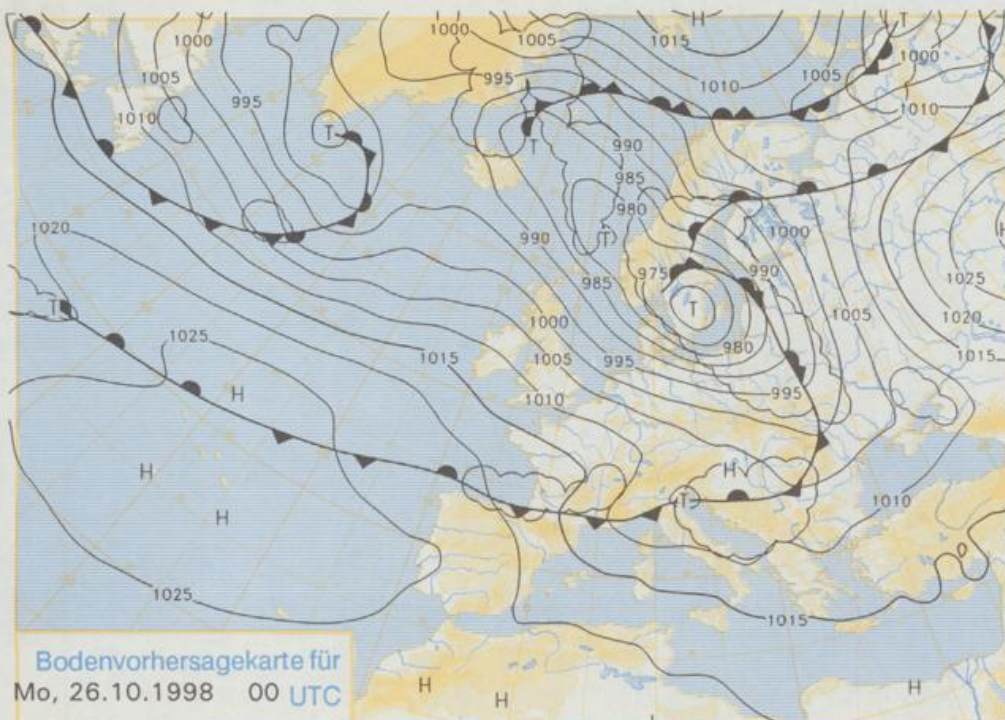
Das Frontensystem eines über die Nordsee nach Südschweden ziehenden Sturmtiefs überquert Deutschland rasch ostwärts. Ihm folgt mit einer kräftigen westlichen Strömung frische Meeresluft.

Die Frühtemperaturen liegen allgemein zwischen 5 und 8°C. Im Osten ist es zunächst noch bedeckt mit Regen, sonst überwiegt starke Bewölkung mit Regenschauern, besonders im Norden und Westen. Dabei weht ein frischer bis starker, im Norden häufig stürmischer westlicher Wind mit einzelnen Orkanböen an der See und im Bergland. Die Höchsttemperaturen liegen zwischen 11 und 15°C.

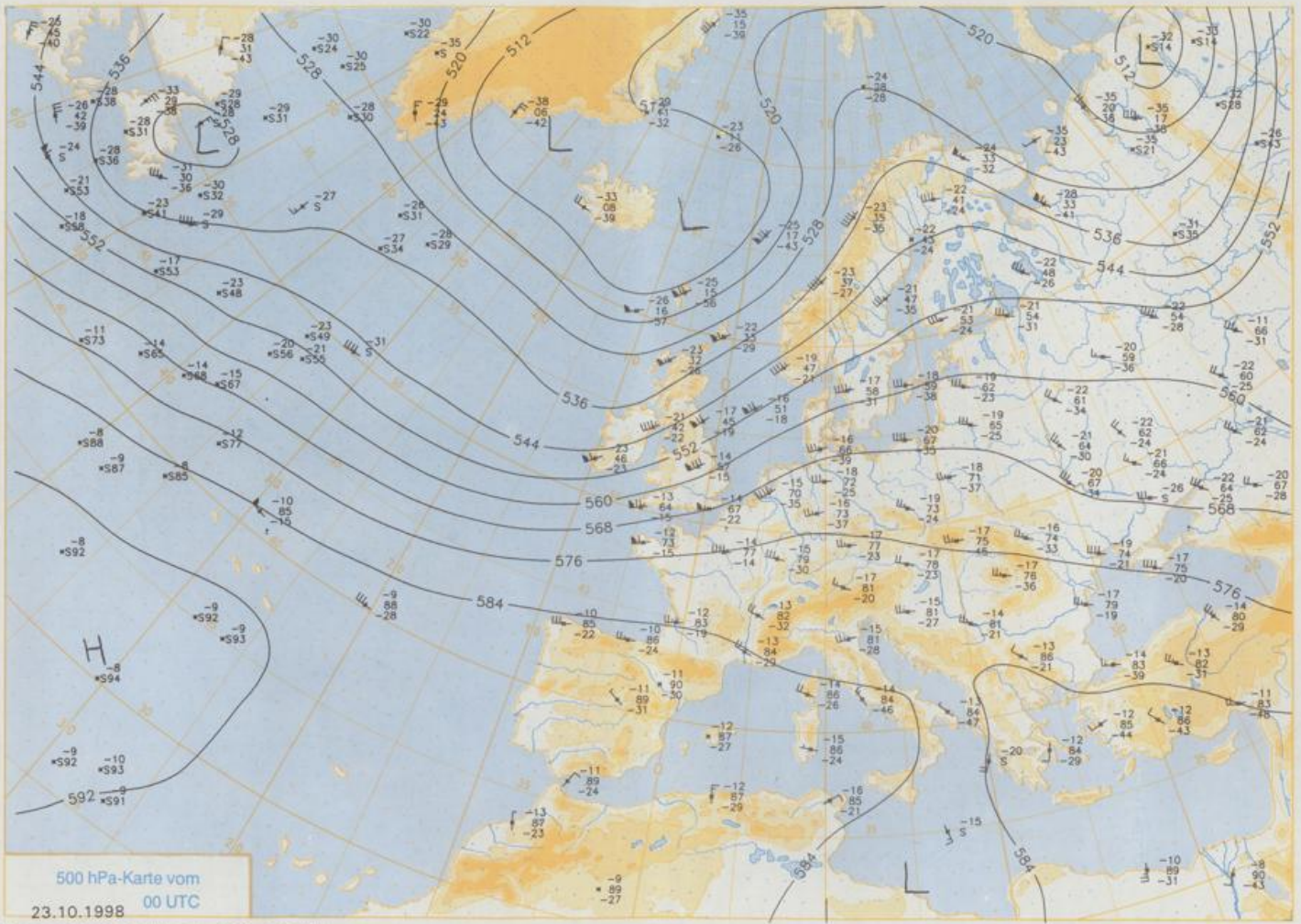
Stereographische Projektion 1 : 60 000 000 60°N

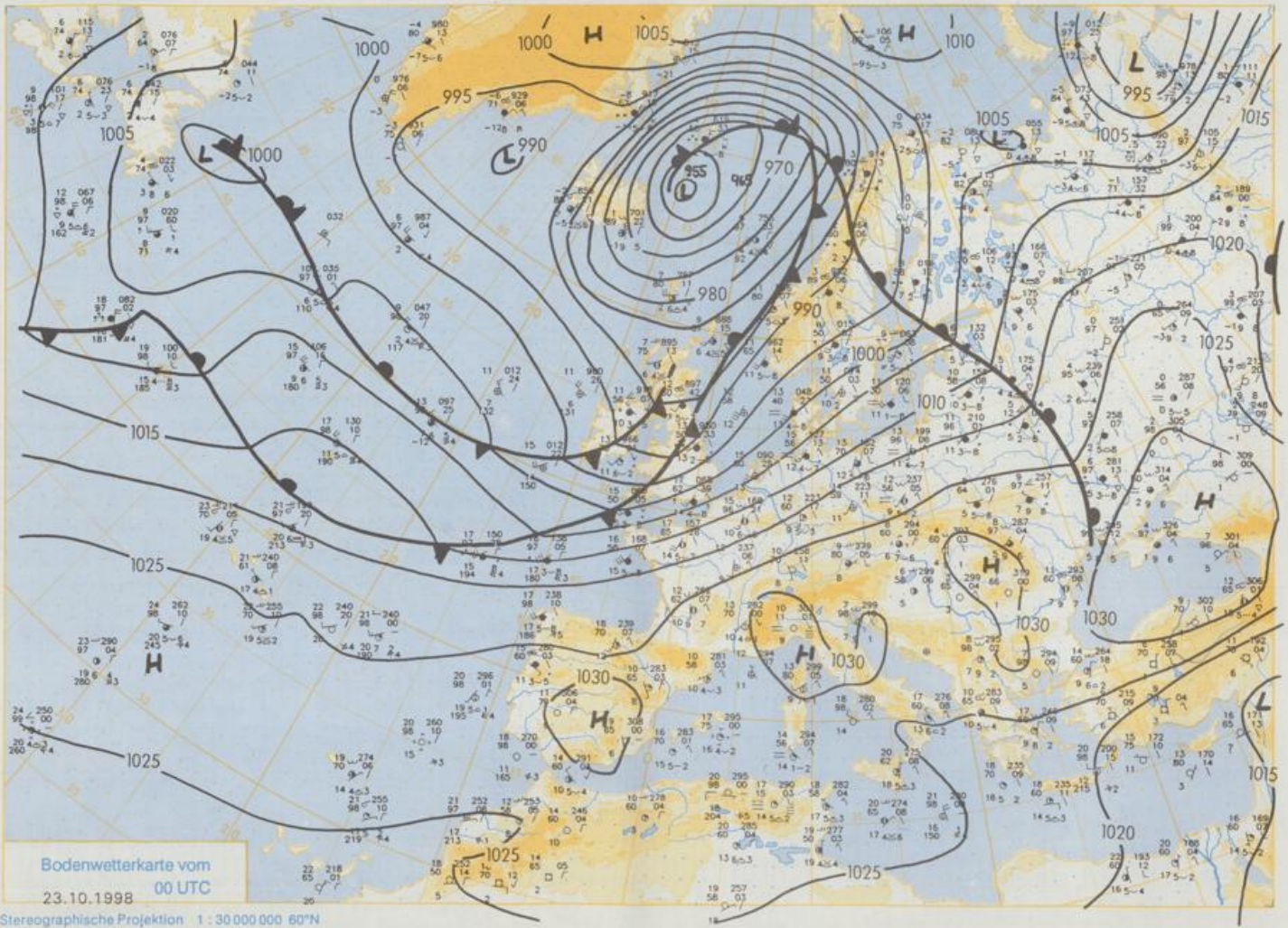
Weitere Aussichten für Montag, 26.10.98

Wechselhaft mit Regenschauern, Schneefallgrenze in den Bergen vorübergehend bis auf 1100 m absinkend. Höchsttemperaturen 9 bis 11°C, weiterhin starker bis stürmischer Westwind.



Der Umwelt zuliebe: gedruckt auf chlorfrei gebleichtem Papier.





Wettermeldungen von Freitag, dem 23. Oktober 1998 06 UTC

Station	Bar.- höhe (m)	Luftdr. red.NN (hPa)	Wetter	Wind km/h	Temperaturen (Grad C)				Sonne Vort. Std.	RR 24h mm	Schnee höhe cm	Extremwerte der Lufttemperatur in der Dekade vom 21.10. bis 31.10.						
					Temperatur (Grad C)		Temperatur (Grad C)					Nacht 5 m	Tmax Datum	Tmin Datum				
					Luft 2 m	Tau- Max	Mittel Min	Vortag										
Helgoland	8	1003.6	Regen	S	63	14.0	11.5	14.9	14.1	13.8	13	1.1	0.0	1952	17.6	22.10.1989	2.2	29.10.1979
List / Sylt	29	1001.7	Regen	S	59	12.4	11.1	13.6	13.2	12.4	12	0.1	1	1937	17.4	22.10.1989	-1.2	31.10.1950
Leck	17	1004.9	Regen	S	48	12.9	10.4	14.2	13.2	13.0	12	.	3	1974	19.5	22.10.1977	-7.1	28.10.1997
Husum	37	1004.9	stark bew.	S	39	13.3	10.5	15.0	13.9	12.7	12	.	1					
Schleswig	48	1006.2	stark bew.	SSW	30	13.6	10.2	15.0	14.3	13.5	12	.	2	1947	18.9	22.10.1989	-3.6	28.10.1997
Kiel	31	1007.3	wolkig	SSW	26	13.9	9.5	15.4	14.5	13.9	13	.	0.3	1940	19.5	23.10.1943	-6.2	28.10.1997
Westermarckf.	8	1008.2	leicht bew.	S	28	12.9	11.1	14.6	14.0	12.8	12	.	0.1	1948	18.5	23.10.1977	-1.0	31.10.1997
Arkona	42	1011.3	stark bew.	SSW	46	12.4	10.4	14.0	13.2	12.2	11	.	0.0	1951	18.3	22.10.1989	-1.3	31.10.1992
Norderney	16	1004.7	Regen	S	37	13.8	11.0	14.9	14.0	13.4	13	0.4	0.1	1947	19.5	22.10.1977	-1.5	31.10.1950
Bremerhaven	11	1007.7	stark bew.	SSW	39	14.2	10.3	15.0	14.3	13.3	12	.	0.0	1949	20.2	22.10.1989	-2.1	31.10.1950
Cuxhaven	12	1006.7	stark bew.	SSW	28	14.2	10.1	15.2	14.8	14.3	12	.	0.0	1946	19.6	22.10.1989	-2.4	31.10.1950
Hamburg/Flugh.	15	1010.1	wolkig	SSW	33	14.7	9.7	15.4	14.8	14.3	12	.	0.0	1891	20.2	22.10.1989	-7.1	28.10.1997
Lübeck	15	1010.3	wolkig	SSW	26	12.4	10.4	15.4	14.5	12.1	11	.	0.0	1890	20.4	28.10.1923	-7.8	28.10.1997
Boltenhagen	17	1009.9	wolkig	SSW	31	12.7	10.6	15.1	14.3	12.4	11	.	0.0	1951	19.7	21.10.1967	-3.4	31.10.1966
Schwerin	68	1011.5	wolkig	S	21	11.6	9.9	14.6	13.9	11.6	11	.	0.0	1946	20.1	22.10.1989	-3.7	25.10.1946
Warnemünde	10	1010.1	wolkig	S	24	13.0	10.2	15.5	14.6	13.0	12	.	0.0	1951	20.0	22.10.1989	-1.3	26.10.1979
Teterow	50	1012.9	wolkig	S	31	11.5	10.4	14.6	13.8	11.5	10	.	0.0	1947	21.3	26.10.1949	-4.1	31.10.1966
Barth	7	1011.0	stark bew.	S	9	12.7	10.3	15.1	14.1	12.7	12	.	0.4	1967	22.0	22.10.1977	-3.9	26.10.1979
Greifswald	6	1013.0	leicht bew.	S	22	12.0	10.2	14.9	14.1	12.0	10	.	0.0	1951	20.2	22.10.1989	-4.6	31.10.1992
Uckermünde	7	1014.9	leicht bew.	S	24	11.7	10.3	15.5	14.0	11.7	11	.	0.0	1951	20.4	22.10.1989	-5.4	31.10.1966
Emden	5	1006.0	stark bew.	SSW	33	15.0	11.4	16.7	15.3	14.3	13	0.1	0.0	1947	19.4	22.10.1989	-2.5	27.10.1964
Oldenburg	20	1009.4	Regen	SSW	24	15.1	10.2	15.9	15.2	13.8	13	.	0.0	1890	20.2	22.10.1977	-7.8	28.10.1997
Bremen/Flugh.	5	1010.2	stark bew.	SSW	31	14.2	10.1	16.1	14.6	13.3	12	.	0.0	1947	22.3	22.10.1977	-7.2	28.10.1997
Soitau	78	1012.0	wolkig	SSW	18	13.2	9.4	14.9	14.1	12.4	11	.	0.0	1951	21.3	22.10.1989	-4.8	28.10.1997
Boizenburg	46	1012.1	wolkig	S	21	12.1	9.6	14.9	14.3	12.1	11	.	0.0	1955	21.9	22.10.1977	-7.2	28.10.1997
Lüchow	18	1013.3	wolkig	S	15	11.6	9.8	15.2	13.6	11.5	10	.	0.0					
Seehausen/Altmt.	23	1014.7	leicht bew.	S	15	10.9	9.2	15.5	14.4	10.9	9	.	0.0					
Marnitz	85	1013.4	leicht bew.	S	22	11.7	9.4	14.2	13.8	11.6	10	.	0.0	1951	20.6	22.10.1989	-5.8	31.10.1966
Neuruppin	39	1016.0	leicht bew.	S	15	11.3	9.7	14.8	13.6	11.3	10	0.1	0.0	1958	21.0	22.10.1989	-5.9	28.10.1997
Neubrandenburg	80	1014.4	leicht bew.	SSW	33	11.4	10.1	14.2	13.2	11.3	10	.	0.0					
Angermünde	55	1016.2	leicht bew.	S	18	11.1	10.2	15.7	13.6	10.9	9	0.3		1951	21.3	22.10.1989	-5.4	31.10.1966
Lingen	26	1009.5	Regen	S	28	15.4	10.9	15.7	15.2	14.5	13	0.1	0.0	1951	21.8	22.10.1989	-5.6	29.10.1997
Münst.-Osn./Flugh.	53	1011.9	stark bew.	SSW	24	14.7	9.7	15.2	14.0	13.7	12	.	0.1	1952	22.3	22.10.1977	-5.7	29.10.1997
Osnerbrück	97	1011.9	stark bew.	SSW	28	14.4	9.0	15.5	13.8	13.4	12	0.1	0.1	1952	22.3	21.10.1967	-6.9	28.10.1997
Diepholz	43	1011.0	stark bew.	SSW	26	14.5	10.7	15.7	14.4	13.4	12	.	0.0	1935	22.7	22.10.1989	-5.4	29.10.1997
Bad Salzungen	139	1012.9	stark bew.	S	24	14.3	8.2	14.9	13.4	13.2	11	.	0.0	1936	22.7	22.10.1977	-7.9	31.10.1949
Hannover/Flugh.	59	1012.7	stark bew.	S	26	14.3	8.9	16.0	14.9	13.1	11	.	0.0	1891	23.5	22.10.1977	-6.9	21.10.1908
Braunschweig	88	1014.4	wolkig	SSW	17	13.5	8.1	15.4	13.6	12.4	11	1.2	0.1	1947	22.9	22.10.1989	-8.2	28.10.1997
Gardelegen	48	1014.7	leicht bew.	S	24	11.9	8.2	16.3	14.4	11.4	10	0.2	0.0	1947	23.4	22.10.1989	-6.7	28.10.1997
Magdeburg	85	1016.4	wolkig	SSE	24	10.8	9.4	16.2	12.8	10.9	9	2.9	0.0	1893	23.3	26.10.1949	-9.0	29.10.1915
Potsdam	100	1017.6	leicht bew.	S	18	11.9	9.9	16.3	13.5	10.8	9	0.8	0.0	1876	22.9	26.10.1949	-9.6	29.10.1915
Berlin-Temp.	49	1017.4	leicht bew.	S	18	11.9	9.9	16.3	13.5	10.7	9	3.1	0.0	1947	22.8	26.10.1949	-5.4	31.10.1988
Lindenberg	104	1018.5	wolkig	SSW	18	10.8	9.6	16.6	13.7	10.1	8	1.6	0.0					
Manschnow	16	1017.6	wolkig	SSW	18	10.8	9.6	16.6	13.7	10.1	8	1.6	0.0					
Düsseldorf/Flugh.	41	1014.1	stark bew.	S	22	13.9	9.5	15.5	14.2	13.3	12	.	0.1	1969	22.7	22.10.1989	-6.2	29.10.1997
Bocholt	24	1011.4	stark bew.	SSW	33	15.4	10.9	15.5	14.5	13.3	12	.	0.1	1947	21.9	22.10.1989	-5.9	29.10.1997
Essen	161	1014.1	stark bew.	S	31	13.6	9.2	13.9	13.1	12.8	12	.	0.1	1935	21.6	22.10.1989	-3.6	29.10.1997
Lüdenscheid	392	1015.2	leicht bew.	SW	18	11.2	8.0	16.0	11.0	10.9	9	.	0.6					
Kahler Asten	859	-	wolkig	SSW	39	7.1	7.0	8.8	8.3	7.0	11	.	0.3	1955	17.7	22.10.1969	-7.8	31.10.1956
Bad Lippspringe	158	1014.9	stark bew.	S	15	12.8	8.2	15.1	13.6	12.3	10	.	0.0	1951	21.7	24.10.1971	-5.3	29.10.1997
Kassel	233	1016.8	wolkig	SSW	18	11.2	8.4	12.7	11.6	10.8	10	.	0.0	1951	20.3	22.10.1989	-6.4	29.10.1997
Göttingen	171	1016.9	wolkig	S	24	11.9	7.8	14.9	12.9	11.0	9	0.1	0.0	1947	22.9	23.10.1989	-7.7	31.10.1949
Leinefelde	356	1017.6	leicht bew.	S	18	10.8	6.7	12.9	11.3	10.8	9	1.1	0.0	1957	21.6	22.10.1977	-6.1	29.10.1997
Braunlage	610	1017.0	leicht bew.	SW	21	8.0	5.9	10.2	9.4	8.7	7	.	0.0	1936	20.8	22.10.1977	-7.4	28.10.1985
Brocken	1153	-	wolkig	SW	102	6.0	4.6	7.4	6.5	5.5	5	.	2	1951	17.7	26.10.1975	-10.3	31.10.1956
Artern	1166	1019.1	wolkig	SW	11	10.5	7.3	16.0	13.7	10.5	9	3.3	0.0	1954	23.3	22.10.1989	-6.4	29.10.1997
Leipzig/Flugh.	149	1019.0	leicht bew.	S	21	11.3	8.0	16.2	13.7	10.7	8	2.5	0.0	1951	24.1	23.10.1989	-4.9	28.10.1997
Wittenberg	106	1018.5	leicht bew.	SSW	15	11.9	7.7	16.1	13.0	11.0	8	2.6	0.0	1951	22.8	23.10.1989	-5.8	28.10.1997
Oschatz	152	1020.2	leicht bew.	SSW	11	12.1	8.1	16.7	13.8	11.4	7	3.4	0.0					
Dresden/Flugh.	232	1020.6	leicht bew.	SSW	15	12.8	9.8	17.1	14.2	12.0	10	1.7	0.0	1917	25.3	22.10.1989	-6.9	30.10.1920
Döberlug-Kir.	100	1019.7	leicht bew.	SSW	17	11.0	8.9	17.6	14.1	10.9	9	4.6	0.0	1951	23.8	22.10.1989	-7.3	28.10.1997
Cottbus	70	1019.8	leicht bew.	SSW	11	12.2	9.0	17.6	14.4	12.1	10	5.1	0.0	1951	24.3	22.10.1989	-7.8	28.10.1997
Görlitz	238	1020.7	leicht bew.	SSW	22	12.0	8.0	14.8	12.3	11.3	10	5.3	0.0	1951	21.3	22.10.1989	-5.6	30.10.1991
Aachen	205	1013.7	wolkig	SSW	28	14.7	10.8	15.4	13.9	13.4	12							