

Amtsblatt des Deutschen Wetterdienstes

D 7311 A
ISSN 0936-5818

Schutzgebühr monatlich DM 30,25
einschließlich Versandkosten,
Einzelpreis DM 1,25
zuzüglich Versandkosten

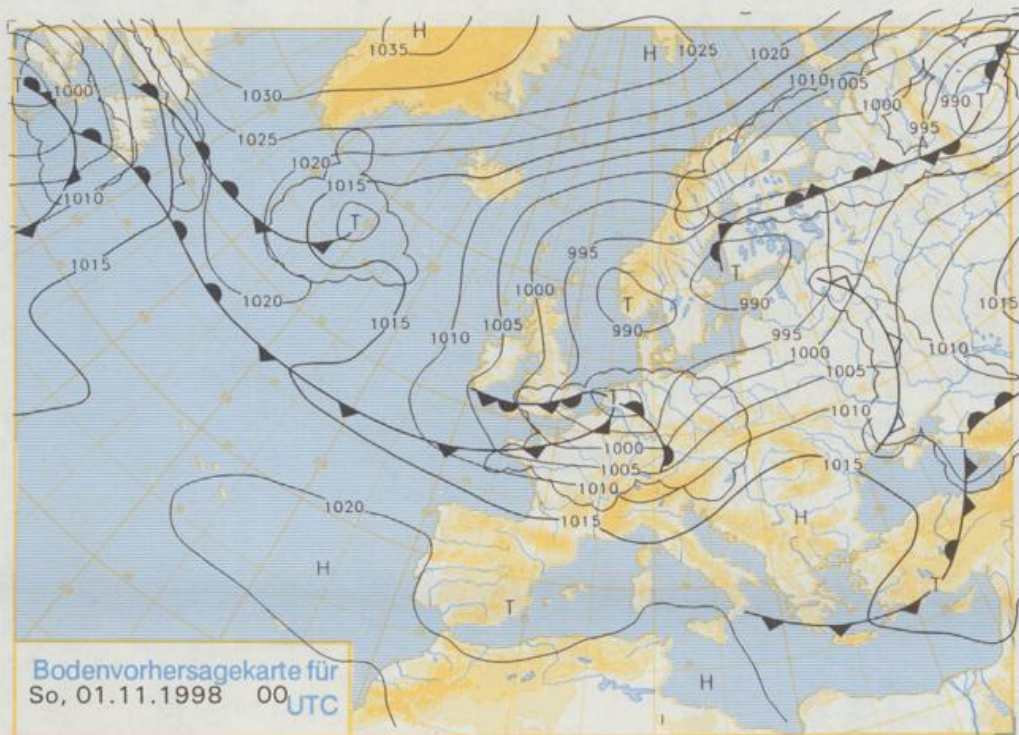
Druck und Verlag: Deutscher Wetterdienst
Frankfurter Straße 135, 63067 Offenbach
Postanschrift: 63004 (Postfach), Telefon: (069) 80 62 - 22 83
Telex: 4152871, Telefax: (069) 80 62 - 24 84
LZB: BLZ 505 000 00 Kto.-Nr.: 505 01004

Erscheint täglich; nur Postbezug

Jahrgang 1998

Freitag, den 30. Oktober

Nummer: 303



Deutschland-Vorhersage für Sonntag, 01.11.98

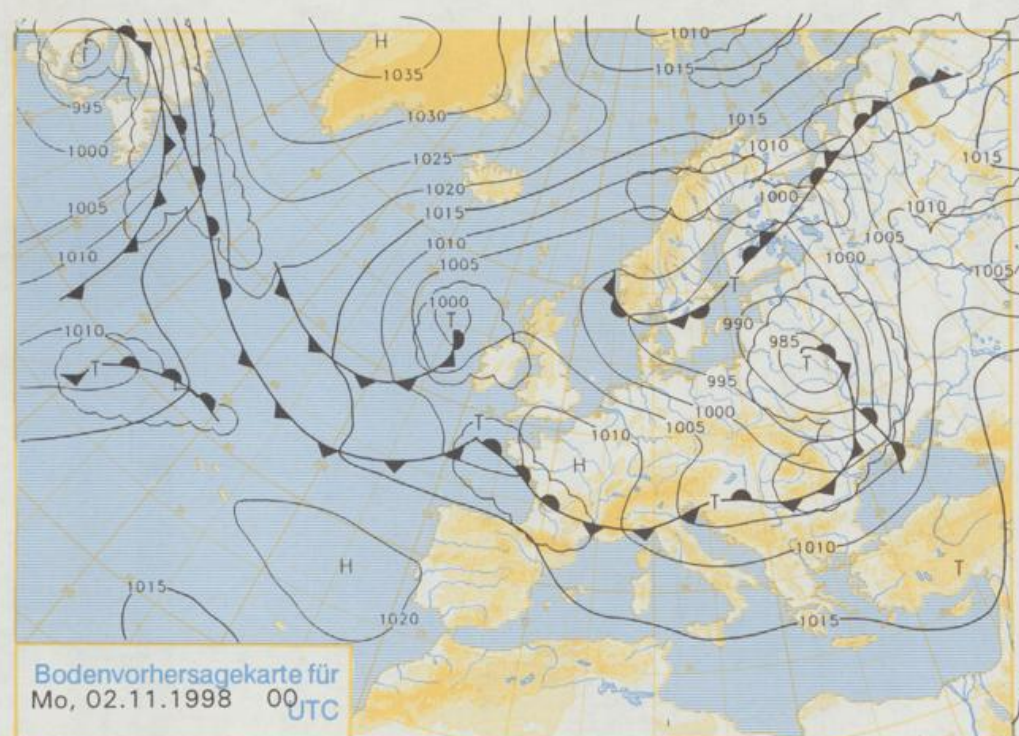
Ein intensives Tief zieht über Norddeutschland nach Osten. Dabei vertieft es sich noch leicht. Auf seiner Rückseite wird wieder mit einer lebhaften Nordwestströmung Meeresluft polaren Ursprungs nach Deutschland geführt.

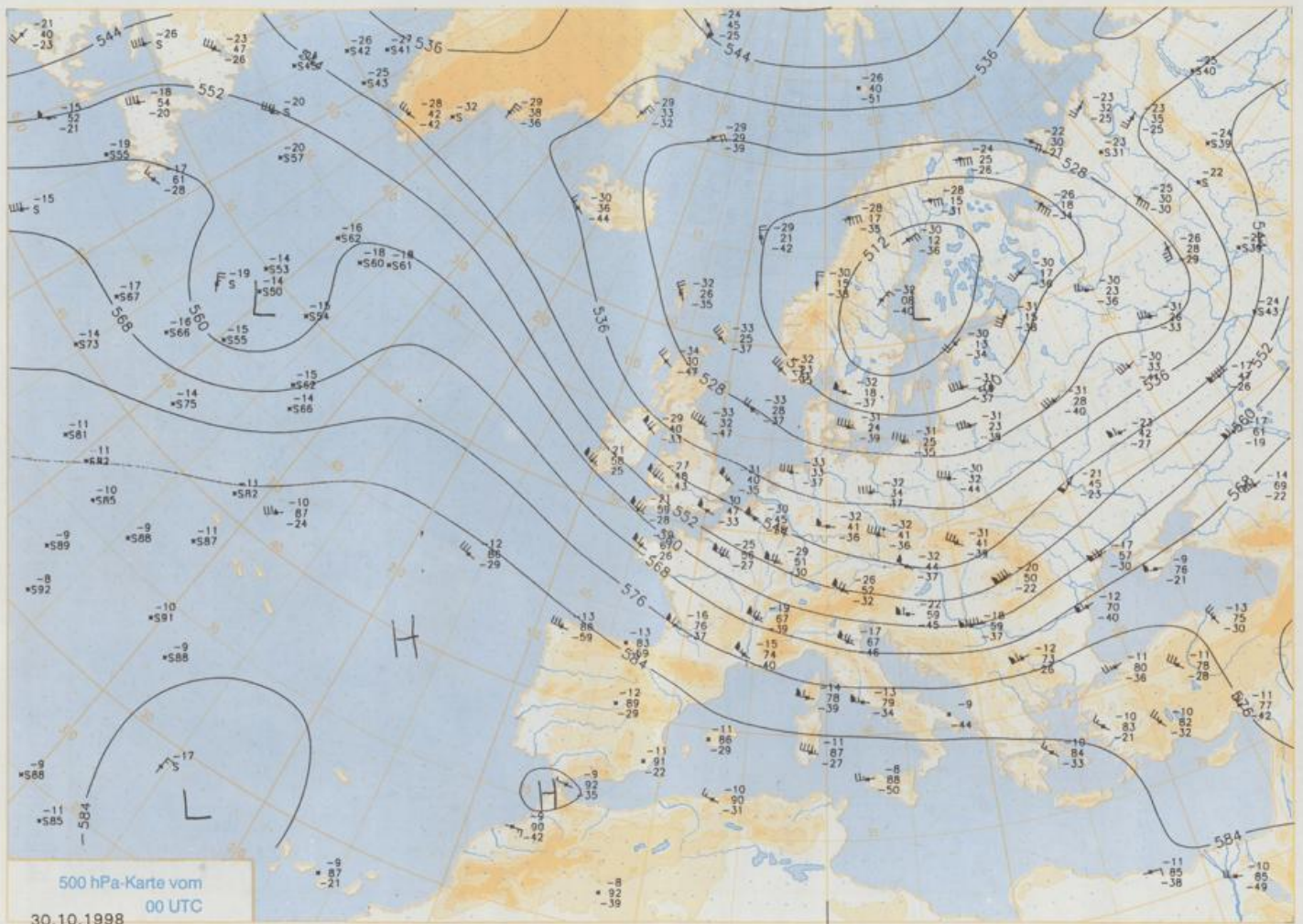
Der Himmel ist allgemein stark bewölkt und im Mittelgebirgsraum wird ergiebiger Niederschlag erwartet. In den höheren Lagen fallen sie als Schnee. Nachmittags lockert besonders im Nordwesten und Westen die Bewölkung auf. Vereinzelt, hauptsächlich aber an den Nordrändern der Gebirge, kommt es auch noch zu Schauern. Nach Frühtemperaturen zwischen 2 und 7°C werden am Tage 8 bis 13 Grad erreicht. Der Wind weht im Norden anfangs nur schwach aus Süd bis Ost. Am Nachmittag lebt er aus Nordwesten wieder auf. Im Süden und in der Mitte frischt er stark anfangs aus südwestlichen, später aus westlichen bis nordwestlichen Richtungen auf.

Weitere Aussichten für Montag, 02.11.98

Das Wetter und die Temperaturen ändern sich kaum.

Stereographische Projektion 1 : 60 000 000 60°N





Wettermeldungen von Freitag, dem 30. Oktober 1998 06 UTC

Station	Bar.-höhe (m)	Luftdr. red.NN (hPa)	Wetter	Deutschland										Extremwerte der Lufttemperatur der Dekade vom 21.10. bis 31.10.				
				Wind km/h	Temperaturen (Grad C)			Nacht 2 m	Sonne Vort. Std.	RR 24h mm	Schnee höhe cm	in seit	Tmax Datum	Tmin Datum				
					Luft 2 m	Tau-punkt	Max Vortag								Mittel	Min		
Helgoland	8	999.9	leicht bew.	WNW	50	9.4	4.1	11.1	9.8	7.8	5	2.5	5	1952	17.6	22.10.1989	2.2	29.10.1979
List / Sylt	29	997.0	wolkig	WNW	48	8.5	3.2	10.2	9.0	7.0	6	2.1	3	1937	17.4	22.10.1989	-1.2	31.10.1950
Leck	17	998.7	wolkig	W	26	7.1	3.3	11.3	8.0	6.5	4	3.3	4	1974	19.5	22.10.1977	-7.1	28.10.1997
Husum	37	999.0	wolkig	W	21	7.0	2.7	8.9	8.2	6.2	5	2.1	8					
Schleswig	48	999.5	leicht bew.	W	17	5.7	3.1	10.0	8.2	5.5	4	1.4	4	1947	18.9	22.10.1989	-3.6	28.10.1997
Kiel	31	999.0	leicht bew.	WSW	22	5.8	4.0	10.6	8.1	5.8	4	2.3	6	1940	19.5	23.10.1943	-6.2	28.10.1997
Westermarckf.	8	997.4	stark bew.	W	52	8.1	5.0	9.8	8.8	7.2	6	4.5	1	1948	18.5	23.10.1977	-1.0	31.10.1997
Arkona	42	994.7	wolkig	W	63	7.1	3.8	9.4	8.5	6.8	6	2.5	2	1951	18.3	22.10.1989	-1.3	31.10.1992
Norderney	16	1001.9	Gräupelsch.	WNW	26	8.1	4.0	11.0	9.6	7.6	6	2.3	7	1947	19.5	22.10.1977	-1.5	31.10.1950
Bremerhaven	11	1002.2	wolkig	WSW	31	7.0	4.8	10.4	8.8	6.9	6	2.8	7	1949	20.2	22.10.1989	-2.1	31.10.1950
Cuxhaven	12	1001.0	wolkig	WSW	21	7.0	4.1	10.8	9.0	6.6	4	2.9	12	1946	19.6	22.10.1989	-2.4	31.10.1950
Hamburg/Flugh.	15	1001.8	Schauer	WSW	26	5.7	3.8	10.2	7.8	5.5	4	2.4	13	1891	20.2	22.10.1989	-7.1	28.10.1997
Lübeck	15	1000.3	leicht bew.	WSW	26	5.2	4.2	9.7	7.3	5.2	4	2.0	14	1890	20.4	28.10.1923	-7.8	28.10.1997
Boltenhagen	17	999.4	leicht bew.	WSW	42	5.8	3.4	10.0	8.0	5.6	5	3.2	6	1951	19.7	21.10.1967	-3.4	31.10.1966
Schwerin	68	1000.4	Schauer	WSW	35	5.0	2.9	10.4	7.1	5.0	4	3.0	10	1946	20.1	22.10.1989	-3.7	25.10.1946
Warnemünde	10	997.9	wolkig	WSW	28	6.6	3.6	10.0	8.8	6.2	5	3.7	2	1951	20.0	22.10.1989	-1.3	26.10.1979
Teterow	50	999.4	X	WSW	37	5.3	3.2	10.4	7.7	5.1	4	4.5	0.0	1947	21.3	26.10.1949	-4.1	31.10.1966
Barth	7	996.5	Gewitter	WSW	28	6.5	4.5	9.9	8.5	6.3	6	5.8	7	1967	22.0	22.10.1977	-3.9	26.10.1979
Greifswald	6	997.4	wolkig	WSW	30	6.1	3.3	10.3	8.1	6.1	5	4.1	2	1951	20.2	22.10.1989	-4.6	31.10.1992
Ueckermünde	7	998.5	leicht bew.	WSW	39	5.8	2.2	10.3	8.3	5.8	5	2.8	2	1951	20.4	22.10.1989	-5.4	31.10.1966
Emden	5	1002.5	stark bew.	WSW	11	6.3	4.6	10.6	8.3	6.0	5	3.0	8	1947	19.4	22.10.1989	-2.5	27.10.1964
Oldenburg	20	1003.7	stark bew.	SW	11	5.6	3.8	11.2	8.2	5.5	5	4.9	3					
Bremen/Flugh.	5	1003.7	stark be v.	SW	24	5.6	3.6	11.2	8.2	5.6	4	4.8	4	1890	22.0	22.10.1977	-7.8	28.10.1997
Soltau	78	1003.9	wolkig	WSW	22	5.0	3.2	11.0	7.2	4.6	4	1.7	21	1947	22.3	22.10.1977	-7.2	28.10.1997
Boizenburg	46	1002.3	stark bew.	WSW	26	4.8	3.5	10.7	7.6	4.3	4	3.6	16	1951	21.3	22.10.1989	-4.8	28.10.1997
Lüchow	18	1003.6	Schauer	WSW	21	5.0	3.4	10.5	7.8	5.0	3	1.8	4	1955	21.9	22.10.1977	-7.2	28.10.1997
Seehausen/Altm.	23	1003.4	leicht bew.	WSW	28	5.1	2.6	10.6	7.9	5.1	4	1.7	5					
Marnitz	85	1001.6	wolkig	WSW	30	5.0	2.4	10.1	7.6	5.0	4	1.5	10	1951	20.6	22.10.1989	-5.8	31.10.1966
Neuruppin	39	1003.2	stark bew.	W	21	5.8	2.5	10.8	8.4	5.8	5	2.6	0.4	1958	21.0	22.10.1989	-5.9	28.10.1997
Neubrandenburg	80	999.8	wolkig	WSW	48	5.4	2.9	9.7	8.0	5.3	4	2.3	2					
Angermünde	55	1001.3	stark bew.	W	37	6.1	3.1	10.6	8.2	6.1	5	2.0	4	1951	21.3	22.10.1989	-5.4	31.10.1956
Lingen	26	1004.8	Regen	SW	17	6.4	5.5	11.7	8.2	5.3	5	4.2	18	1951	21.8	22.10.1989	-5.6	29.10.1997
Münst.-Osn./Flugh.	53	1005.8	Regen	WSW	26	6.8	4.8	9.7	7.1	5.5	5	1.7	11					
Osnabrück	97	1005.8	Regen	SW	21	6.4	4.2	10.5	7.8	4.8	4	2.2	13	1952	22.3	22.10.1977	-5.7	29.10.1997
Diepholz	43	1004.8	Regen	NW	13	5.3	4.6	10.8	7.8	4.8	4	3.7	10	1952	22.3	21.10.1967	-6.9	28.10.1997
Bad Seizufien	139	1006.0	Regen	SW	21	6.4	3.8	9.3	7.4	4.6	5	0.9	15	1935	22.7	22.10.1989	-5.4	29.10.1997
Hannover/Flugh.	59	1005.8	Regen	W	22	5.0	3.4	11.1	8.2	5.0	4	1.7	5	1936	22.7	22.10.1977	-7.9	31.10.1949
Braunschweig	88	1006.2	Regen	WSW	21	4.8	3.8	11.0	8.7	4.7	4	1.4	3	1891	23.5	22.10.1977	-6.9	21.10.1908
Gardelegen	48	1004.6	leicht bew.	WSW	31	5.0	1.7	10.7	8.2	4.9	4	2.3	7	1947	22.9	22.10.1989	-8.2	28.10.1997
Magdeburg	85	1006.2	wolkig	WSW	18	4.8	2.0	11.1	8.8	4.8	4	3.6	2	1947	23.4	22.10.1989	-6.7	28.10.1997
Potsdam	100	1004.6	wolkig	WSW	35	5.3	2.5	10.5	8.1	5.2	4	0.8	2	1893	23.3	26.10.1949	-9.0	29.10.1915
Berlin-Temp.	49	1003.9	wolkig	WSW	31	6.3	2.4	11.1	8.9	6.1	6	1.6	3	1876	22.9	26.10.1949	-9.6	29.10.1915
Lindenberg	104	1004.8	stark bew.	W	30	5.8	2.0	10.5	8.4	5.7	5	0.9	0.6	1947	22.8	26.10.1949	-5.4	31.10.1988
Manschnow	16	1002.9	stark bew.	WSW	31	6.6	3.0	10.6	9.0	6.6	6	2.4	3					
Düsseldorf/Flugh.	41	1007.7	Schauer	SW	31	7.8	4.9	11.4	6.3	7.0	7	2.6	1	1969	22.7	22.10.1989	-6.2	29.10.1997
Bocholt	24	1006.0	Regen	SW	28	6.8	5.2	11.2	6.5	6.3	5	3.2	5	1947	21.9	22.10.1989	-5.9	29.10.1997
Essen	161	1008.4	Regen	SW	22	6.4	4.6	10.5	7.3	5.8	4	2.0	16	1935	21.6	22.10.1989	-3.6	29.10.1997
Lüdenscheid	392	1008.3	Regen	WSW	21	4.4	3.0	8.8	5.4	3.8	2	1.6	19					
Kahler Asten	859	-	Schneereggen	WSW	41	0.8	0.8	3.7	2.2	0.1	-0	0.2	13	1955	17.7	22.10.1969	-7.8	31.10.1956
Bad Lippspringe	158	1007.2	Schauer	WSW	22	6.5	3.8	10.6	7.8	3.1	1	0.7	6	1951	21.7	24.10.1971	-5.3	29.10.1997
Kassel	233	1008.8	stark bew.	SSW	11	5.0	3.2	11.5	7.6	3.8	2	3.7	12	1951	20.3	22.10.1989	-6.4	29.10.1997
Göttingen	171	1008.0	stark bew.	SW	22	5.3	2.9	10.8	8.0	4.3	3	3.6	10	1947	22.9	23.10.1989	-7.7	31.10.1949
Leinefelde	356	1008.4	Schauer	SW	21	5.3	2.3	9.4	6.8	2.7	1	1.7	9	1957	21.6	22.10.1977	-6.1	29.10.1997
Braunlage	610	1006.9	Schneereggen	WSW	22	1.6	0.5	4.0	0.6	0.0	0.2	3.8	3	1936	20.8	22.10.1977	-7.4	28.10.1985
Brocken	1153	-	Schneesch.	W	70	-1.5	-1.5	1.0	-0.3	-2.2	-2	23	10	1951	17.7	26.10.1975	-10.3	31.10.1956
Artern	166	1008.7	wolkig	SW	22	5.0	2.5	11.8	7.9	4.8	3	3.0	5	1954	23.3	22.10.1989	-6.4	29.10.1997
Leipzig/Flugh.	149	1008.2	stark bew.	WSW	31	5.7	2.6	10.6	8.4	5.4	4	1.7	0.8	1951	24.1	23.10.1989	-4.9	28.10.1997
Wittenberg	106	1006.4	stark bew.	WSW	28	5.5	2.6	11.3	9.0	5.4	5	1.7	3	1951	22.8	23.10.1989	-5.8	28.10.1997
Oschatz	152	1008.1	stark bew.	WSW	41	6.1	2.5	9.8	8.6	5.8	4	0.2	2	1917	25.3	22.10.1989	-6.9	30.10.1920
Dresden/Flugh.	232	1008.2	stark bew.	WSW	35	5.9	1.6	9.7	8.2	5.5	4	0.3	0.7	1951	23.8	22.10.1989	-7.3	28.10.1997
Doberslug-Kir.	100	1007.0	Schauer	WSW	33	6.0	3.1	10.5	9.0	5.9	5	0.4	0.4	1951	24.3	22.10.1989	-7.8	28.10.1997
Cottbus	70	1006.0	bedeckt	WSW	35	6.6	2.3	10.8	8.6	6.1	5	0.5	5	1951	24.3	22.10.1989	-5.6	30.10.1991
Görlitz	238	1006.9	stark bew.	W	31	5.6	1.1	9.7	7.8	5.3	4	2	2	1951	21.3	22.10.1989	-5.6	30.10.1991
Aachen	205	1009.1	Regen	SW	26	6.3	5.3	9.9	7.2	4.2	4	0.8	9	1891	24.6	24.10.1971	-5.7	27.10.1950
Nürnberg-Barw.	486	1011.6	Regen	WSW	24	4.4	2.6	8.5										