

D 7311 A
ISSN 0936-5818
Schutzgebühr monatlich DM 30,25
einschließlich Versandkosten,
Einzelpreis DM 1,25
zuzüglich Versandkosten

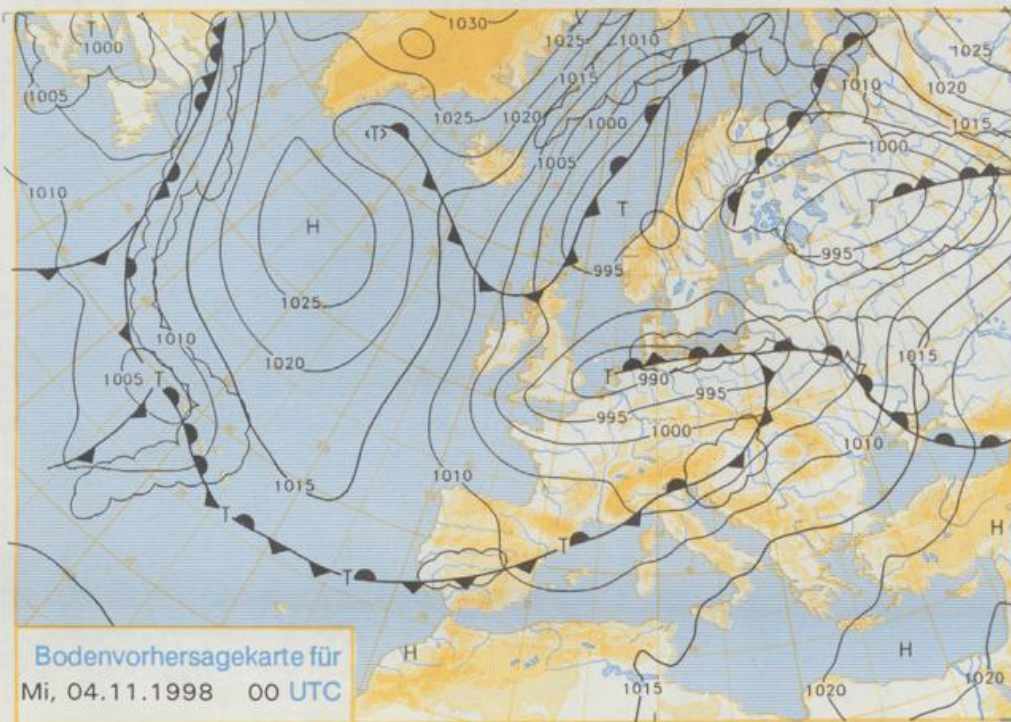
Druck und Verlag: Deutscher Wetterdienst
Frankfurter Straße 135, 63067 Offenbach
Postanschrift: 63004 (Postfach), Telefon: (069) 80 62 - 22 83
Telefax: 4152871, Telefax: (069) 80 62 - 24 84
LZB: BLZ 505 000 00 Kto.-Nr.: 505 01004

Erscheint täglich; nur Postbezug

Jahrgang 1998

Montag, den 02. November

Nummer: 306

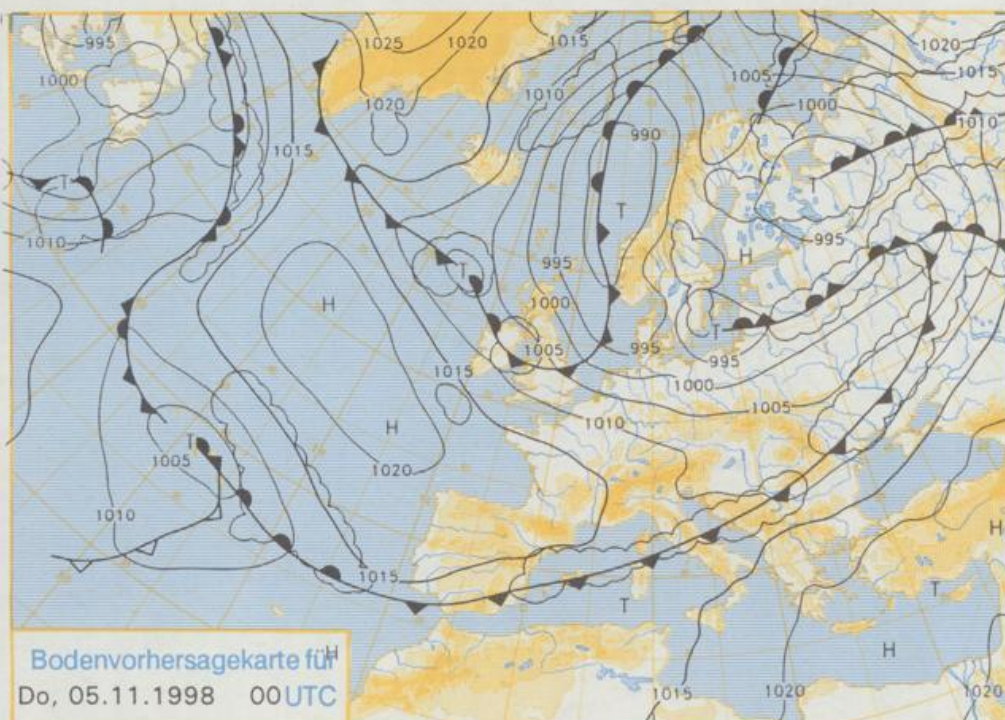


Stereographische Projektion 1 : 60 000 000 60°N

Deutschland-Vorhersage für Mittwoch, 04.11.98

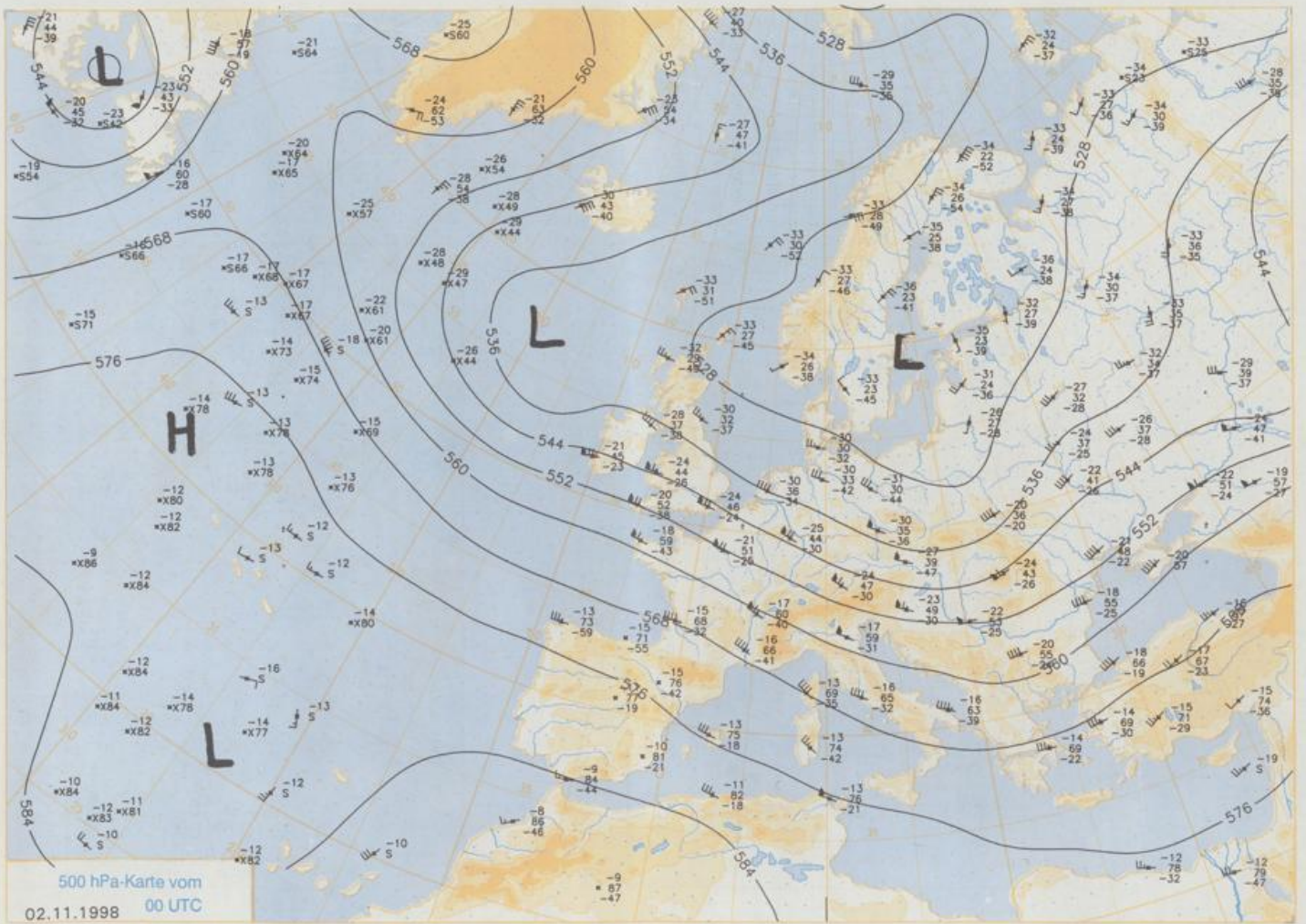
Am Mittwoch wandert ein Tief von der Nord- zur Ostsee. Auf seiner Süd- und Westflanke dringt Meereskaltluft nach Deutschland ein.

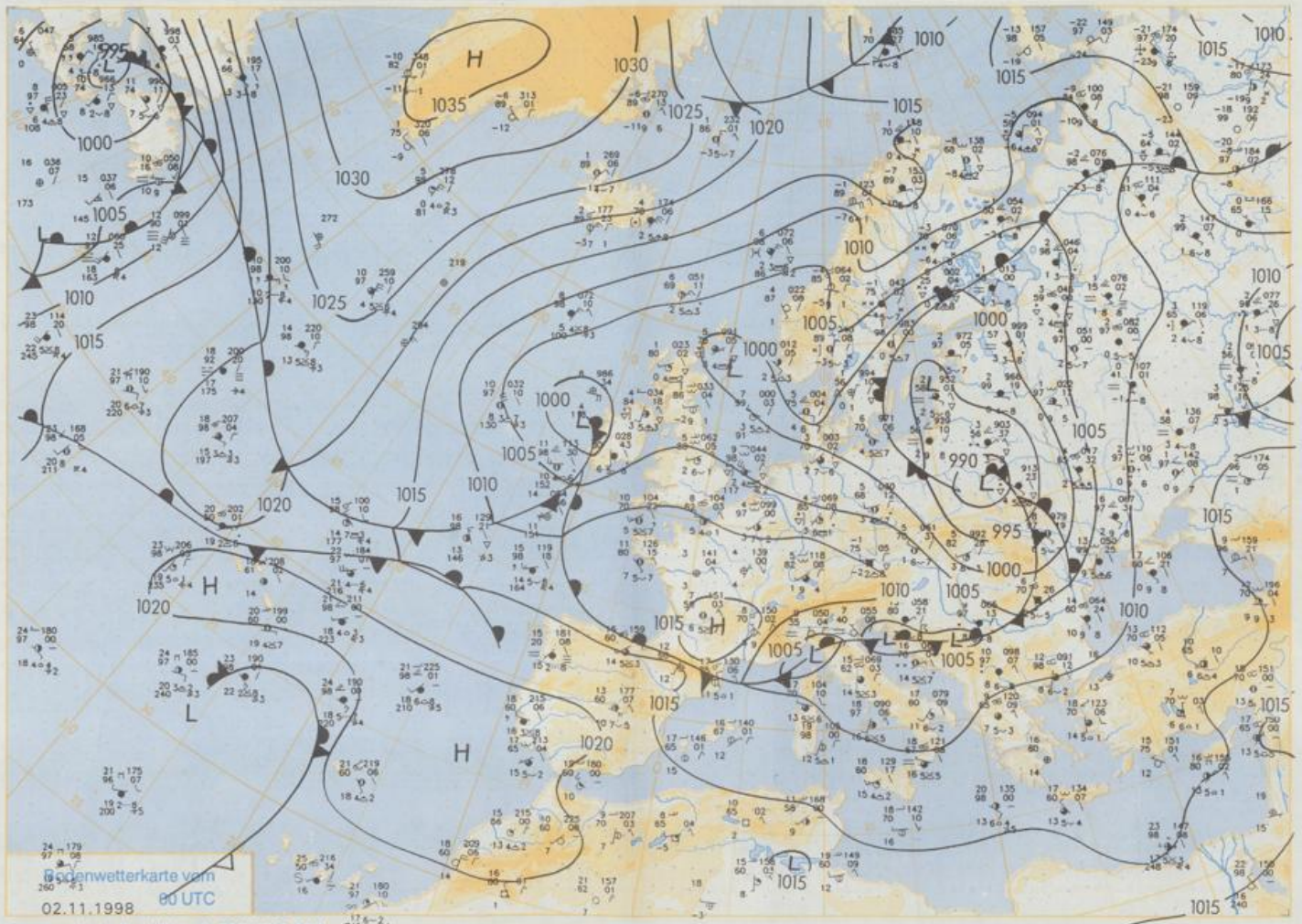
Der Himmel ist häufig stark bewölkt und besonders in der Nordwesthälfte werden schauerartige Regenfälle erwartet. Im höheren Bergland geht der Regen in Schnee über. In der Südosthälfte kommt es dagegen nur zu einzelnen Schauern. Während in der Nacht zum Mittwoch die Temperaturen auf 3 bis 7 Grad zurück gehen, steigen sie am Tage auf 6 bis 10 Grad an. Der Wind ist im Norden schwach, in der Mitte und im Süden mäßig und kommt aus westlichen Richtungen. Im Mittelgebirgsraum treten stürmische Böen auf.



Weitere Aussichten für Donnerstag, 05.11.98

Meist stark bewölkt mit schauerartigen Regenfällen, im Bergland Schnee. Tageshöchsttemperaturen 6 bis 10 Grad.





Wettermeldungen von Montag, dem 2. November 1998 06 UTC

Station	Bar.-höhe (m)	Luftdr. red.NN (hPa)	Wetter	Wind km/h	Temperaturen (Grad C)					Sonne Vert. Std.	RR 24h mm	Schnee höhe cm	Extremwerte der Lufttemperatur in der Dekade vom 1.11. bis 10.11.					
					Luft 2 m	Taufpunkt	Max	Mittel	Min				Nacht 2 m	5 cm	Tmax Datum	Tmin Datum		
																	Vortag	2 m
Helgoland	8	1002.0	wolkig	NW	39	6.4	3.8	9.1	7.9	6.0	1	3.4	5	1952	15.5	2.11.1968	0.2	3.11.1980
List / Sylt	29	1000.5	leicht bew.	W	18	6.1	3.0	8.9	6.2	5.2	-1	6.0	0.4	1937	14.8	2.11.1968	-3.0	2.11.1955
Leck	17	1001.8	leicht bew.	SSW	5	2.3	1.8	8.8	4.3	1.6	-2	5.5	3	1974	14.8	2.11.1968	-6.5	5.11.1995
Husum	37	1001.1	wolkig	W	8	3.7	3.7	8.3	4.6	2.2	-0	5.1	1	1947	17.8	2.11.1968	-5.3	9.11.1948
Schleswig	48	1001.7	wolkig	W	9	4.1	3.0	8.6	4.4	2.8	1	3.9	0.8	1940	19.5	2.11.1968	-4.9	10.11.1961
Kiel	31	1001.2	wolkig	WSW	13	4.1	3.5	7.6	4.6	3.0	2	3.2	2	1948	18.5	1.11.1968	-3.4	1.11.1955
Westermarckd.	8	1000.4	bedeckt	WSW	22	6.7	5.2	7.9	6.1	5.2	4	1.5	9	1951	17.8	1.11.1968	-2.4	7.11.1970
Arkona	42	1000.3	wolkig	NW	24	4.9	0.9	7.2	5.6	4.9	3	0	0.0	1947	16.2	2.11.1968	-2.7	2.11.1955
Norderney	16	1003.6	wolkig	W	24	7.6	3.9	9.2	8.2	5.9	5	3.8	5	1949	18.4	2.11.1968	-4.3	2.11.1966
Bremerheven	11	1003.5	wolkig	WSW	21	5.0	3.7	8.9	6.7	5.0	4	4.3	7	1946	18.3	2.11.1968	-3.5	8.11.1970
Cuxhaven	12	1002.1	wolkig	W	15	5.8	3.9	8.9	6.3	4.5	2	5.5	5	1891	20.2	2.11.1968	-7.0	1.11.1926
Hamburg/Flugh.	15	1002.6	Schauer	WSW	21	5.1	3.6	7.7	5.5	4.1	1	1.7	0.2	1890	19.8	1.11.1968	-7.3	10.11.1951
Lübeck	15	1001.7	stark bew.	WSW	15	4.6	4.6	7.9	4.6	3.0	1	1.4	1	1951	19.1	1.11.1968	-5.2	3.11.1966
Boltenhagen	17	1001.2	stark bew.	WSW	22	4.5	3.5	7.4	5.3	3.2	2	0.4	0.6	1946	19.1	1.11.1968	-5.7	5.11.1949
Schwerin	68	1001.6	stark bew.	WSW	18	4.7	3.3	6.6	4.2	3.0	2	0.3	2	1951	19.5	1.11.1968	-4.4	2.11.1966
Warnemünde	10	1000.6	stark bew.	W	13	6.3	4.2	7.5	6.4	5.3	4	0.4	7	1947	18.6	1.11.1968	-4.9	5.11.1949
Teterow	50	1001.4	stark bew.	WSW	17	4.5	3.8	6.0	4.2	2.7	1	0	0.0	1967	21.8	1.11.1968	-6.7	8.11.1970
Barth	7	1000.3	leicht bew.	SW	8	3.9	2.9	6.5	4.6	1.8	0	0	0.2	1951	19.6	1.11.1968	-4.4	4.11.1997
Greifswald	6	1000.6	bedeckt	WSW	9	4.0	3.0	6.8	4.3	3.1	1	0	3	1951	19.0	1.11.1968	-6.4	1.11.1966
Ueckermünde	7	1001.1	Regen	W	15	4.4	3.7	6.5	4.2	2.8	2	0	0.8	1947	17.6	2.11.1968	-4.8	1.11.1956
Emden	5	1003.5	wolkig	SW	17	4.8	3.4	9.6	6.6	4.3	3	2.9	16	1947	17.6	2.11.1968	-4.8	1.11.1956
Oldenburg	20	1004.5	leicht bew.	WSW	9	3.9	2.6	9.1	5.6	3.6	3	2.9	7	1947	19.6	1.11.1968	-8.8	10.11.1908
Bremen/Flugh.	5	1004.2	leicht bew.	WSW	21	4.9	3.7	9.3	5.6	4.0	2	3.2	3	1890	19.4	1.11.1968	-7.5	3.11.1949
Solttau	78	1004.3	wolkig	WSW	18	4.2	3.1	7.7	5.1	3.8	2	1.2	6	1951	20.1	1.11.1968	-6.6	1.11.1956
Boizenburg	46	1003.0	stark bew.	W	22	4.7	3.3	7.8	4.7	3.6	2	1.4	1	1951	20.1	1.11.1968	-7.7	1.11.1956
Lüchow	18	1003.0	bedeckt	W	17	5.4	3.8	7.1	5.0	4.1	2	0.9	6	1955	21.1	1.11.1968	-7.7	1.11.1956
Seehausen/Altm.	23	1003.2	bedeckt	W	18	5.3	3.5	6.6	4.4	3.2	2	0	9	1951	19.8	1.11.1968	-6.6	1.11.1956
Mernitz	85	1002.5	stark bew.	W	17	4.6	3.2	6.0	4.2	2.7	1	0	5	1958	18.7	1.11.1968	-5.8	8.11.1970
Neuruppin	39	1002.7	Regen	W	13	5.2	4.0	5.8	4.4	2.8	1	0	9	1951	21.1	1.11.1968	-7.6	1.11.1956
Neubrandenburg	80	1001.3	stark bew.	W	18	4.6	3.6	5.7	4.3	3.7	3	0	2	1951	21.1	1.11.1968	-7.6	1.11.1956
Angermünde	55	1001.8	Regen	W	17	4.8	4.0	5.3	3.8	3.9	3	0	10	1951	18.5	1.11.1968	-7.1	4.11.1980
Lingen	26	1005.6	leicht bew.	SW	11	4.6	3.6	9.8	5.9	4.6	3	2.6	2	1951	18.5	1.11.1968	-7.1	4.11.1980
Münst.-Osn./Flugh.	53	1006.3	wolkig	WSW	18	4.9	4.1	9.7	6.0	4.7	4	2.1	6	1952	20.2	1.11.1968	-6.6	4.11.1980
Osnabrück	97	1006.2	Regen	WSW	18	4.8	3.3	8.9	6.1	4.4	3	1.6	4	1952	19.6	1.11.1968	-7.0	4.11.1980
Diepholz	43	1005.2	wolkig	WSW	18	4.4	3.2	8.1	5.2	4.3	3	1.7	1	1935	19.6	1.11.1968	-6.0	4.11.1941
Bad Salzungen	139	1006.0	stark bew.	SW	15	4.6	2.9	8.3	5.6	4.4	2	1.4	4	1936	20.6	1.11.1968	-8.3	4.11.1980
Hannover/Flugh.	59	1004.8	wolkig	WSW	17	4.4	2.5	7.0	5.5	4.3	3	0.4	7	1891	21.5	1.11.1968	-8.5	8.11.1908
Braunschweig	88	1005.4	wolkig	WSW	18	4.4	3.0	6.6	5.4	4.2	3	0.7	12	1947	21.0	1.11.1968	-9.3	1.11.1956
Garzelegen	48	1004.1	bedeckt	W	22	5.2	2.4	6.4	4.8	3.6	2	0.2	9	1947	20.6	1.11.1968	-8.3	1.11.1956
Megdeburg	85	1004.9	leicht bew.	WSW	18	4.5	1.6	6.1	5.1	3.8	2	0.4	13	1893	21.5	5.11.1899	-8.3	10.11.1908
Potsdam	100	1003.9	Regen	W	21	4.5	3.9	5.3	3.7	2.9	1	0	18	1876	20.5	1.11.1968	-8.8	10.11.1908
Berlin-Temp.	49	1003.7	bedeckt	W	22	5.2	4.2	5.5	4.4	3.9	3	0	16	1947	19.8	1.11.1968	-8.0	1.11.1956
Lindenberg	104	1003.4	stark bew.	W	21	4.1	3.1	5.5	4.7	3.7	3	0	19	1947	19.8	1.11.1968	-8.0	1.11.1956
Menschow	16	1002.0	stark bew.	WSW	15	5.1	3.7	5.3	4.8	4.6	4	0	14	1969	18.6	5.11.1994	-6.7	5.11.1995
Düsseldorf/Flugh.	41	1006.0	wolkig	SW	18	4.0	2.5	10.2	6.8	3.9	3	2.8	3	1947	19.7	7.11.1955	-7.8	8.11.1980
Bocholt	24	1006.8	Schauer	WSW	17	5.5	4.2	9.6	6.6	4.8	4	2.8	3	1935	20.2	4.11.1994	-5.8	4.11.1980
Essen	161	1008.1	wolkig	SSW	17	4.4	3.4	8.6	5.8	3.8	3	1.8	4	1955	17.6	7.11.1965	-9.8	3.11.1980
Lüdenscheid	392	1008.1	stark bew.	W	22	3.2	2.5	7.2	4.2	2.4	2	1.8	7	1951	20.1	2.11.1968	-7.2	8.11.1980
Kahler Asten	859	-	in Wolken	W	18	-0.4	-0.5	6.0	1.5	-0.4	-0	0.2	8	1951	20.7	1.11.1968	-5.0	5.11.1988
Bad Lippspringe	158	1007.0	stark bew.	WSW	17	4.2	2.9	7.9	5.8	4.1	4	0.8	11	1947	20.6	1.11.1968	-11.0	2.11.1949
Kessel	233	1007.5	Regen	SSW	5	3.5	2.8	8.8	6.2	2.5	1	0.6	12	1957	19.7	1.11.1968	-6.4	2.11.1980
Göttingen	171	1007.2	Schauer	SW	13	4.3	2.8	9.5	6.5	4.3	3	0	15	1951	18.6	9.11.1983	-8.6	3.11.1980
Leinetal	356	1006.9	Regen	WSW	22	3.4	1.4	8.5	5.1	3.4	2	0	25	1951	17.0	2.11.1968	-13.0	3.11.1980
Braunlage	610	1005.8	bedeckt	WSW	15	1.4	0.7	4.9	2.4	0.8	0	0	30	1951	21.8	1.11.1968	-7.6	1.11.1956
Brocken	1153	-	in Wolken	W	55	-2.0	-2.0	2.8	-1.0	-2.3	-2	0.3	12	1951	21.3	1.11.1968	-8.0	1.11.1956
Artern	166	1007.1	stark bew.	SW	21	4.4	2.1	9.1	6.2	4.2	3	0	15	1951	21.2	1.11.1968	-8.4	1.11.1956
Leipzig/Flugh.	149	1006.2	stark bew.	WSW	26	4.8	2.2	8.9	5.2	4.4	3	0	13	1917	19.1	2.11.1945	-7.7	1.11.1956
Wittenberg	106	1004.6	stark bew.	WSW	18	5.1	2.8	7.4	4.4	3.3	2	0	21	1951	17.8	1.11.1968	-9.8	1.11.1956
Oschetz	152	1006.5	wolkig	WSW	30	5.0	2.3	9.6	5.3	4.6	3	0	30	1951	19.8	3.11.1968	-9.0	1.11.1956
Dresden/Flugh.	232	1006.4	stark bew.	WSW	26	4.7	2.2	9.1	4.9	4.0	3	0	17	1951	18.4	3.11.1968	-7.8	1.11.1956
Doberslug-Kir.	100	1005.0	wolkig	WSW	30	5.3	3.4	8.6	5.0	4.0	3	0	15	1951	18.4	3.11.1968	-7.8	1.11.1956
Cottbus	70	1004.2	Schauer	W	22	5.5	2.8	8.8	5.8	4.0	3	0	14	1891	22.1	4.11.1994	-6.9	9.11.1908
Görlitz	238	1005.0	wolkig	W	30	4.3	1.2	8.5	5.4	3.0	2	1.9	0.9	1951	20.2	1.11.1968	-10.1	3.11.1980
Aachen	205	1008.4	leicht bew.	SSW	11	3.8	2.4	9.5	5.2	3.7	2	1.9	2	1951	20.3	2.11.1968	-5.2	2.11.1966
Nürburg-Barw.	486	1010.0	leicht bew.	WSW	13	1.6	0.9	8.8	3.7	2.4	0	2.1	3	1963	17.5	7.11.1966	-7.7	3.11.1980
Köln-Bonn/Flugh.	100	1008.7	wolkig	SSW	13	4.7	3.7	10.8	6.4	2.8	0	2.4	2	1939	19.1	1.11.1968	-6.5	3.11.1949
Bendorf	129	1010.0	wolkig	SSW	5	3.3	2.4	11.2	5.7	3.1	0	1.1	4	1949	17.6	1.11.1968	-9.5	5.11.1949
Bad Marienberg	555	1009.8	Schneereggen	W	9	0.7	0.5	8.0	3.6	0.9	-1	0.6	9	1936	17.1	2.11.1968	-10.3	3.11.1980
Gießen	195	1010.0	Regen	S	9	3.4	1.8	10.3	6.7	2.9	1	1.1	4	1979	16.2	1.11.1984	-8.3	5.11.1988
Bad Hersfeld	272	1009.2	stark bew.	SW	17	3.7	1.4	9.2	6.0	3.5	2	0.3	7	1947	16.5	8.11.1983	-10.6	3.11.1980
Wasserkuppe	925	-	in Wolken	WSW	26	-1.2	-1.2	5.6	1.3	-1.2	-1	0.4	10	1967	20.8	1.11.1968	-8.5	8.11.1980
Meiningen	453	1009.5	wolkig	SSW	15	2.7	0.5	8.8	5.0	2.7	1	0	25	1951	19.2	1.11.1984	-9.1	5.11.1988
Schmücke	948	-	in Wolken	SW														