

Amtsblatt des Deutschen Wetterdienstes

D 7311 A
ISSN 0936-5818

Schutzgebühr monatlich DM 30,25
einschließlich Versandkosten,
Einzelpreis DM 1,25
zuzüglich Versandkosten

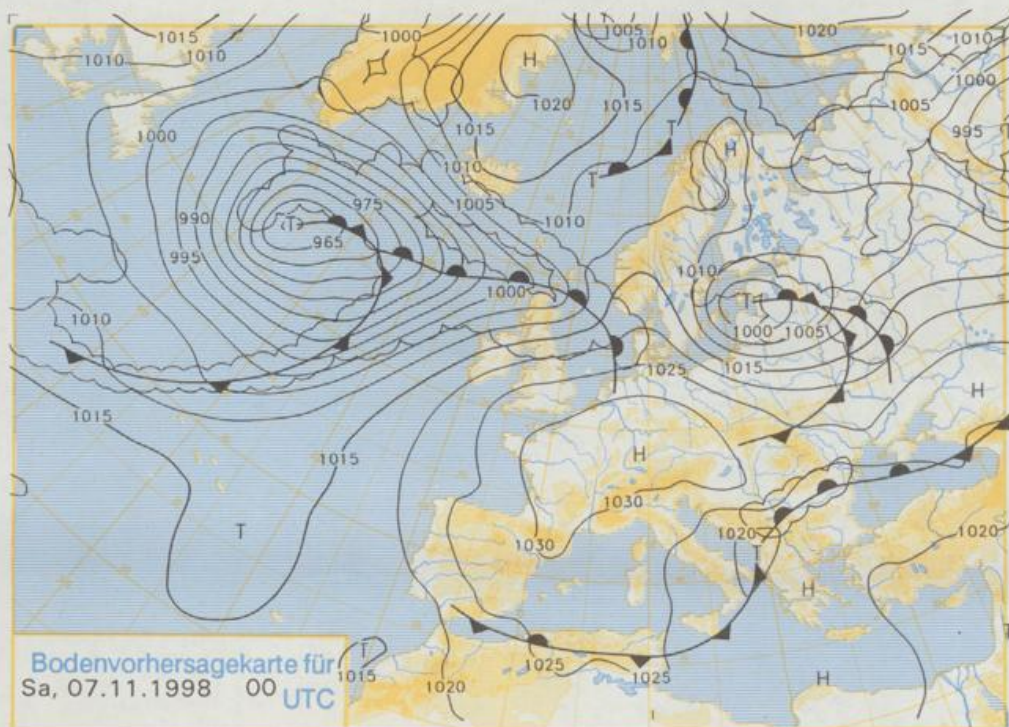
Druck und Verlag: Deutscher Wetterdienst
Frankfurter Straße 135, 63067 Offenbach
Postanschrift: 63004 (Postfach), Telefon: (069) 80 62 - 22 83
Telex: 4152871, Telefax: (069) 80 62 - 24 84
LZB: BLZ 505 000 00 Kto.-Nr.: 505 01004

Erscheint täglich; nur Postbezug

Jahrgang 1998

Donnerstag, den 05. November

Nummer: 309



Deutschland-Vorhersage für Samstag, 7.11.98

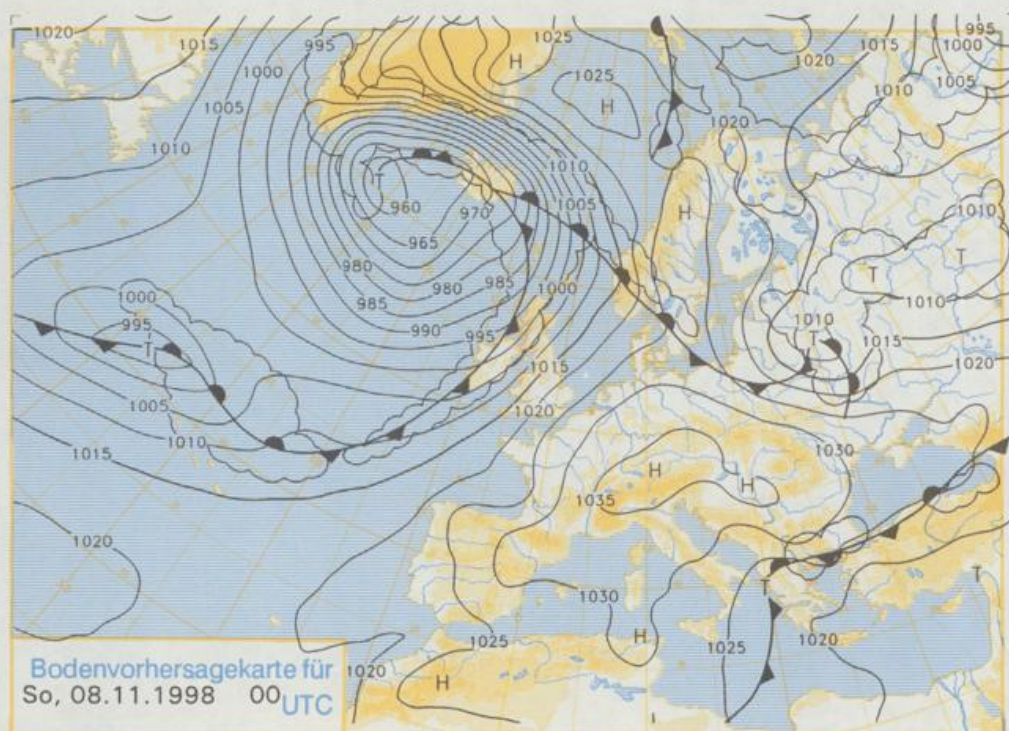
Während Süddeutschland im Einflußbereich eines quasi-stationären Hochs liegt, wird der Norden von den Fronten eines Randtiefs gestreift, das über den Skagerrak und die Ostsee hinweg zieht.

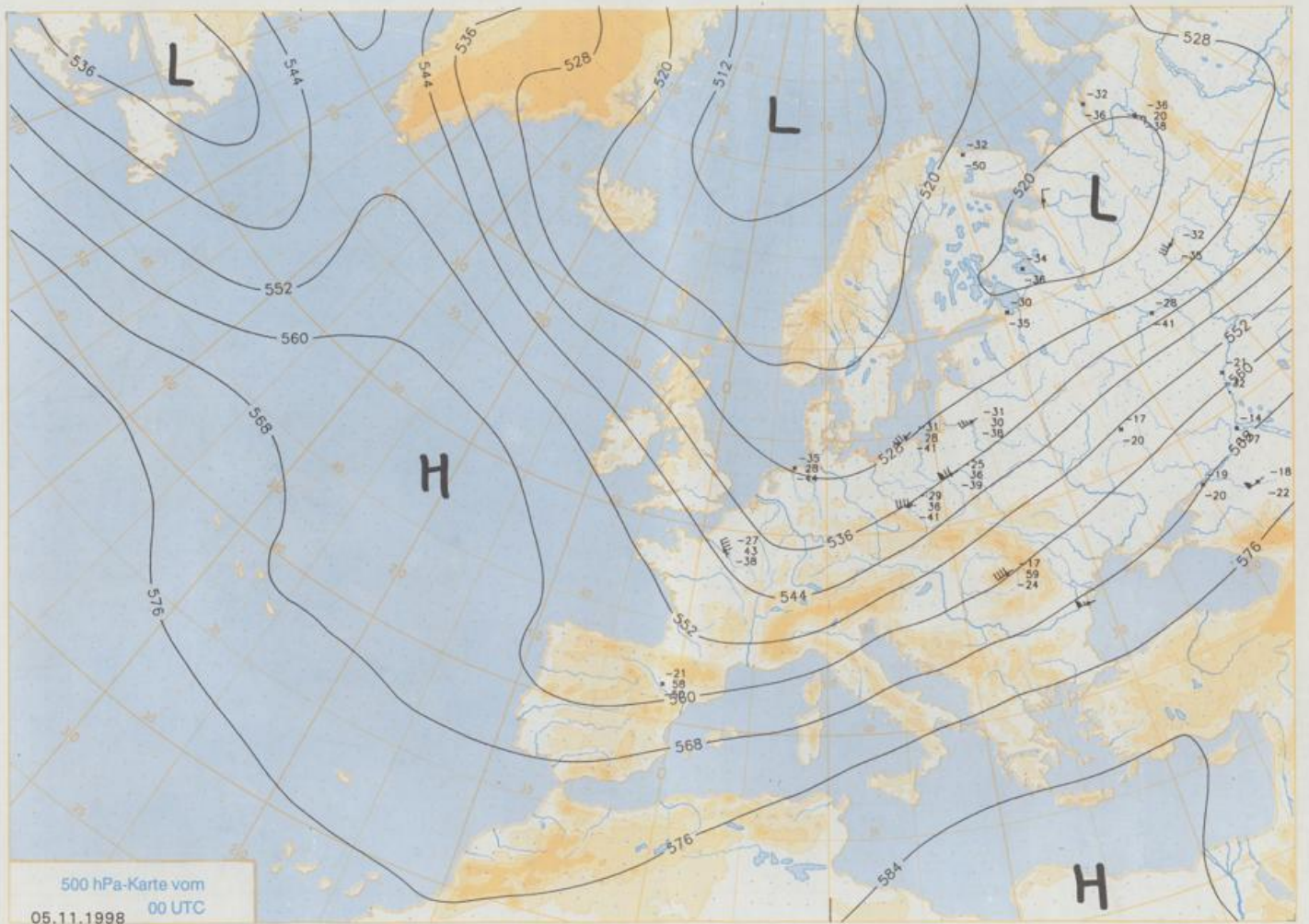
In Süddeutschland gibt es kaum freundliche Abschnitte, meist ist es neblig-trüb. In der Mitte und im Westen zeigt sich zeitweise die Sonne, im Norden und Osten gibt es anfangs Regen, später einzelne Schauer. In den Frühstunden ist in Süddeutschland leichter Frost bis -3°C zu erwarten, sonst liegen die Tiefstwerte zwischen $+2$ und $+5^{\circ}\text{C}$. Am Tage werden 8 bis 11°C erreicht, im Süden bleibt es bei länger anhaltendem Nebel oder Hochnebel mit 2 bis 5°C allerdings deutlich kälter. Im Norden weht ein starker Westwind mit stürmischen Böen, im Süden dagegen ist es windschwach.

Weitere Aussichten für Sonntag, 8.11.98

Nach kalter Nacht mit Frost bis -3°C heiter bis wolkgig, lediglich im Süden wieder vielfach neblig-trüb. Tageshöchsttemperaturen im Norden und Osten 5 bis 8°C , im Süden je nach Nebelauflösung 4 bis 11°C .

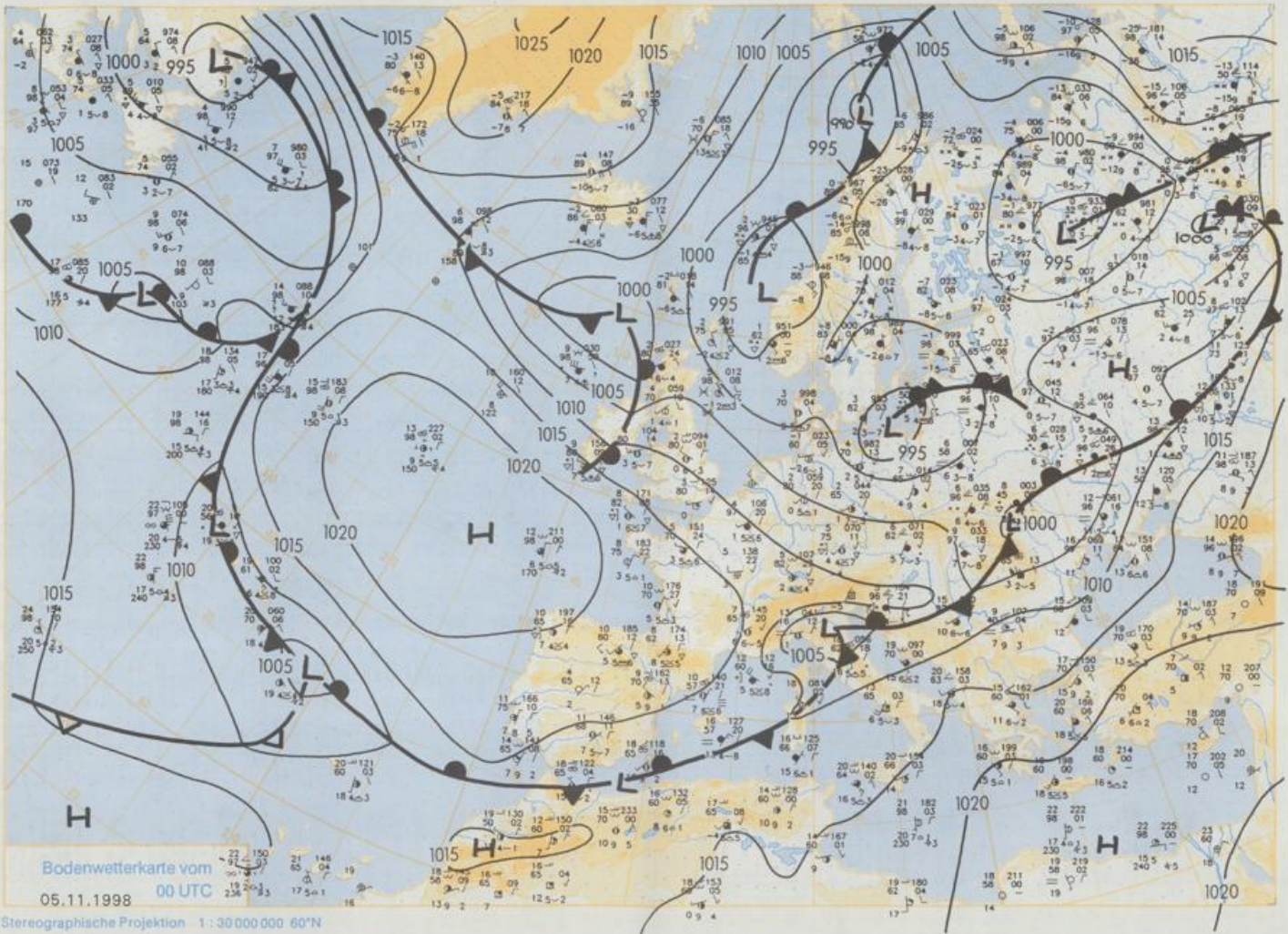
Stereographische Projektion 1 : 60 000 000 60°N





500 hPa-Karte vom
05.11.1998 00 UTC

Stereographische Projektion 1 : 30 000 000 60°N



Wettermeldungen von Donnerstag, dem 5. November 1998 06 UTC

Station	Bar.- höhe (m)	Luftdr. red.NN (hPa)	Wetter	Wind km/h	Temperatur (Grad C)					Nacht 2 m 5 cm	Sonne Vort. Std.	RR 24h mm	Schnee höhe cm	Extremwerte der Lufttemperatur in der Dekade vom 1.11. bis 10.11.					
					Deutschland									Tmax Datum	Tmin Datum				
					Luft 2 m	Tau- punkt	Max Vortag	Mittel 2 m	Min										
Heigoland	29	1003.1	leicht bew.	WNW	50	6.6	2.3	6.3	5.2	3.9	-0	0.8	5	1952	15.5	2.11.1968	0.2	3.11.1980	
List / Sylt	28	1001.5	wolkig	NW	22	3.5	1.6	3.9	2.4	1.3	-4	0.3	7	1937	14.8	2.11.1968	-3.0	2.11.1955	
Lecum	17	1003.0	stark bew.	WSW	11	2.3	1.6	4.0	1.7	-2.6	-7	-	5	1974	14.8	2.11.1984	-6.5	5.11.1995	
Husum	37	1002.6	stark bew.	W	11	1.8	1.6	4.7	1.8	-2.3	-	-	6	-	-	-	-	-	
Schleswig	48	1003.1	Schauer	WSW	14	1.3	0.5	5.7	2.6	-1.3	-	-	9	1947	17.8	2.11.1968	-5.3	9.11.1948	
Kiel	31	1003.3	wolkig	WSW	14	2.0	1.9	7.2	3.5	-0.0	-2	-	8	1940	19.5	2.11.1968	-4.9	10.11.1981	
Westermarckd.	8	1002.3	Regen	WSW	29	3.6	1.8	7.5	5.5	3.5	3	-	4	1948	18.5	1.11.1968	-3.4	1.11.1955	
Arkona	42	1002.1	wolkig	W	43	3.7	-0.5	6.7	5.4	3.2	3	-	8	1951	17.8	1.11.1968	-2.4	7.11.1970	
Norderney	16	1005.3	wolkig	W	43	6.7	0.9	7.0	6.3	5.1	2	1.8	2	1947	16.2	2.11.1968	-2.7	2.11.1955	
Bremerhaven	11	1005.2	wolkig	WSW	32	4.1	2.3	6.9	4.9	3.1	1	0.1	0.2	1949	18.4	2.11.1968	-4.3	2.11.1966	
Cuxhaven	12	1004.6	Schauer	NW	29	3.8	2.1	6.8	4.7	2.5	-3	0.1	1	1946	18.3	2.11.1968	-3.5	8.11.1970	
Hamburg/Flugh.	15	1005.3	stark bew.	WSW	18	2.6	1.1	7.5	3.9	-1.1	-4	0.1	0.1	1891	20.2	2.11.1968	-7.0	1.11.1956	
Lübeck	15	1004.3	stark bew.	SW	14	1.3	1.3	7.4	4.6	-1.1	-4	-	0.1	1890	19.8	1.11.1968	-7.3	10.11.1921	
Boitenhagen	17	1003.7	wolkig	SW	32	1.2	-0.7	8.3	5.0	-0.1	-1	0.3	0.4	1951	19.1	1.11.1968	-5.2	3.11.1966	
Schwerin	68	1004.3	wolkig	SW	22	0.2	-0.7	7.1	4.9	-0.3	-1	-	0.0	1946	19.1	1.11.1968	-5.7	5.11.1949	
Warnemünde	10	1003.2	wolkig	SSW	14	1.5	-0.9	8.0	6.1	1.5	1	-	0.5	1951	19.5	1.11.1968	-4.4	2.11.1966	
Terterow	50	1004.7	wolkig	SW	7	0.1	-0.8	7.7	5.2	0.0	-2	0.1	2	1947	18.6	1.11.1968	-4.9	5.11.1949	
Barth	7	1003.0	stark bew.	WSW	14	3.2	0.0	7.5	4.9	2.4	1	0.1	5	1967	21.8	1.11.1968	-6.7	8.11.1970	
Greifswald	6	1003.5	leicht bew.	WSW	18	1.1	-0.6	8.1	5.8	1.1	-1	0.1	0.3	1951	19.6	1.11.1968	-4.4	1.11.1997	
Ueckermünde	7	1004.3	leicht bew.	WSW	25	0.6	-1.4	9.1	6.2	0.6	-1	0.2	0.6	1951	19.0	1.11.1968	-6.4	1.11.1966	
Emden	5	1006.4	stark bew.	W	18	3.4	1.3	7.6	4.1	2.0	-2	1.9	1	1947	17.6	2.11.1968	-4.8	1.11.1956	
Oldenburg	20	1007.1	wolkig	WSW	14	2.5	1.1	7.1	4.2	2.1	-2	0.7	0.3	-	-	-	-	-	
Bremen/Flugh.	5	1006.9	wolkig	WSW	22	2.8	2.0	7.4	4.2	0.2	-2	0.7	0.4	1890	19.4	1.11.1968	-8.8	10.11.1908	
Sothau	78	1006.7	stark bew.	WSW	18	3.2	1.9	6.5	4.2	0.1	-2	-	0.4	1947	19.6	1.11.1968	-7.5	3.11.1949	
Boizenburg	46	1005.7	stark bew.	WSW	18	1.9	0.9	6.8	4.0	0.0	-2	-	0.1	1951	20.1	1.11.1968	-6.6	1.11.1956	
Lüchow	18	1006.4	stark bew.	WSW	18	2.5	0.7	8.1	5.0	-0.1	-2	0.2	0.2	1955	21.1	1.11.1968	-7.7	1.11.1956	
Seehausen/Altm.	23	1006.5	stark bew.	WSW	18	1.4	0.7	8.5	5.8	0.8	-1	0.1	0.5	-	-	-	-	-	
Marnitz	85	1005.5	stark bew.	SW	22	0.4	-1.0	7.8	4.9	0.0	-2	-	2	1951	19.8	1.11.1968	-6.6	1.11.1956	
Neuruppin	39	1006.5	leicht bew.	SSW	7	0.4	-0.6	9.5	6.2	0.1	-2	0.7	0.2	1958	18.7	1.11.1968	-5.8	8.11.1970	
Neubrandenburg	80	1004.9	leicht bew.	WSW	18	0.4	-1.2	7.9	5.4	0.4	-1	0.2	0.7	-	-	-	-	-	
Angermünde	55	1005.6	wolkenlos	W	22	0.9	-1.0	9.7	6.7	0.8	-1	0.2	0.5	1951	21.1	1.11.1968	-7.6	1.11.1956	
Lingen	26	1008.9	stark bew.	SW	11	3.2	2.0	8.0	5.0	2.1	1	1.9	2	1951	18.5	1.11.1968	-7.1	4.11.1980	
Münst.-Osn./Flugh.	53	1009.8	stark bew.	WSW	22	4.0	2.8	8.4	5.3	3.1	1	0.5	0.3	-	-	-	-	-	
Osnabrück	97	1008.7	stark bew.	W	18	3.6	1.8	7.9	5.1	2.6	0	0.6	2	1952	20.2	1.11.1968	-6.6	4.11.1980	
Diepholz	43	1008.1	wolkig	WSW	22	3.2	1.6	8.3	5.5	1.2	-1	2.2	0.1	1952	19.6	1.11.1968	-7.0	4.11.1980	
Bad Salzungen	139	1009.3	stark bew.	SW	14	3.3	1.6	6.5	5.1	2.7	-1	0.1	0.8	1935	20.7	1.11.1968	-6.0	4.11.1941	
Hannover/Flugh.	59	1007.6	wolkig	WSW	18	4.3	1.9	8.0	5.8	2.2	-1	1.0	0.2	1936	20.6	1.11.1968	-8.3	4.11.1980	
Braunschweig	88	1008.4	stark bew.	WSW	14	4.4	2.2	8.2	5.6	2.5	-1	1.0	0.2	1891	21.5	1.11.1968	-8.5	8.11.1908	
Gerdleien	48	1007.1	stark bew.	WSW	18	3.0	1.1	8.0	5.0	0.5	-2	-	0.2	1947	21.0	1.11.1968	-9.3	1.11.1956	
Magdeburg	85	1008.2	wolkig	SW	14	2.1	-0.1	10.4	5.0	2.1	0	3.3	0.0	1947	20.6	1.11.1968	-8.3	1.11.1956	
Potsdam	100	1007.9	leicht bew.	WSW	22	0.8	0.4	11.6	6.0	0.8	-1	4.6	0.0	1893	21.5	5.11.1899	-8.3	10.11.1908	
Berlin-Temp.	49	1007.9	leicht bew.	WSW	14	1.9	0.8	11.3	6.9	1.8	0	5.1	0.8	1876	20.5	1.11.1968	-8.8	10.11.1908	
Lindenberg	104	1007.6	wolkig	W	14	1.1	0.0	10.5	6.8	0.9	-1	4.1	0.6	1947	19.8	1.11.1968	-8.0	1.11.1956	
Manschnow	16	1006.1	leicht bew.	W	18	1.6	-0.5	10.6	7.4	1.6	0	5.9	0.3	-	-	-	-	-	
Düsseldorf/Flugh.	41	1012.0	wolkig	WSW	14	4.0	2.4	8.3	5.8	1.9	1	0.2	6	1969	18.6	5.11.1994	-6.7	5.11.1995	
Bocholt	24	1010.6	bedeckt	WSW	18	3.9	2.5	8.4	5.7	3.7	3	0.5	1	1947	19.7	7.11.1955	-7.8	8.11.1980	
Essen	161	1012.1	in Wolken	SW	18	3.2	2.0	7.0	5.2	2.4	1	0.1	4	1935	20.2	4.11.1994	-5.8	4.11.1980	
Lüdenscheid	392	1011.8	Regen	W	22	1.9	1.1	5.4	3.4	0.3	0	-	13	-	-	-	-	-	
Kahler Asten	859	-	in Wolken	W	25	-1.4	-1.5	1.9	0.2	-1.5	-2	-	13	9	1955	17.6	7.11.1965	-9.8	3.11.1980
Bad Lipspringe	158	1010.2	Schauer	WSW	22	3.5	2.1	7.6	5.4	3.4	3	-	6	1951	20.1	2.11.1968	-7.2	8.11.1980	
Kassel	233	1010.9	Regen	SSW	4	1.6	0.9	8.1	4.6	0.7	-1	1.4	6	1951	20.7	1.11.1968	-5.0	5.11.1988	
Göttingen	171	1010.0	Schauer	SW	14	3.6	1.4	9.8	6.2	3.0	2	0.7	5	1947	20.6	1.11.1968	-11.0	2.11.1949	
Leinefelde	356	1010.5	stark bew.	WSW	14	2.0	0.2	8.0	4.6	0.4	-0	0.6	12	1957	19.7	1.11.1968	-6.4	2.11.1980	
Braunlage	610	1009.0	Schneefall	SW	18	-0.1	-0.7	4.7	2.3	-0.1	-2	0.4	6	1	1936	18.8	9.11.1983	-8.6	3.11.1980
Brocken	1153	-	Schneesch.	W	54	-3.3	-3.3	-0.4	-1.6	-3.8	-4	-	7	40	1951	17.0	2.11.1968	-13.0	3.11.1980
Artern	166	1010.5	stark bew.	SW	22	2.9	0.6	10.8	6.2	2.8	1	4.5	2	1954	21.8	1.11.1968	-7.6	1.11.1956	
Leipzig/Flugh.	149	1010.0	wolkig	SW	22	2.7	0.9	11.0	6.2	2.6	1	2.4	2	1951	21.3	1.11.1968	-8.0	1.11.1956	
Wittenberg	106	1008.5	leicht bew.	WSW	14	2.7	1.6	12.0	6.6	2.3	1	4.9	0.0	1951	21.2	1.11.1968	-8.4	1.11.1956	
Oschatz	152	1010.3	leicht bew.	WSW	25	2.9	1.4	10.3	7.0	2.9	1	3.3	3	-	-	-	-	-	
Dresden/Flugh.	232	1010.1	stark bew.	W	25	2.8	1.8	9.9	7.7	2.2	2	0.8	4	1917	19.1	2.11.1945	-7.7	1.11.1956	
Doblerug-Kir.	100	1009.1	leicht bew.	WSW	18	3.2	2.2	10.7	7.2	3.1	1	1.9	0.3	1951	17.8	1.11.1968	-9.8	1.11.1956	
Cottbus	70	1008.4	leicht bew.	W	18	2.5	0.9	11.1	7.8	2.4	1	1.8	0.2	1951	19.8	3.11.1968	-9.0	1.11.1956	
Görlitz	238	1008.4	stark bew.	W	18	2.7	0.6	7.8	6.7	2.4	2	1.0	1	1951	18.4	3.11.1968	-7.8	1.11.1956	
Aachen	205	1013.1	Regen	SW	14	3.0	1.7	7.1	5.0	2.4	0	0.1	4	1891	22.1	4.11.1994	-6.9	9.11.1908	
Nürnberg-Barw.	486	1013.9	stark bew.	WSW	14	0.7	-0.5	5.7	3.3	0.4	-1	0.7	0.6	FI	-	-	-	-	
Köln-Bonn/Flugh.																			