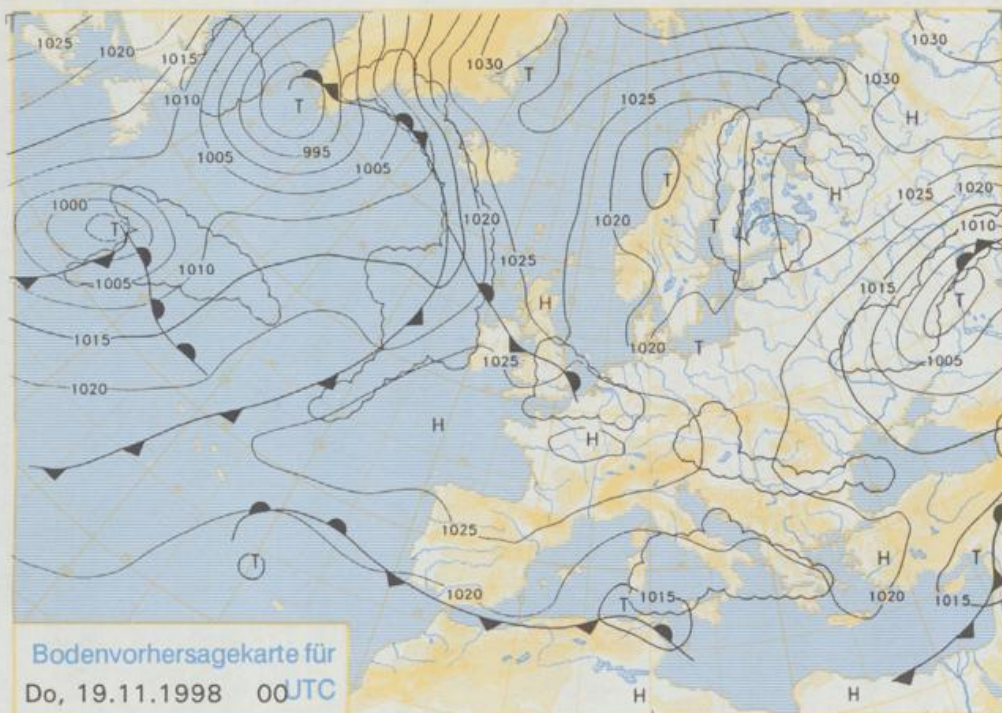


Deutschland-Vorhersage für Mittwoch, 18.11.98

Hoher Druck liegt über ganz Deutschland. Jedoch beeinflussen Hebungsvorgänge, die sich an der Nordwestseite des Tiefs über Südrussland und dem Schwarzen Meer westwärts verschieben, die Osthälfte Deutschlands. Weiterhin fließt kalte Luft aus Ost bis Nord nach Deutschland ein. Nach nächtlichen Tiefstwerten östlich der Elbe von wenig über 0°C und etwas Regen, sonst verbreitet um minus 2°C bei gelegentlichem Schneefall vor allem im Süden ist es im Norden und Nordwesten wolkgig und trocken. In den übrigen Gebieten ist es meist stärker bewölkt und vor allem im Süden ist örtlich leichter Schneefall möglich. Gebietsweise ist es nebligtrüb. Die Tageshöchsttemperaturen erreichen lediglich im Westen plus 4°C, sonst liegen sie um 0°C. Der Wind ist meist schwach und weht aus nordwestlichen Richtungen.

Bodenvorhersagekarte für Mi, 18.11.1998 00 UTC

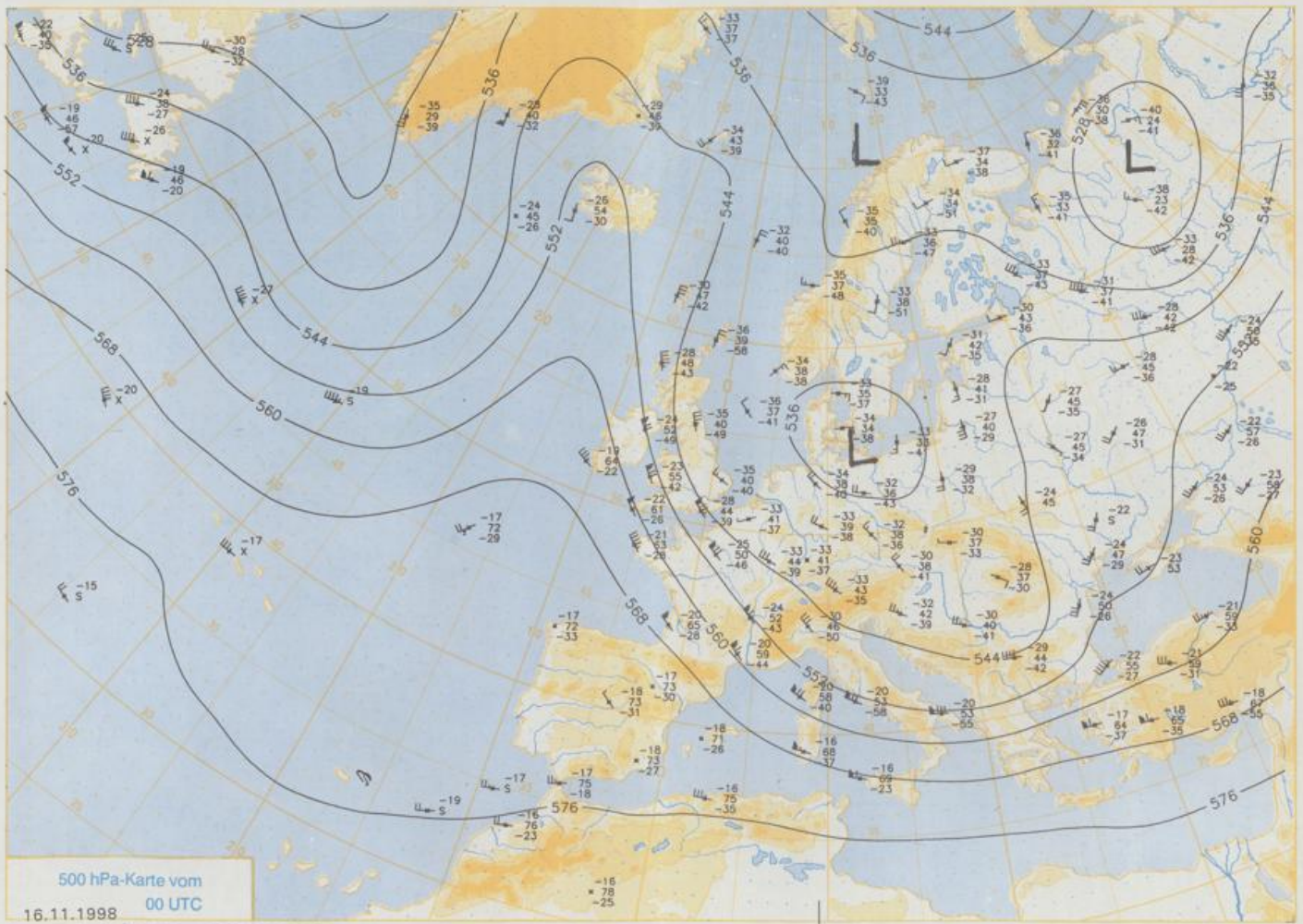
Stereographische Projektion 1 : 60 000 000 60°N




Weitere Aussichten für Donnerstag, 19.11.98

Meist stark bewölkt und vor allem in den nördlichen, mittleren und östlichen Teilen Deutschlands etwas Schneefall, Tageshöchsttemperaturen um 0°C.

Bodenvorhersagekarte für Do, 19.11.1998 00 UTC





Bodenwetterkarte vom
 16.11.1998 00 UTC

Stereographische Projektion 1 : 30 000 000 60°N

Wettermeldungen von Montag, dem 16. November 1998 06 UTC

Station	Bar.-höhe (m)	Luftdr. red.NN (hPa)	Wetter	Wind km/h	Deutschland					Sonne Vort. Std.	RR 24h mm	Schnee höhe cm	Extremwerte der Lufttemperatur in der Dekade vom 11.11. bis 20.11.							
					Luft 2m	Taufpunkt	Max	Mittel 2m	Nacht 5cm				Tmax Datum	Tmin Datum	11.11.		20.11.			
															Grad C	Grad C	Grad C	Grad C	Tmax Datum	Tmin Datum
Heigoland	8	1018.2	wolkig	N	25	3.0	-0.3	6.5	5.1	2.6	1	0.0	1952	13.6	12.11.1977	-2.6	18.11.1965			
List / Sylt	29	1018.2	leicht bew.	NNE	25	-0.3	-0.9	4.9	2.7	-0.6	-2	0.8	1937	13.2	11.11.1977	-4.4	16.11.1965			
Leck	17	1018.7	Schneefall	N	14	0.2	-0.2	5.2	1.8	-1.0	-4	1.1	0.5	1974	13.2	11.11.1977	-7.4	20.11.1988		
Husum	37	1017.5	wolkig	N	18	-0.2	-0.5	5.4	1.4	-2.6	-5	1.0								
Schleswig	48	1018.1	wolkig	N	11	-0.4	-1.1	5.5	2.2	-1.2	-3	1.5	0.0	1947	14.6	11.11.1986	-7.7	17.11.1965		
Kiel	31	1017.3	Schneeregen	NNE	14	1.9	0.3	5.2	3.3	-0.2	-2	0.9	2	1940	15.4	11.11.1986	-6.2	14.11.1983		
Westermarckd.	8	1016.7	wolkig	NNE	18	2.0	-0.3	5.1	3.7	2.0	2	0.8	0.0	1948	13.5	11.11.1986	-6.8	14.11.1965		
Arkona	42	1014.7	stark bew.	NNE	43	3.0	2.0	4.1	3.5	0.9	0	12		1951	13.0	11.11.1986	-7.5	17.11.1965		
Norderney	16	1018.5	wolkig	NNE	25	3.9	-0.9	5.6	4.4	1.1	0	13		1947	13.7	12.11.1977	-4.8	18.11.1965		
Bremerhaven	11	1017.7	leicht bew.	N	11	1.8	0.2	5.1	3.8	1.8	0	0.8		1949	16.3	11.11.1986	-5.9	15.11.1968		
Cuxhaven	12	1017.6	leicht bew.	N	18	1.8	0.8	6.2	4.4	1.8	0	3.0		1948	16.3	11.11.1986	-5.4	19.11.1965		
Hamburg/Flugh.	15	1016.8	leicht bew.	N	7	-0.8	-1.7	5.3	2.3	-1.6	-3	0.5	0.0	1891	16.0	11.11.1986	-11.0	17.11.1919		
Lübeck	15	1016.2	stark bew.	NW	7	0.2	0.2	5.3	3.2	-0.2	-2	0.3	0.0	1890	16.0	11.11.1986	-14.3	17.11.1919		
Boltenhagen	17	1016.2	stark bew.	NNE	29	3.3	0.8	5.1	3.7	2.7	2	0.2	0.0	1951	15.8	17.11.1986	-7.7	17.11.1965		
Schwenn	68	1015.7	stark bew.	W	4	0.7	-0.3	4.4	2.9	0.7	0	0.9	6	1946	15.4	11.11.1986	-8.3	19.11.1965		
Warnemünde	10	1015.4	wolkig	N	32	3.8	0.6	5.5	3.8	2.9	2	1.4	4	1951	14.8	11.11.1986	-9.3	18.11.1965		
Tetrow	7	1015.0	wolkig	X	X	X	X	X	X	X	X	X	X	1947	14.5	11.11.1986	-8.9	18.11.1965		
Barth	7	1015.0	wolkig	N	11	2.5	0.4	4.9	2.2	0.9	-1	2.0	2	1967	16.0	12.11.1969	-7.7	20.11.1971		
Greifswald	6	1014.3	wolkig	WNW	11	2.3	1.0	3.1	2.2	1.5	-1		2	1951	15.4	11.11.1986	-9.5	17.11.1965		
Ueckermünde	7	1014.0	wolkig	WNW	7	0.9	0.4	2.4	1.5	0.1	-1		1	1951	14.6	11.11.1977	-11.6	17.11.1965		
Emden	5	1017.9	stark bew.	N	7	0.2	0.1	6.1	4.0	0.0	-1		5	1947	14.7	19.11.1970	-11.1	16.11.1965		
Oldenburg	20	1018.0	wolkig	N	7	0.9	-0.1	5.6	4.1	0.8	-0		6							
Bremen/Flugh.	5	1017.0	wolkig	NNE	11	1.4	0.6	4.1	1.1	0.0	0	0.2	5	1890	16.6	16.11.1895	-11.7	17.11.1919		
Soltau	78	1016.7	bedeckt	NNW	4	0.3	-0.1	4.9	1.8	-1.5	-2	0.3	0.4	1947	15.7	11.11.1986	-11.1	16.11.1965		
Boizenburg	46	1016.5	bedeckt	NNW	7	0.1	-0.5	4.4	2.8	-0.6	-3	0.6		1951	15.2	15.11.1974	-8.1	15.11.1965		
Lüchow	18	1015.8	bedeckt	NNW	4	0.9	0.6	3.8	2.0	-0.5	-2	0.6	0.1	1955	15.5	15.11.1974	-10.0	15.11.1965		
Seehausen/Altm.	23	1015.4	bedeckt	W	7	0.5	0.0	3.7	2.9	-0.1	-1	0.4	0.0							
Marnitz	85	1015.8	bedeckt	NNW	7	1.1	-0.1	3.5	1.7	0.7	-2	0.9	0.0	1951	15.0	11.11.1986	-10.7	15.11.1965		
Neuruppin	39	1015.1	bedeckt	NW	4	1.3	0.9	3.2	1.7	-1.1	-4		0.0	1958	15.1	11.11.1977	-6.6	20.11.1971		
Neubrandenburg	80	1014.8	wolkig	WNW	11	0.8	0.3	2.1	0.9	-0.5	-1		0.5							
Angermünde	55	1014.3	bedeckt	W	11	1.5	1.3	1.6	1.2	0.7	-0		0.2	1951	15.1	11.11.1977	-10.8	17.11.1965		
Lingen	26	1017.0	bedeckt	NNE	11	2.2	1.1	4.8	3.8	2.1	2		0.1	1951	16.7	15.11.1986	-8.1	16.11.1965		
Münst.-Osn./Flugh.	53	1015.7	stark bew.	NE	14	2.4	2.2	5.3	4.5	2.4	2		0.9							
Osnabrück	97	1015.9	bedeckt	ENE	14	1.8	0.9	6.0	4.6	1.8	0		1	1952	17.0	15.11.1986	-6.8	14.11.1983		
Diepholz	43	1016.6	bedeckt	NNE	11	1.2	0.7	5.7	4.8	0.7	0		8	1952	17.1	15.11.1986	-14.0	17.11.1952		
Bad Salzungen	139	1015.1	bedeckt	NE	14	1.9	1.0	5.4	4.2	1.9	2		1	1935	18.1	15.11.1986	-7.4	17.11.1952		
Hannover/Flugh.	59	1016.2	Schneefall	NE	7	0.3	-0.3	4.2	2.0	-0.9	-3		3	1936	18.0	13.11.1938	-11.1	17.11.1952		
Braunschweig	88	1016.1	bedeckt	NNE	4	-0.4	-0.5	4.2	2.2	-1.5	-4		0.6	1891	16.9	16.11.1895	-16.3	17.11.1919		
Gerdeleben	48	1015.6	stark bew.	still		-0.6	-1.4	3.5	1.6	-2.1	-3		0.1	1947	16.3	11.11.1986	-10.0	14.11.1983		
Magdeburg	85	1015.7	stark bew.	W	7	-0.1	-1.1	3.6	1.1	-1.0	-3		0.4	1947	17.2	10.11.1994	-10.1	17.11.1952		
Potsdam	100	1015.4	bedeckt	SW	4	1.3	0.3	2.0	1.5	0.7	-1		0.1	1893	16.5	16.11.1895	-12.0	18.11.1919		
Berlin-Temp.	49	1015.3	bedeckt	WNW	14	1.7	0.2	2.5	2.2	-0.1	-2		0.2	1876	16.3	11.11.1977	-13.5	18.11.1919		
Lindenberg	104	1014.9	stark bew.	W	11	0.4	-0.3	1.8	1.1	0.4	-0		0.6	1947	15.7	12.11.1969	-10.4	18.11.1965		
Manschnow	16	1013.8	stark bew.	W	11	1.3	0.5	2.1	1.6	0.6	-1		0.5							
Düsseldorf/Flugh.	41	1016.0	stark bew.	WNW	11	5.0	3.9	6.8	4.8	3.4	1		4	1969	18.9	12.11.1995	-8.1	15.11.1983		
Bocholt	24	1015.3	Regen	NNW	7	3.6	3.5	6.2	4.9	3.1	2		2	1947	17.0	11.11.1995	-7.6	15.11.1983		
Essen	161	1015.6	bedeckt	W	11	4.7	4.0	6.2	4.4	3.9	2		0.2	3	1935	18.6	12.11.1995	-6.7	16.11.1965	
Lüdenscheid	392	1015.3	stark bew.	NW	4	2.8	2.1	4.1	3.2	1.8	1		8							
Kahler Asten	859	-	Schneefall	W	4	-0.9	-1.0	-0.1	-0.4	-0.9	-1		10	12	1955	13.1	18.11.1967	-11.7	16.11.1965	
Bad Lipspringe	158	1014.8	Regen	SW	7	3.8	2.9	5.4	4.0	2.8	3		3	1951	16.4	15.11.1974	-8.6	15.11.1983		
Kassel	233	1014.7	Regen	SSW	7	3.0	2.8	5.8	4.1	4.0	4		0.7	1947	16.5	15.11.1974	-9.6	17.11.1952		
Göttingen	171	1014.9	stark bew.	ESE	4	3.3	2.6	5.1	4.4	2.4	1		0.5	1957	15.0	11.11.1977	-11.3	20.11.1971		
Leinefelde	356	1015.4	bedeckt	still		1.4	1.0	4.4	2.4	1.1	-0		3	1936	15.0	11.11.1959	-12.2	15.11.1965		
Braunlage	610	1014.8	bedeckt	still		-0.6	-1.2	1.2	0.4	-1.7	-5		4	1951	15.2	01.11.1959	-13.6	15.11.1968		
Brocken	1153	-	in Wolken	WNW	18	-3.1	-3.8	-1.5	-2.9	-4.7	-6		0.1	1	45	1951	12.9	20.11.1959	-10.2	17.11.1965
Artern	166	1015.9	stark bew.	ENE	7	1.0	0.2	4.2	3.3	1.0	-2		0.3	1954	15.7	15.11.1974	-10.2	17.11.1965		
Leipzig/Flugh.	149	1016.2	leicht bew.	S	7	-0.8	-1.6	3.7	1.8	-0.8	-3		0.2	1951	16.7	12.11.1977	-9.6	17.11.1965		
Wittenberg	106	1015.4	bedeckt	W	4	0.9	0.6	2.9	0.5	-1.1	-3		0.3	1951	15.6	12.11.1969	-8.9	20.11.1993		
Oschatz	152	1016.3	bedeckt	W	7	0.8	-0.1	2.8	1.3	-0.4	-3		0.4							
Dresden/Flugh.	232	1016.0	stark bew.	NW	7	0.4	0.0	2.1	1.0	-0.6	-2		0.1	1917	17.9	12.11.1969	-9.8	20.11.1971		
Doberslug-Kir.	100	1015.7	stark bew.	W	7	1.1	0.5	2.5	1.4	-0.1	-1		0.0	1951	16.1	17.11.1986	-11.0	14.11.1983		
Cottbus	70	1015.2	stark bew.	W	7	0.8	-0.2	2.3	1.7	0.7	1		0.1	1951	16.8	12.11.1969	-10.4	14.11.1983		
Görlitz	238	1014.9	stark bew.	NW	11	0.4	-1.1	1.9	1.3	0.3	0		0.6	1951	15.9	11.11.1977	-10.5	14.11.1983		
Aachen	205	1016.5	Regen	W	7	3.1	3.0	5.3	4.7	2.6	2		16	1891	18.5	16.11.1895	-8.4	20.11.1909		
Nürburg-Berw.	486	1016.4	Schneefall	W	11	0.2	-0.1	3.2	2.2	-0.1	-0		9	2	1957	18.6	12.11.1995	-10.4	16.11.1965	
Köln-Gonn/Flugh.	100	1015.2	Regen	NW	11	5.0	4.5	5.6	4.6	3.1	1		9							