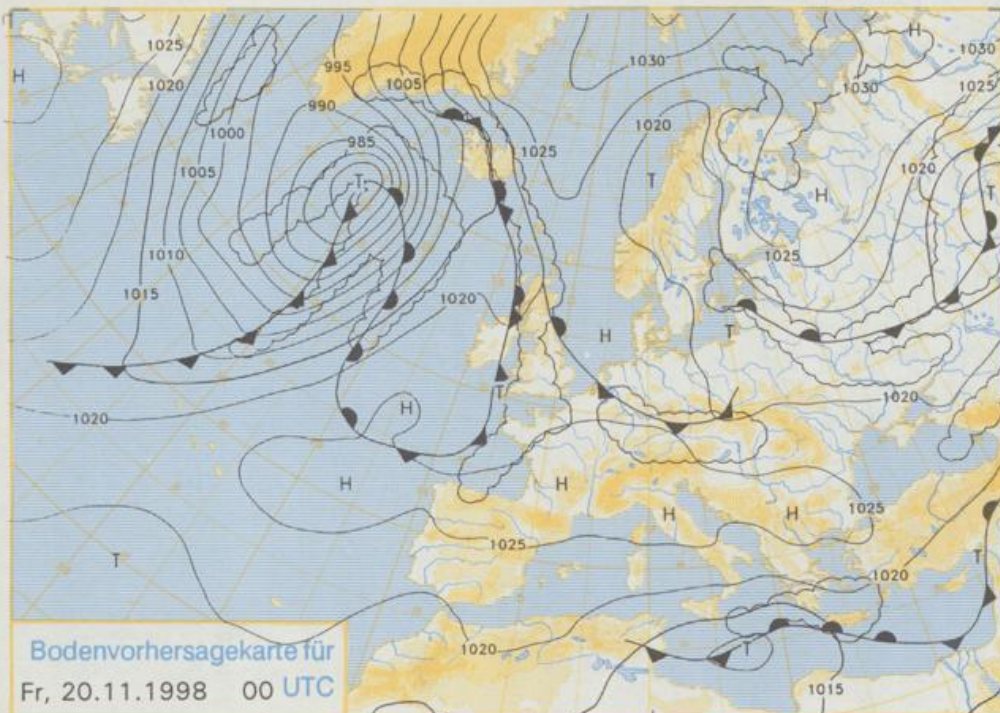


Stereographische Projektion 1 : 60 000 000 60°N

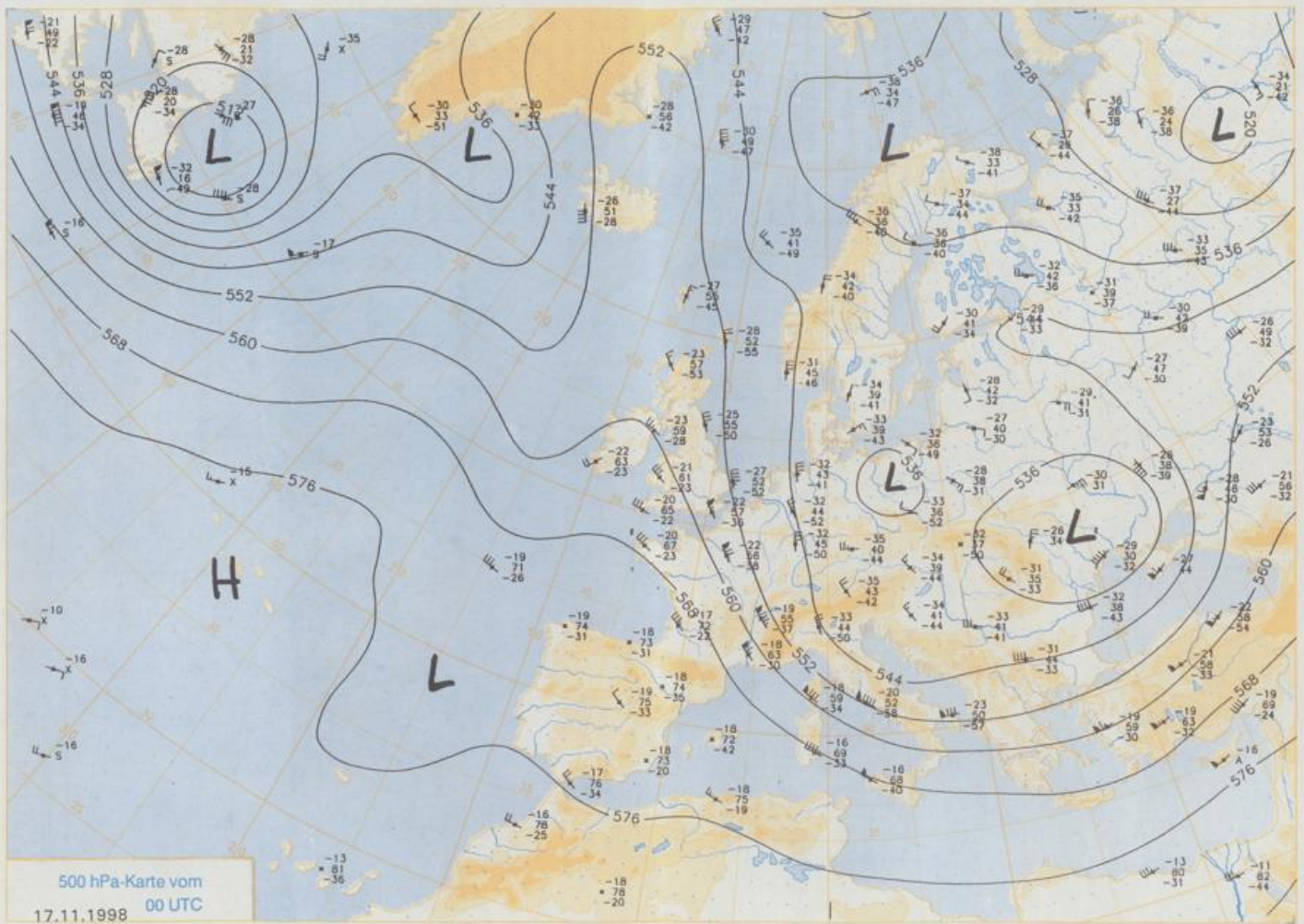


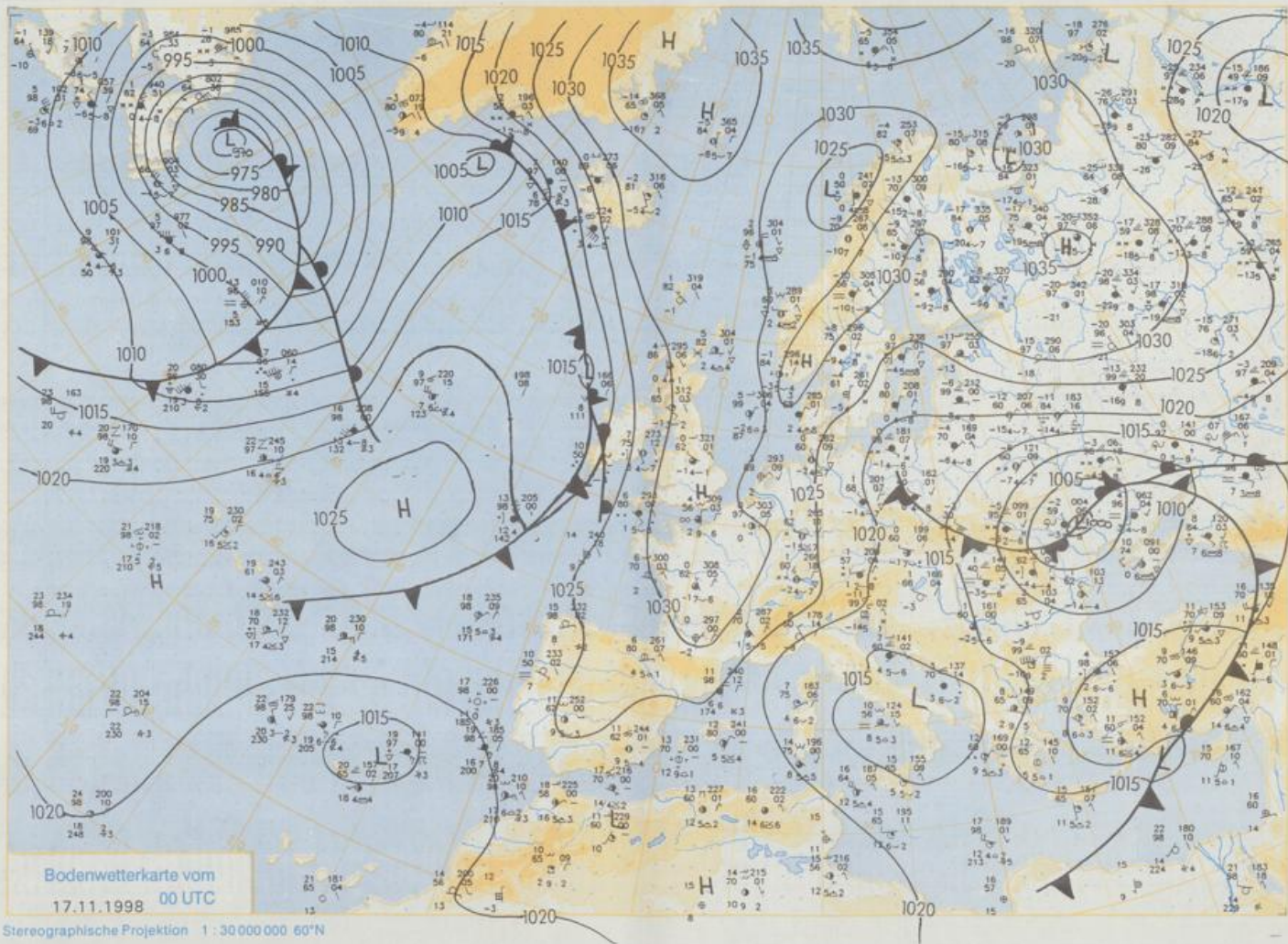
Deutschland-Vorhersage für Donnerstag, 19.11.98

Deutschland wird von Tiefausläufern gestreift, die von den Britischen Inseln heranziehen und etwas mildere Luft heranzuführen. Im Süden überwiegt leichter Hochdruckeinfluß. So ist es im nördlichen und mittleren Bereich bedeckt, und zeitweise fällt Niederschlag, anfangs, im Bergland auch länger dauernd, als Schnee, später als Regen. In Schleswig-Holstein und Mecklenburg-Vorpommern gibt es aus niedriger, teils aufgelockerter Wolkendecke einzelne Schneeschauer. Die südwestlichen Bundesländer und Oberbayern erreichen nur wenige Schneeflocken, und zumindest anfangs ist es dort noch recht freundlich. Die Temperaturen liegen in den Frühstunden in der Nordhälfte zwischen 0 und +5°C, in der Südhälfte zwischen 0 und -5°C. Am Tage werden nur wenige °C höhere Werte erreicht, in Alpennähe herrscht sogar leichter Dauerfrost. Der Wind weht schwach aus westlicher Richtung.

Weitere Aussichten für Freitag, 20.11.98

Wolbig, neblig-trüb oder hochnebelartig bewölkt, kaum Niederschlag, kalt.





Wettermeldungen von Dienstag, dem 17. November 1998 06 UTC

Station	Bar.-höhe (m)	Luftdr. red.NN (hPa)	Wetter	Wind km/h	Temperatur (Grad C)					Sonne Vord. Std.	RR 24h mm	Schnee höhe cm	Extremwerte der Lufttemperatur in der Dekade vom 11.11. bis 20.11.				
					Luft 2 m	Taufpunkt	Max Vortag	Mittel	Min 2 m				Nacht 2 m	Tmax Datum	Tmin Datum		
																2 m	2 m
Helgoland	8 1027.8		stark bew.	N	25	3.7	-2.8	4.3	3.3	2.9	2	2.5	0.0	1952	13.6.12.11.1977	-4.8 18.11.1965	
List / Sylt	29 1027.9		stark bew.	N	18	0.8	-4.2	2.4	0.5	-0.2	-2	2.3		1937	13.2.11.11.1977	-4.4 16.11.1965	
Leck	17 1028.0		stark bew.	NNW	11	-0.2	-2.5	2.2	0.4	-0.6	-3		0.0	1974	13.2.11.11.1977	-7.4 20.11.1988	
Husum	37 1027.2		wolkig	NNW	14	-0.5	-2.3	2.2	0.3	-2.0	-4		0.3				
Schleswig	48 1027.6		leicht bew.	NNW	14	-1.8	-3.5	2.8	0.5	-1.9	-3	0.4	1	1947	14.6.11.11.1986	-7.7 16.11.1965	
Kiel	31 1026.2		stark bew.	NW	18	0.9	-1.6	3.4	1.9	0.7	0	0.9	3	1940	15.4.11.11.1986	-6.2 14.11.1983	
Westermarckd.	8 1024.8		Schneeregen	N	36	2.5	-0.8	3.2	2.1	1.8	1	2.0	0.0	1948	13.5.11.11.1986	-6.8 14.11.1965	
Arkona	42 1022.3		Schn.Gries.	N	29	1.6	0.4	3.6	2.8	1.5	1		0.1	1951	13.0.11.11.1986	-7.5 17.11.1965	
Norderney	16 1028.8		stark bew.	NNE	25	4.1	-2.0	4.8	4.3	3.7	3	1.9	0.2	1947	13.7.12.11.1977	-4.8 18.11.1965	
Bremerheaven	11 1027.7		leicht bew.	N	7	1.6	-2.7	3.7	2.0	1.6	-0	3.2	0.0	1949	16.3.11.11.1986	-5.9 15.11.1968	
Cuxhaven	12 1027.6		wolkig	N	29	2.2	-2.7	3.0	1.8	1.6	0	2.3		1946	16.3.11.11.1986	-5.4 19.11.1965	
Hamburg/Flugh.	15 1026.4		stark bew.	NW	11	0.2	-1.6	3.0	0.9	0.2	-1	0.8	1	1891	16.3.11.11.1986	-11.0 17.11.1919	
Lübeck	15 1025.2		Schneefall	NNW	11	0.5	0.2	3.9	1.2	-1.0	-4	2.2	4	1890	16.0.11.11.1986	-14.3 17.11.1919	
Boltenhagen	17 1024.5		stark bew.	N	32	2.5	-0.9	3.4	2.6	1.9	1	0.3	0.3	1951	15.8.17.11.1986	-7.7 17.11.1965	
Schwerin	68 1024.0		stark bew.	WNW	11	0.4	-0.6	3.8	1.3	0.3	-1	1.1	3	1946	15.4.11.11.1986	-8.3 19.11.1965	
Warnemünde	10 1023.4		stark bew.	N	40	2.7	-0.3	4.0	2.9	2.0	1		8	1951	14.8.11.11.1986	-9.3 18.11.1965	
Taterow	50 1022.8		stark bew.	NNW	18	0.6	0.1	X	1.3	0.6	0	0.6	0.0	1947	14.5.11.11.1986	-8.9 18.11.1965	
Berth	7 1022.6		Schauer	N	25	2.0	-0.5	3.7	2.6	1.8	X	0.1	2	1967	16.0.12.11.1969	-7.7 20.11.1971	
Greifswald	6 1021.6		stark bew.	NNW	25	1.5	0.2	3.2	2.1	1.3	-1	0.6	2	1951	15.4.11.11.1986	-9.5 17.11.1965	
Ueckermünde	7 1020.5		Regen	N	11	1.2	0.8	4.4	2.2	0.5	0	1.0	1.2	1951	14.6.11.11.1977	-11.6 17.11.1965	
Erden	5 1028.2		stark bew.	NW	4	1.3	-3.0	4.6	2.1	1.1	-2	2.8	0.3	1947	14.7.19.11.1970	-11.1 16.11.1965	
Oldenburg	20 1028.5		wolkig	NW	7	1.1	-3.1	4.3	2.0	1.1	-2	4.4	0.3				
Bremen/Flugh.	5 1027.6		leicht bew.	N	18	1.5	-2.4	4.2	2.4	1.3	-0	3.1	0.0	1890	16.6.16.11.1895	-11.7 17.11.1919	
Soitze	78 1026.8		Schneefall	NNW	11	0.1	-1.3	2.2	1.0	-0.1	-0	0.7	0.1	1947	15.7.11.11.1986	-11.1 16.11.1965	
Boizenburg	46 1025.7		bedeckt	NW	11	0.1	-0.4	3.4	1.0	-0.5	-3	1.2	2	1951	15.2.15.11.1974	-8.1 15.11.1965	
Lüchow	18 1025.0		Schneefall	NW	11	0.6	-0.1	3.2	1.4	0.5	-1		2	1955	15.5.15.11.1974	-10.0 15.11.1965	
Seehausen/Altm.	23 1024.3		Schneefall	WNW	14	0.7	-0.4	3.7	1.9	0.4	-0		0.1	Re			
Marnitz	85 1023.9		Schneefall	WNW	14	0.2	-1.3	3.5	1.3	-0.6	-2	0.2	1	1951	15.0.11.11.1986	-10.7 15.11.1965	
Neuruppin	39 1022.7		Schn.Sterne	NW	14	1.0	-0.3	3.6	1.8	0.9	-0	0.3	0.0	1958	15.1.11.11.1977	-6.6 20.11.1971	
Neubrandenburg	80 1021.9		Schneefall	NW	18	0.7	-0.4	2.9	1.3	0.7	0	0.3	0.0				
Angermünde	55 1020.6		Schneefall	NW	25	0.6	0.1	3.5	1.9	0.6	0	0.1	0.7	1951	15.1.11.11.1977	-10.8 17.11.1965	
Lingen	26 1029.0		wolkig	NW	7	1.0	-3.0	4.3	2.3	0.8	-1	3.6	0.0	1951	16.7.15.11.1986	-8.1 16.11.1965	
Münst.-Osn./Flugh.	53 1028.7		wolkig	NNW	7	2.0	-1.7	4.2	2.4	0.8	-1	1.6	0.0				
Osnabrück	97 1026.2		stark bew.	NNW	14	1.4	-1.7	3.2	2.1	0.5	-0	0.9	0.0	1952	17.0.15.11.1986	-6.8 14.11.1983	
Diepholz	43 1027.9		stark bew.	NNW	11	1.4	-1.4	3.4	1.8	1.2	-0	2.2	0.2	1952	17.1.15.11.1986	-14.0 17.11.1952	
Bad Salzungen	139 1027.6		Schn.Sterne	NNW	14	0.7	-1.0	3.1	1.4	0.7	0	1.2	0.0	1935	18.1.15.11.1986	-7.4 17.11.1952	
Hannover/Flugh.	59 1026.8		Schneefall	NW	14	0.3	-0.7	1.9	0.8	-0.6	-2	0.1	0.5	1936	18.0.13.11.1938	-11.1 17.11.1952	
Braunschweig	88 1026.4		Schneefall	NW	14	0.2	0.1	2.2	0.8	0.2	-0		0.6	1891	16.9.16.11.1895	-16.3 17.11.1919	
Gardelegen	48 1024.8		stark bew.	NW	14	0.7	-1.1	2.5	0.7	0.1	-1		0.6	1947	16.3.11.11.1986	-10.0 14.11.1983	
Magdeburg	85 1024.9		Schneefall	NW	14	0.3	-1.3	2.3	0.7	0.1	-1		0.8	1947	17.1.20.11.1994	-11.0 17.11.1952	
Potsdam	100 1022.8		Schneefall	WNW	22	0.3	-1.0	3.4	1.8	0.3	-1	0.1	0.1	1893	16.5.16.11.1895	-12.0 18.11.1919	
Berlin-Temp.	49 1022.4		Schneefall	WNW	22	1.0	-0.3	3.5	2.1	0.7	-0		0.1	1876	16.3.11.11.1977	-13.5 18.11.1919	
Lindenberg	104 1021.2		stark bew.	NW	14	0.7	-0.9	3.1	1.4	0.6	0		0.1	1947	15.7.12.11.1969	-10.4 18.11.1965	
Manschnow	16 1019.7		Schneefall	WNW	18	1.3	0.2	3.4	2.1	0.5	0	0.4	1				
Düsseldorf/Flugh.	41 1029.4		stark bew.	N	7	2.6	-0.1	5.3	4.0	2.3	2	1.8	0.2	1969	18.9.12.11.1995	-8.1 15.11.1983	
Bocholt	24 1029.2		bedeckt	W	7	1.9	0.4	5.4	3.6	1.1	-1	4.2	0.1	1947	17.0.11.11.1995	-7.6 15.11.1983	
Essen	161 1029.7		stark bew.	NNW	11	1.8	-1.6	4.7	3.2	1.5	1	1.7	0.9	1935	18.6.12.11.1995	-6.7 16.11.1965	
Lüdenscheid	392 1028.9		Schneefall	NW	11	-0.6	-1.9	3.2	0.8	-0.7	-1	0.1	1				
Kehler Asten	859 -		Schneefall	NNW	22	-4.6	-4.7	-0.7	-3.0	-4.8	-5		4	15	1955	13.1.18.11.1967	-11.7 16.11.1965
Bad Lippspringe	158 1027.9		Schneefall	WNW	11	0.4	-0.6	3.9	1.8	0.4	0		0.3	1951	17.5.15.11.1986	-8.1 16.11.1965	
Kassel	233 1026.8		Schneefall	NNW	4	0.5	-1.8	3.2	1.4	0.3	-1		3	1951	16.4.15.11.1974	-8.6 15.11.1983	
Göttingen	171 1026.7		stark bew.	WNW	11	0.5	-2.0	3.6	1.6	0.3	-1		3	1947	16.5.15.11.1974	-9.6 17.11.1952	
Leinefelde	356 1026.6		Schneefall	NW	11	-1.0	-2.3	2.6	0.1	-1.0	-2		3	1957	15.0.11.11.1977	-11.3 20.11.1971	
Braunlage	110 1025.2		Schneefall	NNW	11	-2.7	-4.1	-0.3	-1.5	-3.0	-3	0.1	5	1936	15.5.20.11.1959	-12.2 15.11.1965	
Brocken	1153 -		Schneefall	NNW	40	-6.5	-7.8	-3.1	-5.1	-6.9	-8		11	55	1951	12.9.20.11.1959	-13.6 15.11.1968
Artern	186 1025.6		stark bew.	WNW	14	0.7	-1.0	2.9	1.1	0.5	-1		2	1954	15.7.15.11.1974	-10.2 17.11.1965	
Leipzig/Flugh.	149 1024.6		Schneefall	NW	22	0.4	-1.0	2.9	1.0	0.1	-0	0.5	2	1951	16.7.12.11.1977	-9.6 17.11.1965	
Wittenberg	106 1023.2		stark bew.	NW	11	0.1	-0.9	3.3	1.6	0.1	-1		0.1	1951	15.6.12.11.1969	-8.9 20.11.1993	
Oschatz	152 1023.9		Schneefall	NW	22	0.3	-0.6	3.3	1.7	0.3	-0	1.3	1	1951	16.7.12.11.1977	-9.6 17.11.1965	
Dresden/Flugh.	232 1022.8		Schneefall	NW	18	-0.4	-1.0	2.6	1.4	-0.5	-1		0.8	1917	17.9.12.11.1969	-9.8 20.11.1971	
Doberlug-Kir.	100 1022.6		Schneefall	WNW	18	0.4	-0.1	3.3	1.8	0.3	0		0.6	1951	16.1.17.11.1986	-11.0 14.11.1983	
Cottbus	70 1021.4		Schneeregen	WNW	18	1.0	-0.2	3.4	2.2	1.0	0	0.2	0.0	1951	16.8.12.11.1969	-10.4 14.11.1983	
Görlitz	238 1020.7		Schneefall	WNW	18	-0.1	-2.1	1.5	0.8	-0.1	-1		0.0	1951	15.9.11.11.1977	-10.5 14.11.1983	
Aachen	205 1029.7		stark bew.	NNW	4	1.2	-0.5	4.0	2.2	0.9	-1	1.4	2	1891	18.5.16.11.1895	-8.4 20.11.1909	
Nürnberg-Berw.	486 1029.3		bedeckt	N	18	-1.1	-2.5	1.4	-0.1	-1.2	-2		3	1			
Köln-Bonn/Flugh.	100 1029.1		stark bew.	NW	7	1.5	0.0	5.2	3.6	1.4	1	0.9	1	1957	18.6.12.11.1995	-10.4 16.11.1965	
Bendorf	129 1028.6		bedeckt	NNW	7	1.6	0.7	4.9	2.7	0.8	-2		4	1951	18.0.11.11.1963	-7.9 16.11.1965	
Bad Marienberg	555 1028.6		Schn.Gries.	NNW	14	-1.8	-2.6	0.9	-0.8	-2.2	-4		2	4	1963	14.0.12.11.1995	-10.1 16.11.1965
Gießen	195 1028.2		stark bew.	WNW													