

Stereographische Projektion 1 : 60 000 000 60°N

Deutschland-Vorhersage für Mittwoch, 25.11.98

Die mitteleuropäische Hochdruckbrücke wird am Mittwoch von der Kaltfront des zum Nordmeer ziehenden Tiefs durchbrochen. Sie erreicht am Mittag den Westen und Nordwesten und überquert bis zum Abend den größten Teil der Westhälfte.

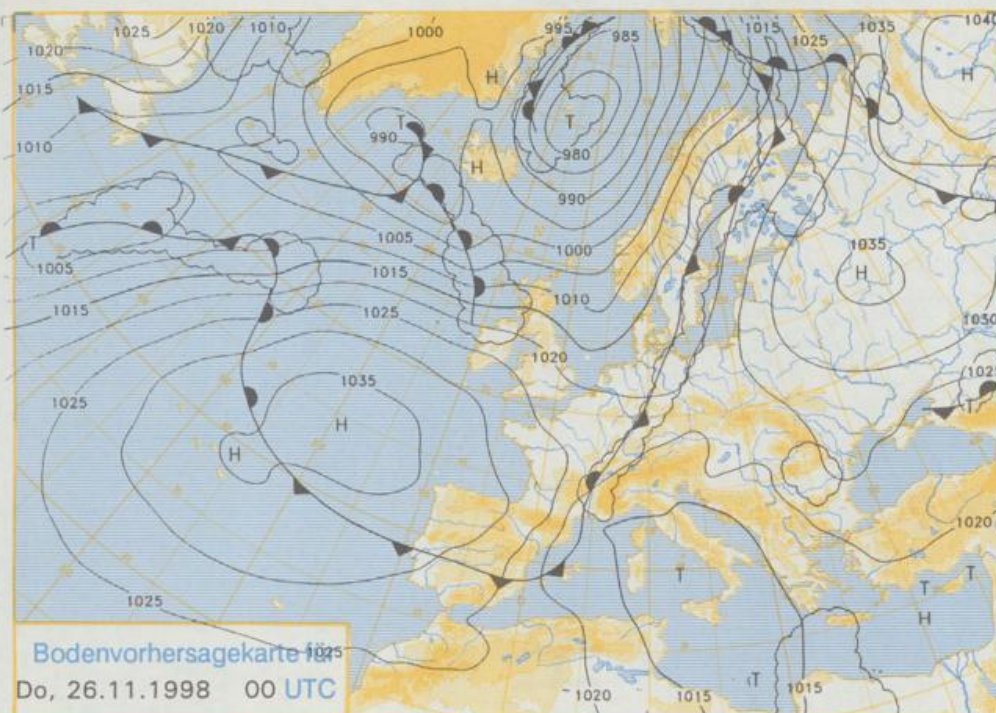
Es überwiegt in ganz Deutschland starke Bewölkung. Südlich des Mains wird verbreitet Nebel oder Hochnebel erwartet, der sich kaum auflöst. Aus dem Hochnebel kann es vereinzelt etwas nieseln. Dabei muß örtlich mit gefrierendem Sprühregen gerechnet werden.

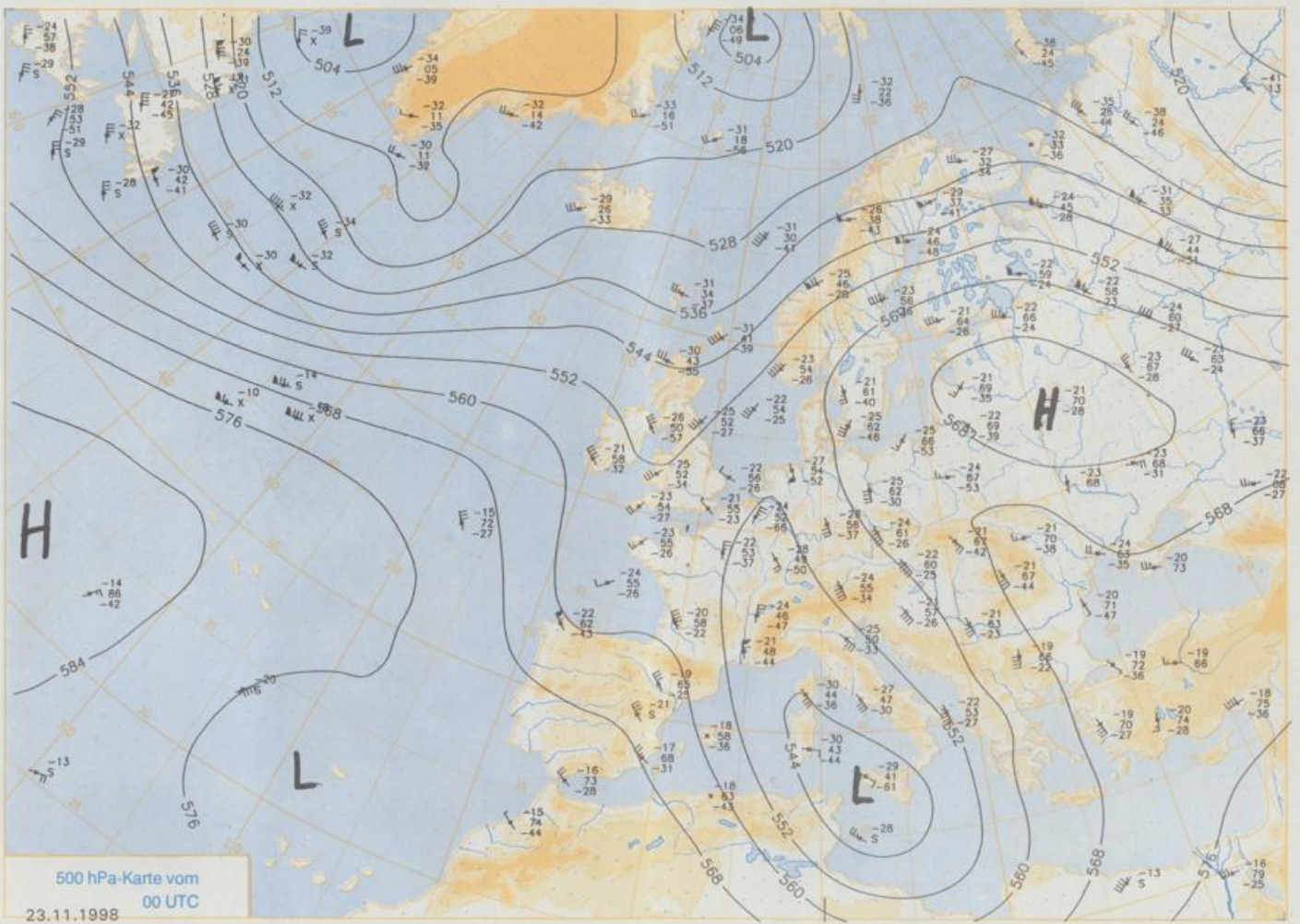
Im Westen und Nordwesten setzt am späten Vormittag Niederschlag ein, der als Schnee oder als gefrierender Regen beginnt, dann aber meist in Regen übergeht. Er erfaßt bis zum Abend etwa die Gebiete bis zur Weser.

Die Frühtemperaturen werden zwischen 2 Grad an der Küste und minus 8 Grad im Mittelgebirgsraum erwartet. Die Tageshöchsttemperaturen erreichen Werte um 0 Grad. Der Wind bleibt allgemein schwach und dreht meist auf westliche Richtungen.

Weitere Aussichten für Donnerstag, 26.11.98

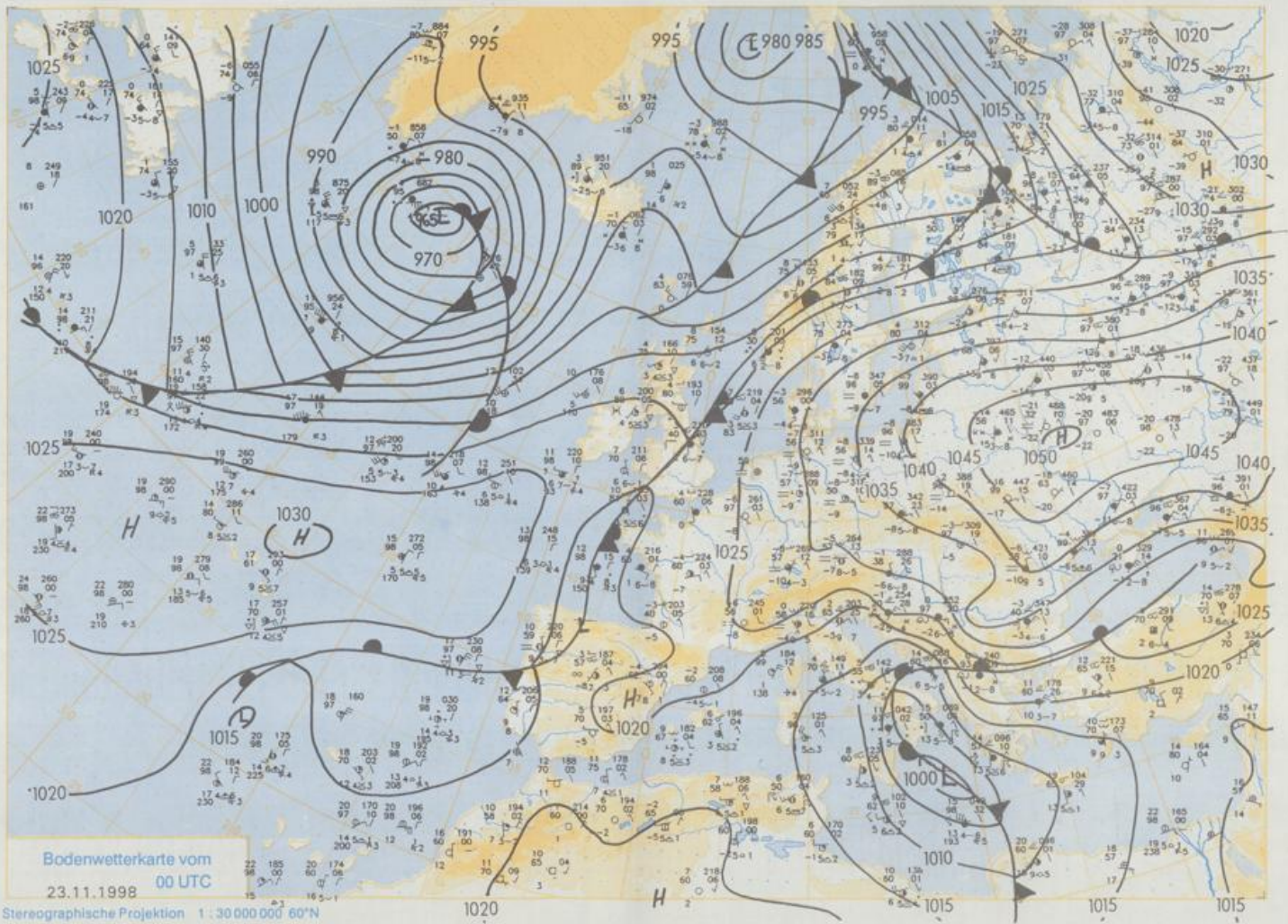
Wechselnd, meist stark bewölkt mit Regen, in höheren Lagen Schnee. Naßkalt.





500 hPa-Karte vom
23.11.1998 00 UTC

Stereographische Projektion 1 : 30000000 60°N



Wettermeldungen von Montag, dem 23. November 1998 06 UTC

Station	Bar.- höhe (m)	Luftdr. höhe NN (hPa)	Wetter	Wind km/h	Deutschland					Sonne Vort. Std.	RR 24h mm	Schnee höhe cm	Extremwerte der Lufttemperatur in der Dekade vom 21.11. bis 30.11.				
					Temperatur (Grad C)		Nacht 2 m	Nacht 5 m	Nacht 10 m				Tmax Datum	Tmin Datum			
					Luft 2 m	Max Vortag											
Helgoland	8 1027.4		stark bew.	SE	22	-2.2	-3.9	0.9	-0.8	-3.1	-3	5.2		1952	12.2.22.11.1978	-4.0.22.11.1993	
List / Sylt	29 1028.9		wolkig	SE	18	-5.9	-7.4	-1.1	-3.1	-6.1	-8	4.3		1937	12.1.22.11.1978	-7.1.22.11.1965	
Leck	17 1029.5		wolkenlos	ESE	11	-6.9	-7.5	-0.8	-5.6	-8.0	-10	7.5		1974	12.5.22.11.1978	-16.3.30.11.1985	
Musum	37 1028.5		wolkenlos	ESE	18	-6.9	-7.4	-2.0	-6.3	-8.2	-9	6.1					
Schleswig	48 1029.1		leicht bew.	ESE	11	-6.2	-8.3	-2.1	-6.2	-7.7	-8	7.4		1947	12.7.21.11.1947	-11.5.30.11.1973	
Kiel	31 1029.0		leicht bew.	ESE	11	-4.8	-6.2	-1.9	-5.5	-7.1	-9	6.7		1940	14.0.22.11.1947	-11.3.30.11.1985	
Westermarckd.	8 1029.4		leicht bew.	ESE	18	-2.8	-4.1	-2.5	-4.5	-6.5	-8	5.2	Re	1948	12.4.24.11.1982	-8.0.23.11.1965	
Arkona	42 1031.9		wolkig	ESE	22	-2.0	-2.7	-4.8	-5.5	-6.5	-6	0.2		1951	12.4.21.11.1981	-8.7.23.11.1965	
Norderney	16 1027.3		wolkenlos	SE	14	-6.8	-8.3	-2.4	-5.2	-6.6	-7	7.5		1947	11.9.22.11.1978	-6.9.22.11.1993	
Bremerhaven	11 1028.1		leicht bew.	ESE	11	-6.8	-8.6	-2.9	-5.8	-7.0	-8	6.6		1949	13.2.25.11.1980	-10.2.30.11.1973	
Cuxhaven	12 1027.8		leicht bew.	SSE	14	-6.0	-7.8	-2.2	-5.4	-6.7	-8	6.7		1946	13.6.24.11.1982	-7.9.23.11.1965	
Hamburg/Flugh.	15 1028.8		leicht bew.	ESE	18	-6.7	-8.8	-4.6	-6.4	-7.7	-9	5.9		1891	14.6.21.11.1947	-15.4.23.11.1965	
Lübeck	15 1029.1		leicht bew.	ESE	11	-6.9	-8.2	-5.1	-7.1	-10.4	-13	3.0	1	1890	15.3.22.11.1947	-13.4.26.11.1993	
Boltenhagen	17 1029.6		stark bew.	SE	18	-4.7	-6.7	-5.4	-6.9	-7.1	-8	5.7		1951	15.0.21.11.1981	-10.7.26.11.1993	
Schwerin	68 1029.3		stark bew.	ESE	11	-5.1	-7.0	-7.0	-8.0	-7.9	-10	1.6	2	1946	15.1.21.11.1981	-11.7.23.11.1965	
Warnemünde	10 1030.3		bedeckt	SE	22	-6.0	-8.7	-5.3	-6.8	-7.6	-8	3.8	Re	1951	15.0.21.11.1981	-7.8.26.11.1993	
Teterow	50 1031.0		bedeckt	E	11	-7.0	-8.6	-5.6	-8.1	-8.6	-10	1.0	0.0	1	1947	14.5.21.11.1981	-11.7.21.11.1988
Barth	7 1031.4		stark bew.	ESE	7	-6.8	-9.0	-5.8	-7.8	-8.6	-10	4.9		1967	14.8.24.11.1980	-12.1.23.11.1975	
Greifswald	6 1031.7		bedeckt	E	7	-6.5	-8.8	-7.2	-8.6	-8.8	-10		0.0	Re	1951	14.7.21.11.1981	-13.1.23.11.1965
Ueckermünde	7 1032.2		bedeckt	E	11	-8.7	-10.2	-7.1	-8.6	-10.2	-16		0.0	11	1951	15.9.21.11.1981	-13.1.23.11.1965
Emden	5 1027.1		leicht bew.	E	7	-9.0	-9.6	-3.8	-6.2	-9.4	-11	7.0		Re	1947	13.5.23.11.1947	-9.4.30.11.1973
Oldenburg	20 1027.6		leicht bew.	E	4	-7.2	-8.7	-2.8	-6.0	-7.7	-9	6.5		Re			
Bremen/Flugh.	5 1027.5		leicht bew.	ESE	11	-6.0	-7.6	-4.0	-6.3	-6.7	-8	4.2		1890	15.4.21.11.1947	-14.1.23.11.1965	
Soi tau	78 1028.2		leicht bew.	E	7	-7.3	-8.6	-6.0	-7.5	-8.7	-10	2.0		Re	1947	14.6.21.11.1947	-17.6.23.11.1965
Boizenburg	46 1029.2		leicht bew.	ESE	14	-6.8	-8.2	-6.6	-7.8	-8.6	-9	0.4	0.0	Re	1951	14.5.21.11.1981	-14.8.23.11.1965
Lüchow	18 1029.1		leicht bew.	E	7	-6.4	-7.7	-5.9	-7.1	-7.8	-9	0.1	0.0	Re	1955	15.3.21.11.1981	-19.6.23.11.1965
Seeheusen/Altm.	23 1029.0		bedeckt	E	14	-6.0	-8.3	-4.9	-7.6	-7.9	-9		0.1	Re			
Mernitz	85 1029.8		bedeckt	NE	7	-5.8	-7.9	-7.1	-8.1	-8.9	-11	0.4	0.0	1	1951	14.2.21.11.1981	-13.1.30.11.1985
Neuruppin	39 1029.8		bedeckt	E	18	-6.2	-8.2	-5.6	-7.0	-7.8	-9	1.8	0.0	Re	1958	15.2.21.11.1981	-15.4.23.11.1965
Neubrandenburg	80 1031.0		bedeckt	E	11	-7.6	-9.4	-6.9	-8.3	-8.8	-10	1.5	0.0	1			
Angermünde	55 1031.2		leicht bew.	E	11	-8.6	-10.2	-6.6	-8.0	-9.9	-12	0.3	0.0	3	1951	15.9.21.11.1981	-14.7.23.11.1965
Lingen	26 1026.4		wolkenlos	E	4	-7.6	-8.7	-1.7	-5.2	-7.7	-9	7.2		1951	14.1.30.11.1992	-9.8.23.11.1993	
Münst.-Osn./Flugh.	53 1026.3		leicht bew.	WNW	4	-6.9	-8.1	-1.8	-4.7	-7.2	-10	7.2		1	1952	15.0.22.11.1984	-11.2.23.11.1965
Osnabrück	97 1026.5		leicht bew.	ENE	4	-6.8	-8.5	-2.1	-5.4	-7.8	-10	7.2		1	1952	15.1.23.11.1984	-14.6.22.11.1965
Diepholz	43 1026.6		leicht bew.	E	7	-6.6	-7.9	-3.8	-6.7	-8.2	-10	7.2		1	1935	15.9.21.11.1981	-11.0.22.11.1965
Bad Salzungen	139 1026.3		leicht bew.	NNE	4	-5.9	-8.2	-2.2	-5.2	-5.9	-8	6.8		1	1936	15.5.21.11.1981	-17.1.23.11.1965
Hannover/Flugh.	59 1027.1		stark bew.	E	11	-6.2	-8.0	-5.3	-6.2	-7.5	-9	2.0	0.0		1891	16.2.21.11.1981	-18.3.23.11.1965
Braunschweig	98 1028.0		stark bew.	E	11	-5.6	-6.9	-5.2	-6.0	-7.4	-9	4.4		1	1947	15.8.21.11.1981	-23.4.23.11.1965
Gerdleegen	48 1028.3		bedeckt	ENE	7	-6.5	-8.4	-5.5	-7.5	-9.4	-11		0.0		1947	15.8.21.11.1981	-23.4.23.11.1965
Magdeburg	85 1028.1		bedeckt	E	7	-6.6	-8.7	-4.5	-6.8	-8.1	-10	2.2	0.0	Fl	1947	16.1.21.11.1981	-21.9.23.11.1965
Potsdam	100 1029.9		bedeckt	E	18	-7.4	-9.3	-5.0	-7.4	-8.6	-10	3.5	0.0	1	1893	15.3.21.11.1981	-16.6.23.11.1965
Berlin-Temp.	49 1030.4		leicht bew.	E	14	-8.0	-9.6	-5.2	-7.5	-8.6	-10	2.2	0.0	Fl	1876	15.8.21.11.1981	-16.0.23.11.1965
Lindenber	104 1030.5		bedeckt	E	11	-8.6	-10.9	-5.3	-7.7	-9.2	-9	2.8	0.0	Re	1947	15.3.21.11.1981	-16.5.23.11.1965
Manschnow	16 1030.6		stark bew.	E	18	-9.2	-10.5	-5.6	-7.9	-9.4	-10	1.3	0.0	Re			
Düsseldorf/Flugh.	41 1025.9		wolkenlos	ENE	7	-8.3	-9.7	-0.7	-3.8	-9.1	-11	8.3		1	1969	16.1.23.11.1981	-9.4.22.11.1993
Bocholt	24 1025.5		wolkenlos	ENE	7	-7.6	-9.0	-1.2	-4.4	-7.7	-10	7.5		1	1947	15.8.21.11.1947	-7.8.30.11.1989
Ersen	161 1026.1		wolkenlos	E	14	-6.1	-8.5	-0.5	-4.7	-6.8	-9	7.6		1	1935	15.8.24.11.1984	-7.8.22.11.1993
Lüdenscheid	392 1026.1		leicht bew.	NNE	4	-8.1	-9.4	-2.1	-5.9	-8.6	-11	7.9		1			
Kahler Asten	859 -		wolkig	ESE	22	-7.5	-8.2	-7.0	-9.8	-10.4	-12	7.6	16	1955	13.0.28.11.1968	-12.1.22.11.1988	
Bad Lippspringe	158 1025.7		stark bew.	NE	7	-4.0	-7.3	-2.6	-5.2	-6.1	-9	7.2		Re	1951	15.9.21.11.1981	-13.0.26.11.1985
Kassel	233 1026.5		wolkig	still		-6.1	-7.5	-2.5	-6.7	-7.8	-11	6.2	3	1951	14.5.21.11.1981	-12.0.23.11.1965	
Göttingen	171 1026.7		leicht bew.	SSW	4	-6.0	-8.0	-4.1	-6.5	-8.4	-10	5.4	2	1947	15.0.21.11.1981	-22.6.23.11.1965	
Leinefelde	356 1027.1		bedeckt	E	7	-6.0	-7.4	-5.7	-8.0	-9.6	-11	5.3	0.0	2	1957	13.8.21.11.1981	-17.9.23.11.1965
Braunlage	610 1026.4		stark bew.	NE	7	-4.2	-6.4	-3.5	-8.7	-10.3	-14	7.9	11	1936	15.4.28.11.1968	-14.0.30.11.1973	
Brocken	1153 -		leicht bew.	SE	32	-4.4	-10.1	-5.3	-7.1	-8.8	-11	8.3	53	1951	15.0.28.11.1968	-16.1.21.11.1993	
Artern	166 1027.9		bedeckt	ENE	11	-5.2	-7.0	-4.2	-6.2	-7.7	-9	3.5	0.0	1	1954	15.0.21.11.1981	-17.3.23.11.1965
Leipzig/Flugh.	149 1028.0		stark bew.	NE	14	-5.4	-7.3	-3.5	-6.0	-6.6	-7	6.7		Re	1951	15.5.30.11.1953	-17.6.23.11.1965
Wittenberg	106 1028.5		bedeckt	ENE	11	-7.1	-9.3	-3.1	-6.6	-7.6	-9	5.8	0.0	Re	1951	15.4.21.11.1981	-15.5.23.11.1965
Oschetz	152 1028.8		bedeckt	ENE	7	-6.1	-8.2	-3.0	-6.3	-6.4	-7	6.6		Re			
Dresden/Flugh.	232 1028.3		stark bew.	NNE	11	-5.7	-7.6	-4.4	-6.7	-7.7	-9	7.0		3	1917	16.3.21.11.1981	-13.2.30.11.1993
Doberlug-Kir.	100 1029.0		bedeckt	E	18	-7.3	-8.9	-3.6	-6.6	-8.0	-9	6.4	0.0	Fl	1951	15.7.21.11.1981	-17.1.24.11.1993
Cottbus	70 1029.9		bedeckt	E	14	-8.6	-11.0	-4.3	-6.8	-8.9	-9	4.1	0.0	1	1951	16.4.21.11.1981	-14.4.23.11.1965
Görlitz	238 1029.6		bedeckt	E	11	-8.6	-11.6	-6.2	-9.0	-10.7	-12	6.6	3	1951	15.0.24.11.1984	-14.7.25.11.1975	
Aachen	205 1025.8		wolkenlos	WSW	4	-7.2	-9.0	-0.1	-4.6	-7.6	-10	7.8		1	1891	18.0.29.11.1979	-8.9.21.11.1902
Nürburg-Berw.	486 1024.4		leicht bew.	SW	7	-10.1	-11.6	-4.8	-7.6	-10.8	-14	7.4	1				
Köln-Bonn/Flugh.	100 1025.8		wolkenlos	SE	4	-8.3	-9.8	-0.1	-5.6	-8.9	-11	7.5		1	1957	16.7.27.11.1983	-10.4.22.11.1988
Bandorf	129 1025.4		leicht bew.	still		-7.8	-7.8	-0.7	-4.5	-7.8	-9	7.4		1	1951	17.0.27.11.1983	-8.5.24.11.1993
Bad Marienberg	555 1026.0		leicht bew.														