

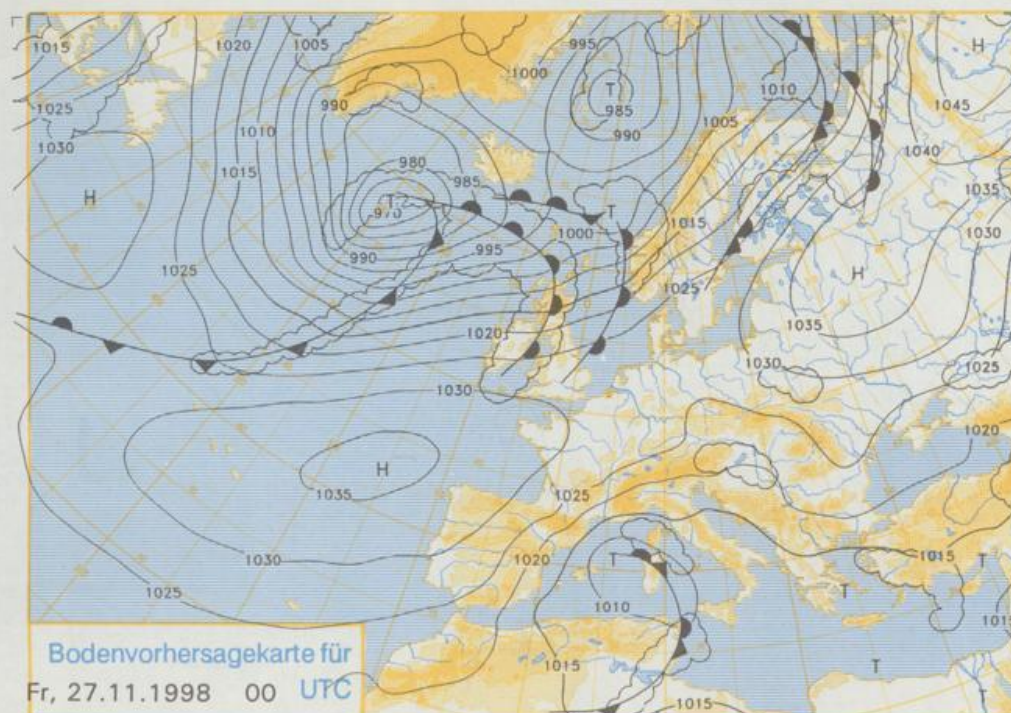
Stereographische Projektion 1 : 60 000 000 60°N

Deutschland-Vorhersage für Donnerstag, 26.11.98

Eine über dem westlichen Deutschland liegende Front verliert an Wetterwirksamkeit. Im Tagesverlauf bildet sich eine Brücke zwischen dem Ostatlantikhoch und dem Rußlandhoch aus.

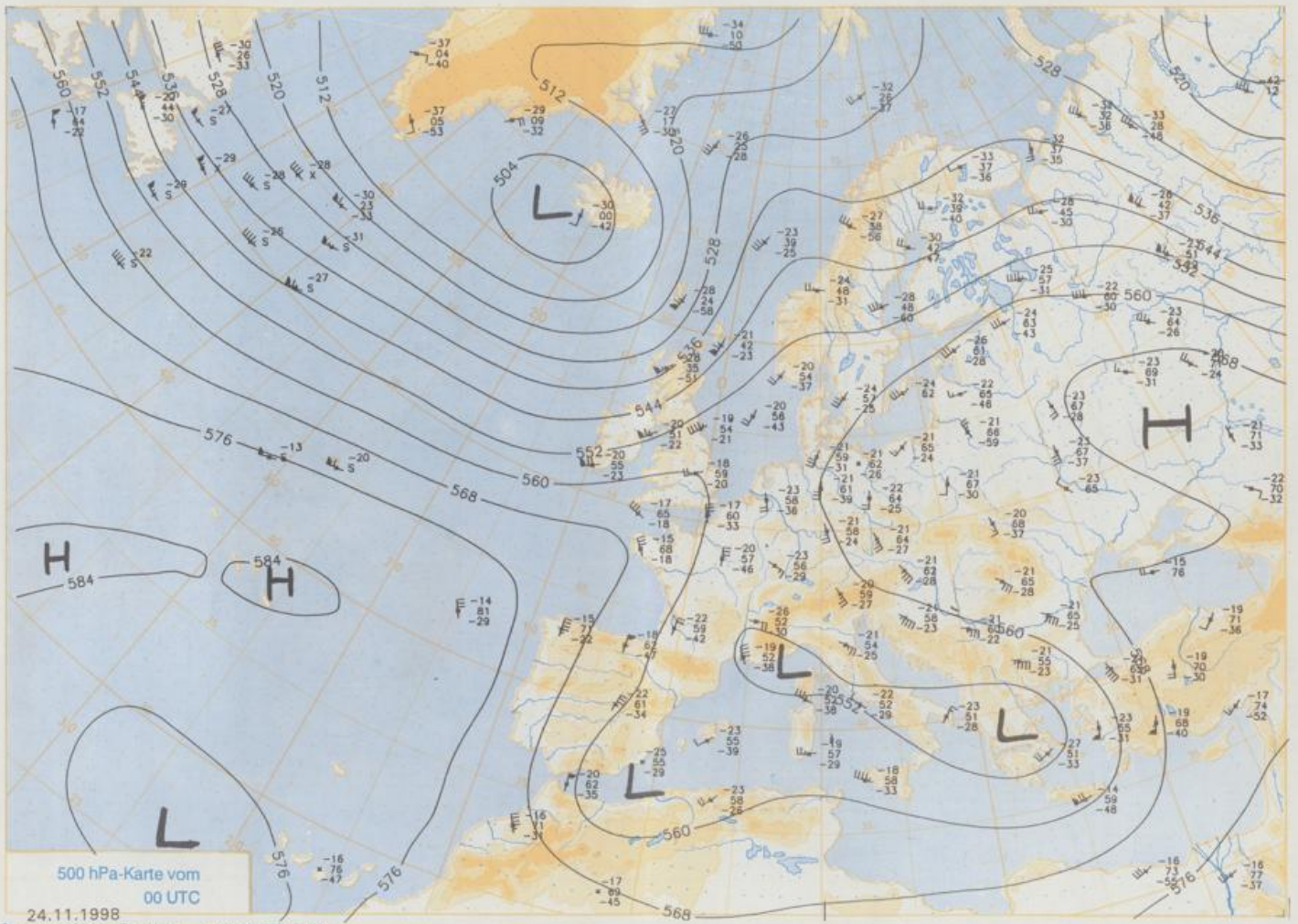
Die Nacht auf Donnerstag ist mit Temperaturen zwischen 0 und -6°C wieder recht kalt. Am Tage ist es in der Westhälfte Deutschlands neblig-trüb mit zeitweisem Schneefall. Vor allem am Rhein ist auch gefrierender Regen möglich. In der Osthälfte ist es wolkig mit Aufheiterungen und meist trocken.

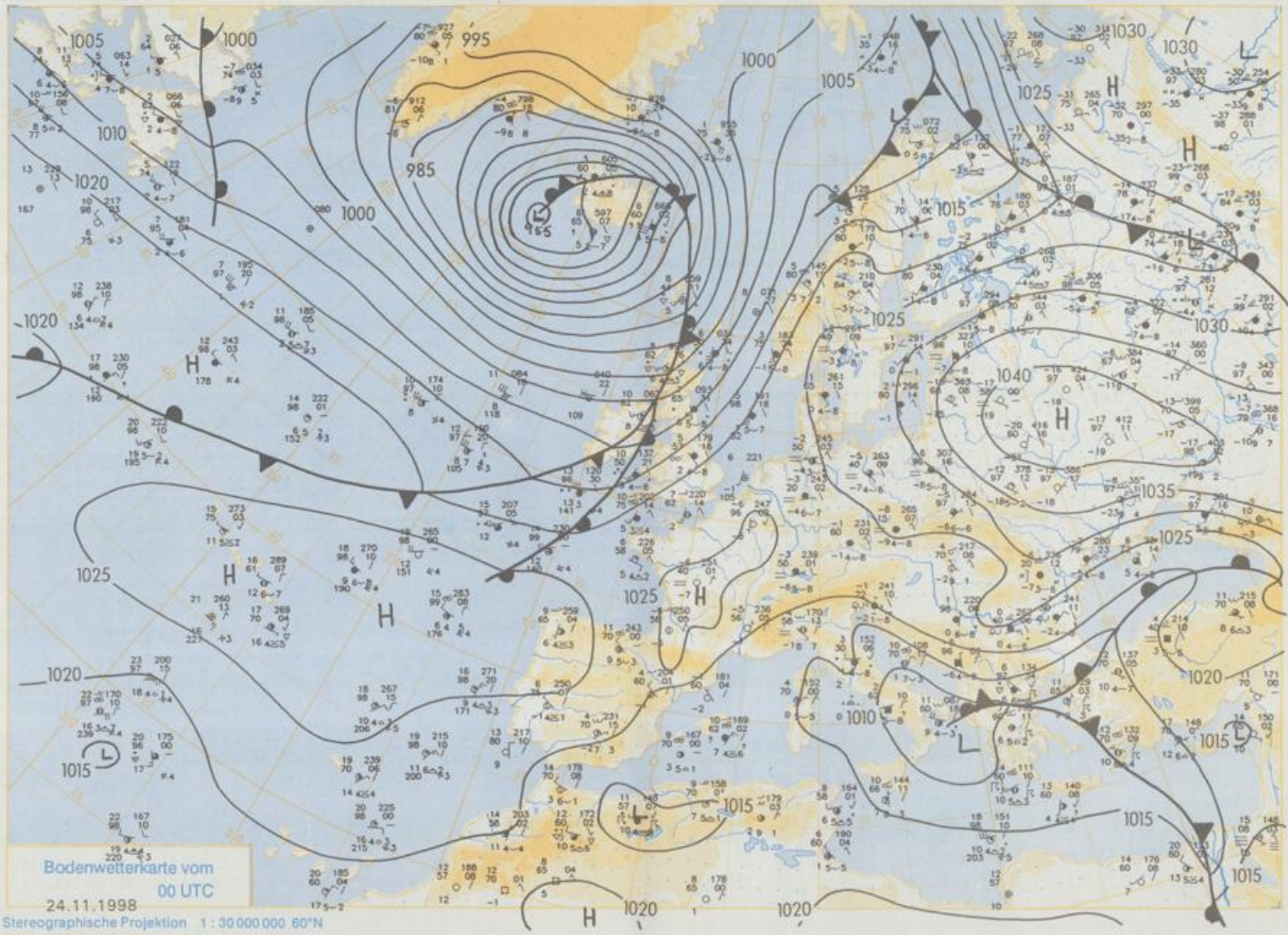
Der vorwiegend schwache Wind kommt aus unterschiedlichen Richtungen. Die Temperaturmaxima liegen zwischen -1 und 3°C, vereinzelt am Rhein bei 4°C.



Weitere Aussichten für Freitag, 27.11.98

Meist stark bewölkt oder neblig-trüb, kaum Niederschlag. Tagestemperaturen wenig verändert.





Wettermeldungen von Dienstag, dem 24. November 1998 06 UTC

Deutschland

Station	Bar.-höhe (m)	Luftdr. red.NN (hPa)	Wetter	Wind km/h	Luft 2 m	Temperaturen (Grad C)			Nacht 2 m	Sonne Vort. Std.	RR 24h mm	Schnee höhe cm	Extremwerte der Lufttemperatur in der Dekade vom 21.11. bis 30.11.					
						Max	Mittel	Min					Tmax Datum	Tmin Datum	Tmax Datum	Tmin Datum		
Helgoland	8	1021.6	bedeckt	S	25	1.1	-0.6	1.0	-0.2	0.6	-1	2.0		1952	12.222.11.1978	-4.0	22.11.1993	
List / Sylt	29	1021.3	stark bew.	SSE	22	-0.6	-1.3	0.7	-2.1	-1.5	-6	2.2		1937	12.122.11.1978	-7.1	22.11.1965	
Leck	17	1022.7	stark bew.	S	11	-1.6	-2.7	1.0	-2.0	-2.5	0			1974	12.522.11.1978	-16.3	30.11.1985	
Husum	37	1022.8	Schneefall	S	11	-1.9	-2.2	0.0	-2.6	-4.5	-5	0.0	Re					
Schleswig	48	1023.3	stark bew.	S	7	-2.0	-3.7	0.1	-1.6	-3.4	-6			1947	12.721.11.1947	-11.5	30.11.1973	
Kiel	31	1023.2	stark bew.	S	11	-1.5	-3.6	0.7	-1.1	-1.6	-2	0.0		1940	14.022.11.1947	-11.3	30.11.1985	
Westermarckd.	8	1023.1	stark bew.	S	11	-1.1	-3.2	2.1	-0.4	-1.4	-1	0.0	Re		1948	12.424.11.1982	-8.0	23.11.1965
Arkona	42	1024.6	leicht bew.	SSW	22	-4.4	-6.2	0.9	-1.5	-4.8	-5	0.0		1951	12.421.11.1981	-8.7	23.11.1965	
Nordeney	16	1022.4	leicht bew.	S	11	-2.7	-4.1	-2.5	-4.0	-3.5	-7	6.1		1947	11.922.11.1978	-6.9	22.11.1993	
Bremerhaven	11	1023.1	Schneefall	S	11	-1.8	-3.1	-2.5	-3.4	-2.5	-5	0.1	0.0	Fi	1949	13.225.11.1980	-10.2	30.11.1973
Cuxhaven	12	1023.1	Schneefall	S	11	-1.8	-3.6	-0.8	-2.7	-1.8	-3	0.0		1946	13.624.11.1982	-7.9	23.11.1965	
Hamburg/Flugh.	15	1023.6	bedeckt	SSE	11	-2.3	-4.5	-1.6	-3.1	-2.4	-2	0.0		1891	14.621.11.1947	-15.4	23.11.1965	
Lübeck	15	1023.4	bedeckt	SSW	4	-2.8	-4.9	-1.9	-3.2	-2.9	-3		1	1890	15.322.11.1947	-13.4	26.11.1993	
Boltenhagen	17	1023.7	stark bew.	S	11	-2.9	-5.1	-1.7	-3.1	-3.1	-3	0.0		1951	15.021.11.1981	-10.7	26.11.1993	
Schwarin	68	1023.9	wolkig	SSW	4	-4.9	-6.4	-2.4	-3.4	-4.9	-8		1	1946	15.121.11.1981	-11.7	23.11.1965	
Warnemünde	10	1023.7	bedeckt	S	11	-3.8	-6.4	-1.9	-4.3	-4.6	-4	0.1	Re	1951	15.021.11.1981	-7.8	26.11.1993	
Teterow	50	1024.9	leicht bew.	S	11	-7.0	-7.9	-4.6	X	-7.0	-8	X	0.0		1947	14.521.11.1981	-11.7	21.11.1988
Barth	7	1024.2	bedeckt	S	7	-5.6	-7.5	-2.1	-4.4	-5.7	-6	0.2		1967	14.824.11.1980	-12.1	23.11.1975	
Greifswald	6	1024.8	leicht bew.	S	11	-6.7	-8.8	-3.9	-5.2	-6.8	-8	0.1	Re	1951	14.721.11.1981	-13.1	23.11.1965	
Ueckermünde	7	1025.3	stark bew.	SSE	7	-6.3	-8.3	-5.6	-6.2	-7.4	-10		11	1951	15.921.11.1981	-13.1	23.11.1965	
Emden	5	1022.0	stark bew.	S	11	-2.4	-2.6	-3.3	-5.0	-4.8	-9	6.2		Fi	1947	13.523.11.1947	-9.4	30.11.1973
Odenburg	20	1023.1	bedeckt	S	4	-2.2	-3.8	-3.1	-3.8	-3.3	-4	0.1		Re				
Bremen/Flugh.	5	1023.4	stark bew.	S	7	-1.9	-2.8	-2.1	-3.2	-2.3	-2	0.0		1890	15.421.11.1947	-14.1	23.11.1965	
Soltau	78	1024.0	bedeckt	SSE	11	-3.3	-4.6	-2.5	-4.1	-3.5	-3	0.0	1	1947	14.621.11.1947	-17.6	23.11.1965	
Boizenburg	46	1024.1	bedeckt	SSE	7	-3.2	-5.5	-2.7	-3.8	-3.5	-3	0.0	Re	1951	14.521.11.1981	-14.8	23.11.1965	
Lüchow	18	1024.4	bedeckt	SSE	7	-3.1	-5.0	-3.4	-4.2	-3.8	-4	0.0	Re	1955	15.321.11.1981	-19.6	23.11.1965	
Søehausen/Altm.	23	1024.7	leicht bew.	SSE	4	-4.2	-6.0	-3.4	-4.4	-4.4	-6	0.0						
Marnitz	85	1024.7	bedeckt	SE	4	-4.3	-5.9	-2.6	-4.4	-6.3	-9	0.0	1	1951	14.221.11.1981	-13.1	30.11.1985	
Neuruppin	39	1025.2	leicht bew.	ESE	7	-7.0	-8.5	-4.3	-4.6	-7.0	-8	0.0	Re	1958	15.221.11.1981	-15.4	23.11.1965	
Neubrandenburg	80	1025.0	wolkenlos	S	7	-6.9	-8.3	-5.7	-6.0	-7.0	-8	0.0	1					
Angermünde	55	1025.2	leicht bew.	E	7	-7.3	-8.6	-5.1	-6.6	-8.0	-9	0.0	3	1951	15.921.11.1981	-14.7	23.11.1965	
Lingen	26	1022.8	leicht bew.	SSW	7	-2.5	-3.9	-2.4	-3.0	-2.9	-4	3.6		1951	14.130.11.1992	-9.8	23.11.1993	
Münst.-Osn./Flugh.	53	1023.5	stark bew.	SSE	4	-1.7	-2.3	-1.6	-3.2	-2.3	-3	0.2						
Osnaabrück	97	1023.3	stark bew.	S	4	-1.6	-2.9	-3.0	-3.5	-3.1	-5	0.0	1	1952	15.022.11.1984	-11.2	23.11.1965	
Diapholz	43	1023.2	stark bew.	SSE	7	-2.1	-2.9	-1.5	-4.0	-3.2	-3	0.0	1	1952	15.123.11.1984	-14.6	22.11.1965	
Bad Salzuflen	139	1023.4	bedeckt	SE	4	-1.9	-3.2	-1.3	-3.1	-2.7	-3	0.0	1	1935	15.921.11.1981	-11.0	22.11.1965	
Hannover/Flugh.	59	1023.7	bedeckt	SE	11	-2.3	-3.8	-3.1	-4.0	-3.3	-3	0.1	1	1936	15.521.11.1981	-17.1	23.11.1965	
Braunschweig	88	1024.3	bedeckt	S	7	-3.1	-3.9	-3.1	-3.9	-3.6	-4	0.1	1	1891	16.221.11.1981	-18.3	23.11.1965	
Gardelegen	48	1024.4	bedeckt	still		-3.9	-6.0	-3.5	-4.5	-4.1	-5	0.2	1	1947	15.821.11.1981	-23.4	23.11.1965	
Magdeburg	85	1024.6	leicht bew.	SE	4	-5.2	-6.9	-3.8	-4.3	-5.2	-8	0.2	1	1947	16.121.11.1981	-21.9	23.11.1965	
Potsdam	100	1025.3	wolkenlos	ESE	14	-7.3	-8.3	-4.6	-5.6	-7.5	-9	0.0	1	1893	15.321.11.1981	-16.6	23.11.1965	
Berlin-Temp.	49	1025.4	leicht bew.	E	11	-7.0	-8.3	-4.5	-6.2	-7.3	-9	0.0	1	1876	15.821.11.1981	-16.0	23.11.1965	
Lindenberg	104	1024.9	wolkenlos	E	7	-7.0	-9.6	-5.5	-7.0	-7.2	-8	0.0	Re	1947	15.321.11.1981	-16.5	23.11.1965	
Manschnow	16	1024.8	wolkenlos	E	11	-6.7	-8.0	-4.8	-6.6	-6.7	-7	0.0	Re					
Düsseldorf/Flugh.	41	1024.6	wolkenlos	SSW	4	-5.3	-6.8	-1.1	-3.6	-7.3	-9	4.4		1969	16.123.11.1981	-9.4	22.11.1993	
Bocholt	24	1023.6	wolkenlos	S	7	-5.9	-6.7	-0.3	-4.2	-6.5	-9	6.9		1947	15.821.11.1947	-7.8	30.11.1989	
Essen	181	1024.2	wolkig	SSW	7	-5.1	-6.1	-0.3	-3.4	-5.9	-8	1.9		1935	15.824.11.1984	-7.8	22.11.1993	
Lüdenscheid	392	1024.1	bedeckt	WNW	4	-3.7	-5.2	-2.3	-4.5	-5.9	-8	0.0	Re					
Kahler Asten	859	-	bedeckt	NNE	4	-5.1	-5.4	-2.8	-5.0	-5.6	-8	0.1	0.0	16	1955	13.028.11.1968	-12.1	22.11.1988
Bad Lippspringe	158	1023.8	bedeckt	SSE	4	-1.9	-2.9	-0.8	-2.0	-3.0	-5	0.0	2	1951	15.921.11.1981	-13.0	26.11.1985	
Kassel	233	1023.8	stark bew.	S	4	-2.4	-3.5	-2.3	-3.2	-2.5	-2	0.9	4	1951	14.521.11.1981	-12.0	23.11.1965	
Göttingen	171	1023.9	bedeckt	E	4	-2.9	-4.8	-2.4	-3.4	-3.9	-6	0.8	3	1947	15.021.11.1981	-22.6	23.11.1965	
Leinefelde	356	1024.6	bedeckt	E	4	-5.6	-6.4	-2.3	-4.0	-6.9	-9	0.4	3	1957	13.821.11.1981	-17.9	23.11.1965	
Braunlage	610	1023.6	stark bew.	still		-4.1	-4.9	-0.4	-2.9	-4.1	-7	0.4	12	1936	15.428.11.1968	-14.0	30.11.1973	
Brocken	1153	-	in Wolken	SSW	22	-5.5	-5.9	-1.6	-4.0	-6.3	-7	0.0	1	1951	15.028.11.1968	-16.1	21.11.1993	
Artern	166	1025.0	bedeckt	WSW	4	-4.0	-5.2	-3.3	-4.0	-5.3	-9	0.0	2	1954	15.021.11.1981	-17.3	23.11.1965	
Leipzig/Flugh.	149	1024.8	leicht bew.	ESE	4	-5.8	-6.9	-4.2	-4.4	-6.0	-9	0.4	2	1951	15.530.11.1953	-17.6	23.11.1965	
Wittenberg	106	1024.4	wolkenlos	ENE	7	-7.1	-8.1	-4.5	-5.0	-7.1	-9	0.0	Fi	1951	15.421.11.1981	-15.5	23.11.1965	
Oschatz	152	1024.9	wolkenlos	still		-6.4	-7.4	-3.4	-4.3	-6.5	-7	0.0	Re					
Dresden/Flugh.	232	1024.9	wolkenlos	WSW	4	-7.2	-8.0	-3.3	-4.5	-7.4	-10	0.0	3	1917	16.321.11.1981	-13.2	30.11.1993	
Döberlug-Kir.	100	1024.6	wolkenlos	ENE	7	-7.3	-8.1	-3.8	-4.9	-7.3	-9	0.0	Fi	1951	15.721.11.1981	-17.1	24.11.1993	
Cottbus	70	1025.0	leicht bew.	ENE	4	-6.8	-8.4	-4.3	-6.2	-6.8	-8	0.0	3	1951	16.421.11.1981	-14.4	23.11.1965	
Görlitz	238	1024.0	wolkenlos	still		-7.7	-9.4	-5.5	-6.8	-7.8	-9	0.0	4	1951	15.024.11.1984	-14.7	25.11.1975	
Aachen	205	1024.2	wolkenlos	S	4	-5.4	-7.0	-2.1	-4.5	-6.0	-9	7.1		1891	18.029.11.1979	-8.9	21.11.1902	
Nürnberg-Berw.	488	1024.3	bedeckt	NW	4	-5.0	-6.2	-2.1	-6.2	-6.8	-10	7.0						
Köln-Bonn/Flugh.	100	1024.4	bedeckt	SSW	7	-2.7	-4.3	-0.7	-4.0	-4.8	-7	5.1		1957	16.727.11.1983	-10.4	22.11.1988	
Bendorf	129	1023.8	bedeckt	still		-2.0	-3.2	-0.5	-3.5	-3.5	-5	2.9	0.0	1951	17.027.11.1983	-8.5	24.11.1993	
Bad Marienberg	555	1024.1	bedeckt	still		-3.6	-4.9	-2.4	-4.1	-3.9	-4	0.7	4					