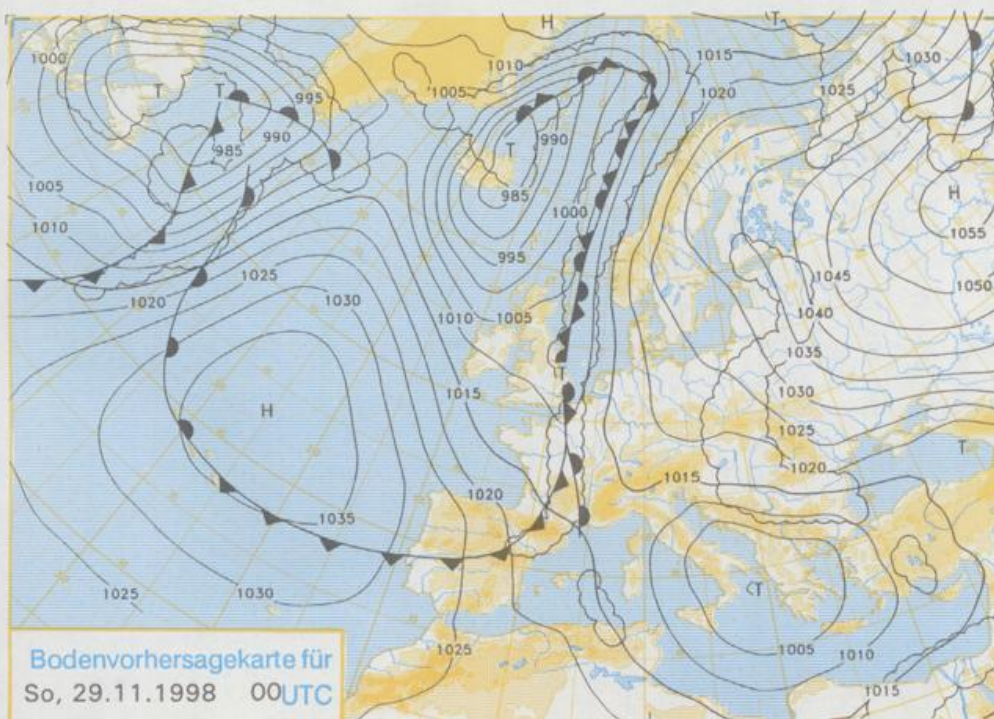


Stereographische Projektion 1 : 60 000 000 60°N

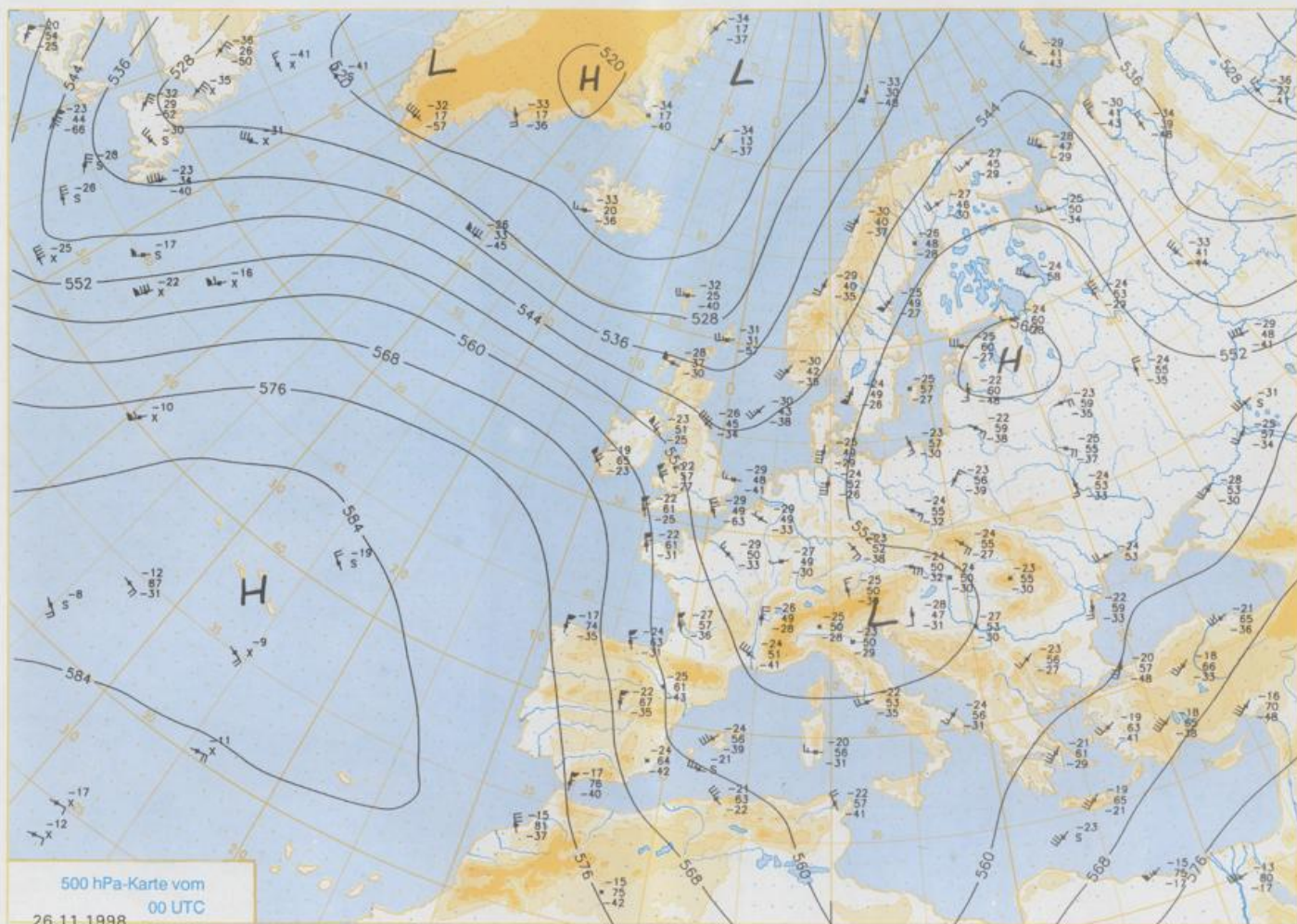


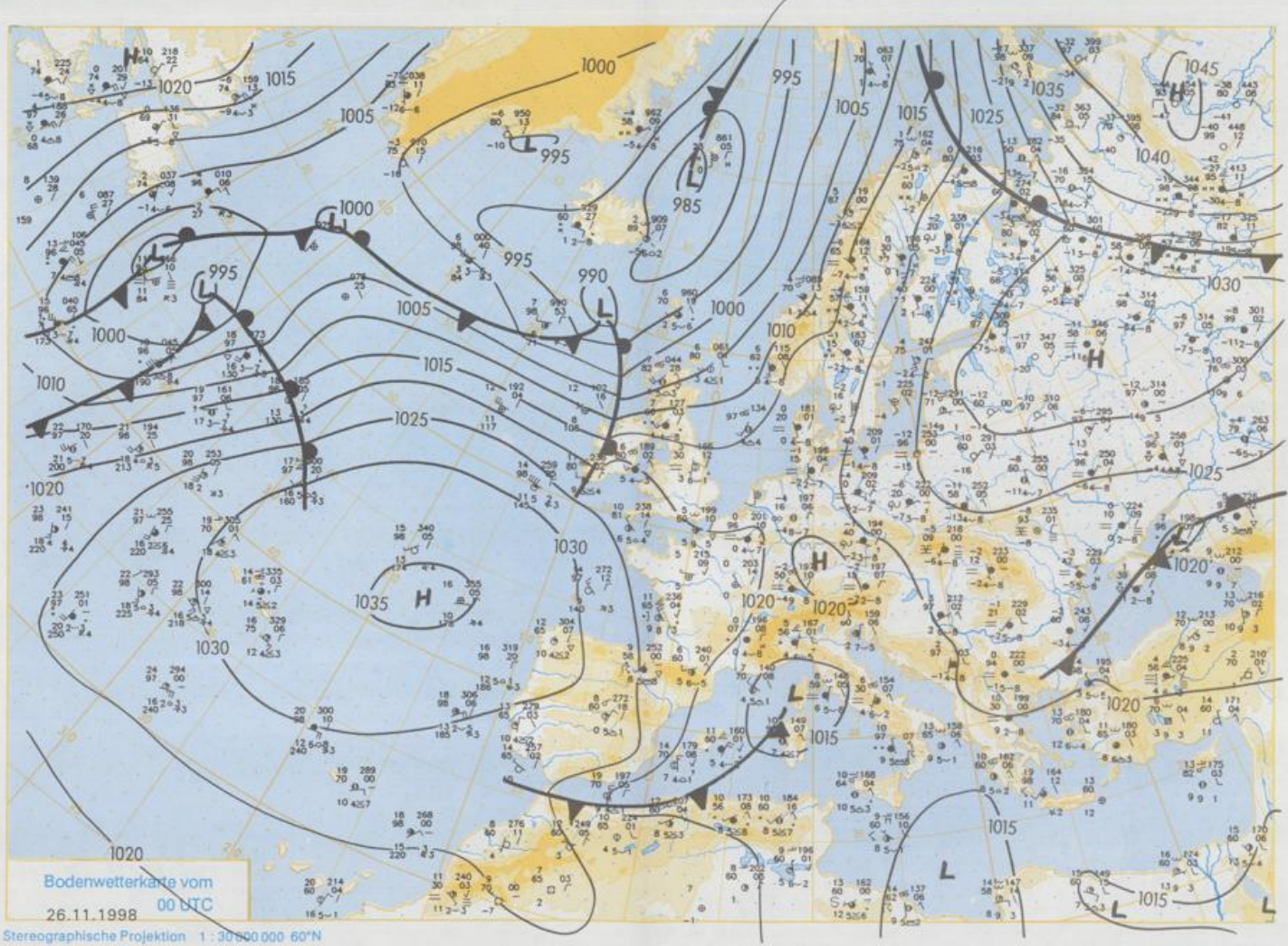
Deutschland-Vorhersage für Samstag, 28.11.1998

Ein schwaches Tiefdruckgebiet über Norddeutschland füllt sich bei anhaltendem Luftdruckanstieg rasch auf. Von einem kräftigen Hochdruckgebiet über Osteuropa verstärkt sich ein nach Mitteleuropa und Südkandinavien gerichteter Hochdruckkeil. Dabei sickert in Bodennähe von Osten her etwas kältere, aber weiterhin feuchte und wolkenreiche Luft nach Deutschland ein. Nach einer vielfach nebligen Nacht mit Tiefsttemperaturen zwischen 3 °C im Nordwesten und am Niederrhein und minus 2 °C Grad im Süden und Osten von Deutschland bleibt es am Samstag meist bedeckt oder anhaltend neblig-trüb. Nur im Westen und Nordwesten zeigen sich örtliche Wolkenlücken. Niederschlag gibt es kaum noch. Die Temperaturen steigen tagsüber nur wenig. Die Höchsttemperaturen liegen zwischen null und 4, nur im Westen Deutschlands vereinzelt bei 6 °C. Der anfangs schwache Wind nimmt im Tagesverlauf etwas zu und dreht auf Ost bis Südost.

Weitere Aussichten für Sonntag, 29.11.1998

Meist stark bewölkt oder neblig-trüb, vereinzelt etwas Sprühregen oder Schneegrieseln. Leicht sinkende Temperaturen.





Stereographische Projektion 1:30 000 000 60°N

Wettermeldungen von Donnerstag, dem 26. November 1998 06 UTC

Station	Bar.-höhe (m)	Luftdr. red.NN (hPa)	Wetter	Wind km/h	Temperaturen (Grad C)					Sonne Vort. Std.	RR 24h mm	Schnee höhe cm	Extremwerte der Lufttemperatur in der Dekade vom 21.11. bis 30.11.					
					Luft 2 m	Tau-punkt	Max Vortag	Mittel 2 m	Min 2 m				Nacht 5 cm	seit	Tmax Datum	Tmin Datum		
																	2 m	2 m
Helgoland	8	1018.0	stark bew.	SSW	25	4.2	0.2	3.5	2.8	3.2	2			1952	12.22.11.1978	-4.0	22.11.1993	
List / Sylt	29	1017.4	leicht bew.	SSW	14	1.9	1.8	0.1	-0.3	-0.7	-1			1937	12.12.11.1978	-7.1	22.11.1965	
Lück	17	1018.5	stark bew.	S	11	0.5	0.2	0.2	-0.8	-0.8	-2	0.0		1974	12.5.22.11.1978	-16.3	30.11.1985	
Husum	37	1018.7	stark bew.	SSE	11	0.1	-0.4	0.0	-1.0	-1.5	-2		Re					
Schleswig	48	1019.1	stark bew.	S	7	-0.5	-1.2	0.0	-1.1	-1.4	-1	0.0	FI	1947	12.7.21.11.1947	-11.5	30.11.1973	
Kiel	31	1019.0	bedeckt	S	7	-0.1	-0.3	0.0	-0.6	-0.7	-1	2	7	1940	14.02.21.11.1947	-11.3	30.11.1985	
Westermarckd.	8	1019.3	stark bew.	S	4	-0.2	-0.3	0.4	0.2	-0.3	-1	2	5	1948	12.4.24.11.1982	-8.0	23.11.1965	
Arkona	42	1020.4	stark bew.	S	18	-1.3	-2.2	-0.3	-1.0	-1.6	-1	0.0		1951	12.4.21.11.1981	-8.7	23.11.1965	
Norderney	16	1018.5	stark bew.	S	18	0.6	-1.0	0.5	-0.4	-0.5	-1			1947	11.9.22.11.1978	-6.9	22.11.1993	
Bremerhaven	11	1019.1	stark bew.	S	7	0.1	-1.4	0.6	-0.8	0.1	-1			1949	13.2.25.11.1980	-10.2	30.11.1973	
Cuxhaven	12	1018.8	stark bew.	S	11	0.4	-1.1	0.9	-0.2	-0.2	-1			1946	13.6.24.11.1982	-7.9	23.11.1965	
Hamburg/Flugh.	15	1019.8	stark bew.	SSW	7	-1.1	-1.9	0.5	-0.2	-1.9	-5	1	2	1891	14.6.21.11.1947	-15.4	23.11.1965	
Lübeck	15	1019.5	Nebel	S	4	-0.7	-0.7	0.4	-0.4	-0.8	-1	2	4	1890	15.3.22.11.1947	-13.4	26.11.1993	
Boltenhagen	17	1019.7	Schn.Sterne	S	7	-0.7	-1.2	0.7	-0.3	-0.8	-1	2	2	1951	15.0.21.11.1981	-10.7	26.11.1993	
Schwerin	68	1019.8	bedeckt	SSW	7	-0.7	-1.5	0.6	-0.5	-0.7	-1	0.3	2	1946	15.1.21.11.1981	-11.7	23.11.1965	
Warnemünde	10	1019.5	bedeckt	S	7	-0.2	-1.8	0.5	0.0	-0.3	-0	0.0	Re	1951	15.0.21.11.1981	-7.8	26.11.1993	
Teterow	50	1020.4	stark bew.	SSE	11	-1.9	-2.4	-0.3	-1.3	-2.0	-2	0.0		1947	14.5.21.11.1981	-11.7	21.11.1988	
Barth	7	1019.9	stark bew.	S	7	-1.4	-2.8	0.4	-1.0	-1.6	-2			1967	14.8.24.11.1980	-12.1	23.11.1975	
Greifswald	6	1020.7	gef. Sprüher	S	7	-3.1	-3.9	-1.9	-2.7	-3.1	-3	0.0	Re	1951	14.7.21.11.1981	-13.1	23.11.1965	
Ueckermünde	7	1021.0	gef. Sprüher	SSE	4	-3.7	-4.0	-3.4	-4.1	-4.1	-4	0.0	10	1951	15.9.21.11.1981	-13.1	23.11.1965	
Emden	5	1018.5	stark bew.	S	11	0.6	-0.3	0.9	-0.4	-1.6	-4			1947	13.5.23.11.1947	-9.4	30.11.1973	
Oldenburg	20	1019.6	stark bew.	S	7	-0.7	-2.3	0.6	0.0	-1.0	-3	0.2	Re					
Bremen/Flugh.	5	1019.8	bedeckt	S	4	-1.4	-1.7	1.6	-0.9	-4.1	-5	0.3		1890	15.4.21.11.1947	-14.1	23.11.1965	
Soi tau	78	1020.1	Nebel	SSW	4	-2.7	-3.3	0.4	-0.2	-2.7	-5	0.0	Re	1947	14.6.21.11.1947	-17.6	23.11.1965	
Boizenburg	46	1020.3	Nebel	S	4	-0.7	-1.2	0.5	-0.5	-0.8	-1	2	3	1951	14.5.21.11.1981	-14.8	23.11.1965	
Lüchow	18	1020.2	Nebel	SSE	4	-0.2	-0.4	1.2	0.1	-0.2	-0	0.1	FI	1955	15.3.21.11.1981	-19.6	23.11.1965	
Seehausen/Altm.	23	1020.4	gef. Sprüher	SE	7	-1.3	-1.9	0.1	-0.6	-1.4	-1	0.0						
Marnitz	85	1020.2	bedeckt	SSE	7	-1.7	-2.8	-0.1	-1.1	-1.7	-2	0.0	1	1951	14.2.21.11.1981	-13.1	30.11.1985	
Neuruppin	39	1020.7	gef. Sprüher	E	4	-2.6	-3.0	-1.2	-1.7	-2.6	-3	0.0	Re	1958	15.2.21.11.1981	-15.4	23.11.1965	
Neubrandenburg	80	1020.7	gef. Sprüher	SSE	7	-3.1	-3.6	-2.0	-2.6	-3.2	-3	0.0	1					
Angermünde	55	1020.6	Schn.Gries.	still		-3.6	-3.8	-4.1	-4.6	-4.3	-5	0.0	3	1951	15.9.21.11.1981	-14.7	23.11.1965	
Lingen	26	1019.1	wolkig	S	7	-0.1	-1.8	1.8	0.1	-0.5	-2	0.6	0.0	4	1951	14.1.30.11.1992	-9.8	23.11.1993
Münst.-Osn./Flugh.	53	1019.9	stark bew.	SE	7	-0.4	-0.6	2.5	-0.2	-1.4	-4	2.7						
Osnabrück	97	1019.8	stark bew.	SE	4	-1.7	-2.8	2.0	-0.3	-1.8	-4	0.7	1	1952	15.0.22.11.1984	-11.2	23.11.1965	
Diepholz	43	1019.7	leicht bew.	SSE	4	-4.7	-5.2	1.0	-0.8	-4.7	-7	0.4	1	1952	15.1.23.11.1984	-14.6	22.11.1965	
Bad Salzungen	139	1020.1	leicht bew.	WNW	4	-3.2	-4.1	1.2	-0.5	-3.4	-6	0.1	1	1935	15.9.21.11.1981	-11.0	22.11.1965	
Hannover/Flugh.	59	1019.6	wolkig	SW	4	-2.0	-3.0	1.5	0.6	-2.1	-4		Re	1936	15.5.21.11.1981	-17.1	23.11.1965	
Braunschweig	88	1020.4	Schneefall	W	4	-0.4	-0.5	1.4	0.2	-0.7	-2	0.0		1891	16.2.21.11.1981	-18.3	23.11.1965	
Gardelegen	48	1020.1	Nebel	still		-0.2	-1.2	0.5	-0.1	-0.2	-1	0.0	Re	1947	15.8.21.11.1981	-23.4	23.11.1965	
Magdeburg	85	1020.3	gef. Sprüher	still		-0.5	-1.4	0.2	-0.2	-0.7	-1	0.0	FI	1947	16.1.21.11.1981	-21.9	23.11.1965	
Potsdam	100	1020.9	bedeckt	ESE	4	-2.9	-3.7	-2.0	-2.8	-3.0	-3	0.0	1	1893	15.3.21.11.1981	-16.6	23.11.1965	
Berlin-Temp.	49	1020.8	Schn.Gries.	still		-2.8	-3.6	-2.5	-3.2	-3.7	-4	0.0	FI	1876	15.8.21.11.1981	-16.0	23.11.1965	
Lindenberg	104	1020.4	gef. Nebel	SSW	4	-2.6	-3.9	-3.6	-4.8	-4.0	-4	0.0	Re	1947	15.3.21.11.1981	-16.5	23.11.1965	
Manschnow	16	1020.0	stark bew.	ESE	11	-2.6	-2.9	-3.6	-4.0	-3.6	-3	0.0						
Düsseldorf/Flugh.	41	1021.1	wolkig	SSW	7	-1.2	-2.9	3.0	-0.3	-3.8	-5	1.0	0.0	Re	1969	16.1.23.11.1981	-9.4	22.11.1993
Bocholt	24	1019.8	bedeckt	SSW	7	-0.4	-1.0	1.8	-0.2	-2.8	-6	0.1	1	1947	15.8.21.11.1947	-7.8	30.11.1989	
Essen	161	1020.0	leicht bew.	SSW	11	-0.8	-3.2	2.2	-0.2	-1.3	-4	1.1	0.0		1935	15.8.24.11.1984	-7.8	22.11.1993
Lüdenscheid	392	1021.2	leicht bew.	W	7	-4.0	-5.2	0.3	-2.0	-4.2	-6	1.5	Re					
Kahler Asten	859	-	wolkig	NW	22	-5.1	-5.6	-3.3	-5.2	-6.8	-10	0.1	0.0	16	1955	13.0.28.11.1968	-12.1	22.11.1988
Bad Lippspringe	158	1020.7	leicht bew.	SE	7	-4.6	-5.3	1.3	-0.8	-4.7	-8	0.1	1	1951	15.9.21.11.1981	-13.0	26.11.1985	
Kassel	233	1020.3	stark bew.	SW	4	-2.5	-3.4	-0.3	-1.1	-2.7	-5			1951	14.5.21.11.1981	-12.0	23.11.1965	
Göttingen	171	1020.5	stark bew.	ESE	4	-2.2	-3.2	0.3	-0.5	-2.2	-4	0.0	3	1947	15.0.21.11.1981	-22.6	23.11.1965	
Leinefelde	356	1020.4	bedeckt	WNW	7	-1.8	-2.3	-0.9	-1.5	-1.8	-2			1957	13.8.21.11.1981	-17.9	23.11.1965	
Braunlage	610	1019.5	stark bew.	WSW	7	-3.4	-4.1	-3.0	-3.4	-3.6	-4	0.1	10	1936	15.4.28.11.1968	-14.0	30.11.1973	
Brocken	1153	-	in Wolken	W	14	-6.2	-7.3	-6.1	-6.5	-6.8	-7			53	1951	15.0.28.11.1968	-16.1	21.11.1993
Artern	166	1020.6	bedeckt	W	4	-0.9	-1.9	-0.2	-0.6	-0.9	-2	0.0	1	1954	15.0.21.11.1981	-17.3	23.11.1965	
Leipzig/Flugh.	148	1020.2	gef. Sprüher	NE	7	-0.7	-1.3	0.2	-0.2	-0.8	-1	0.0		1951	15.5.30.11.1953	-17.6	23.11.1965	
Wittenberg	106	1020.2	gef. Sprüher	ENE	4	-1.6	-2.0	-0.1	-0.8	-1.7	-2	0.0	Re	1951	15.4.21.11.1981	-15.5	23.11.1965	
Oschatz	152	1020.3	bedeckt	NNE	4	-0.9	-1.7	0.2	-0.4	-0.9	-1	0.0						
Dresden/Flugh.	232	1020.0	stark bew.	SSW	4	-1.1	-2.8	-0.2	-1.0	-1.2	-1	0.0	2	1917	16.3.21.11.1981	-13.2	30.11.1993	
Dobersberg-Kir.	100	1020.1	gef. Sprüher	ESE	7	-1.3	-1.8	-0.3	-1.2	-1.5	-2	0.0	FI	1951	15.7.21.11.1981	-17.1	24.11.1993	
Cottbus	70	1020.3	gef. Sprüher	E	4	-1.8	-2.6	-1.4	-2.3	-1.9	-2	0.0		1951	16.4.21.11.1981	-14.4	23.11.1965	
Görlitz	238	1019.9	gef. Sprüher	ENE	4	-3.1	-4.0	-1.9	-2.5	-3.4	-3	0.0	2	1951	15.0.24.11.1984	-14.7	25.11.1975	
Aachen	205	1020.9	leicht bew.	SW	7	0.2	-1.7	4.5	1.2	-0.4	-4	2.1		1891	18.0.29.11.1979	-8.9	21.11.1902	
Nürnberg-Berw.	486	1021.2	leicht bew.	SW	4	-3.0	-6.0	-0.1	-2.5	-3.6	-7	1.3	0.0	1				
Köln-Bonn/Flugh.	100	1020.9	leicht bew.	SE	4	-3.0	-4.1	2.0	0.0	-3.7	-6			1957	16.7.27.11.1983	-10.4	22.11.1988	
Bendorf	129	1021.2	leicht bew.	ENE	7	-3.8	-3.8	2.0	-0.6	-4.0	-6	0.5		1951	17.0.27.11.1983	-8.5	24.11.1993	
Bad Marienberg	555	1021.4																