

Deutschland-Vorhersage für Samstag, 12.12.98

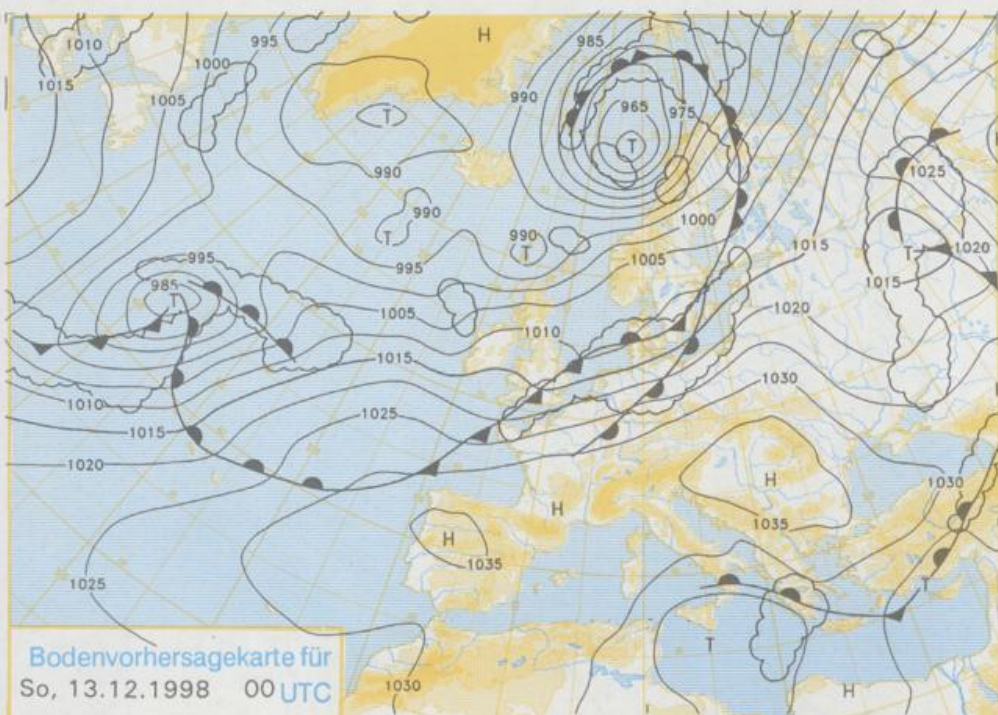
Von Westen nähert sich das Frontensystem eines Tiefs über dem Nordmeer. Auf seiner Vorderseite läßt ein nach Südosten schwenkender Höhenkeil den Druck über Deutschland deutlich ansteigen. An der Nordseite der so entstehenden Hochdruckzone überquert die Warmfront den Norden und Westen des Vorhersagegebietes.

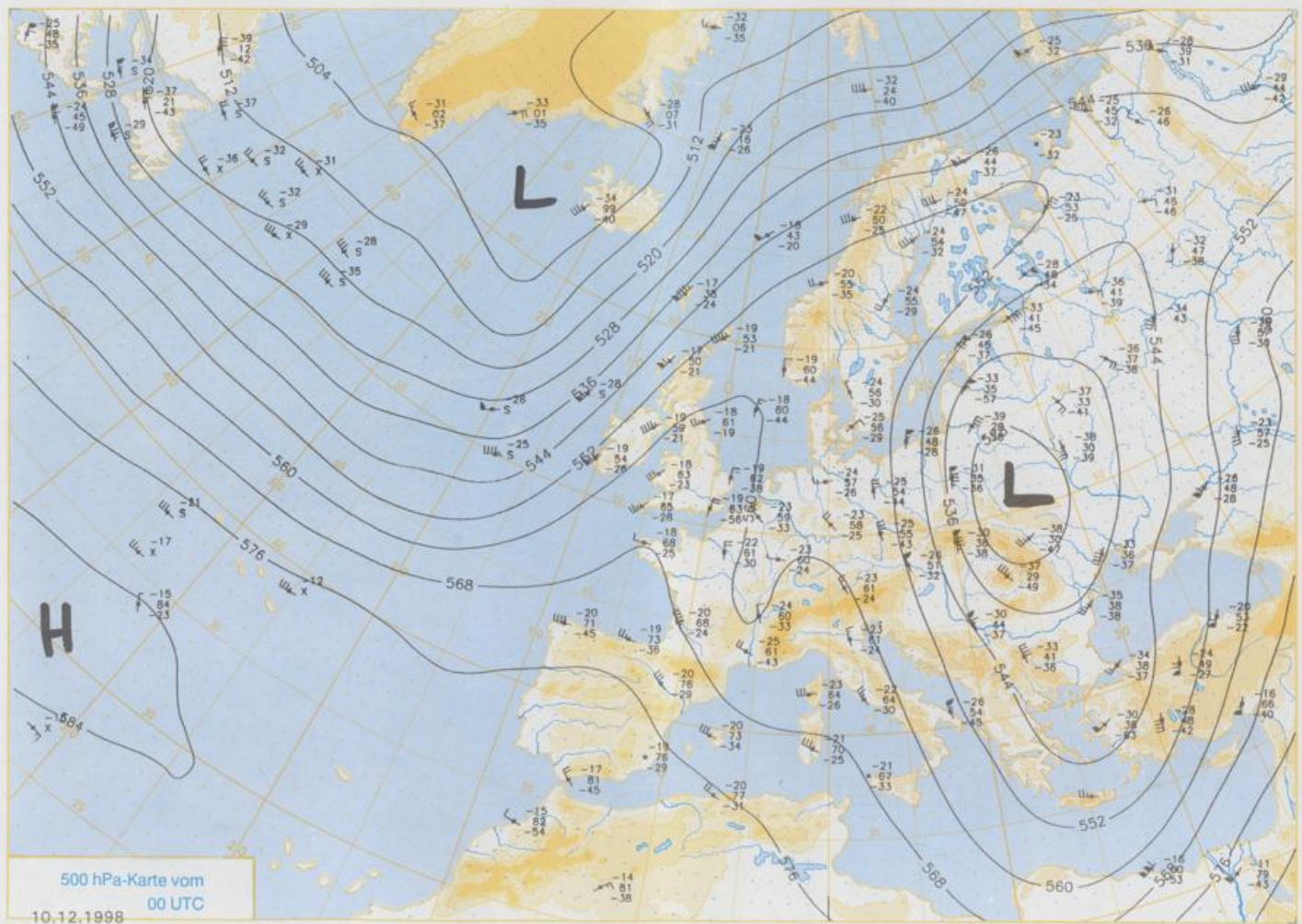
Im Süden ist die Bewölkung anfangs noch stark, und es kommt zu etwas Niederschlag. Später lockert sie auf. Im Osten und Nordosten ist der Himmel zunächst noch gering bewölkt. In den anderen Gebieten nimmt von Westen her die Bewölkung zu und nachfolgend setzt Regen ein. Gegen Abend greift die Bewölkung und der Regen auch auf den Nordosten und Osten über. Die Tagestemperaturen erreichen am Rhein Werte zwischen 5 und 8°C, im Nordosten und Osten herrscht tagsüber noch leichter Dauerfrost, gegen Abend setzt Erwärmung ein, und die Temperaturen nähern sich dem Gefrierpunkt. In den anderen Gebieten schwanken sie um 0°C. Der Wind ist allgemein schwach, nur in der Nordhälfte frischt er im Tagesverlauf von Westen her auf.

Weitere Aussichten für Sonntag, 13.12.98

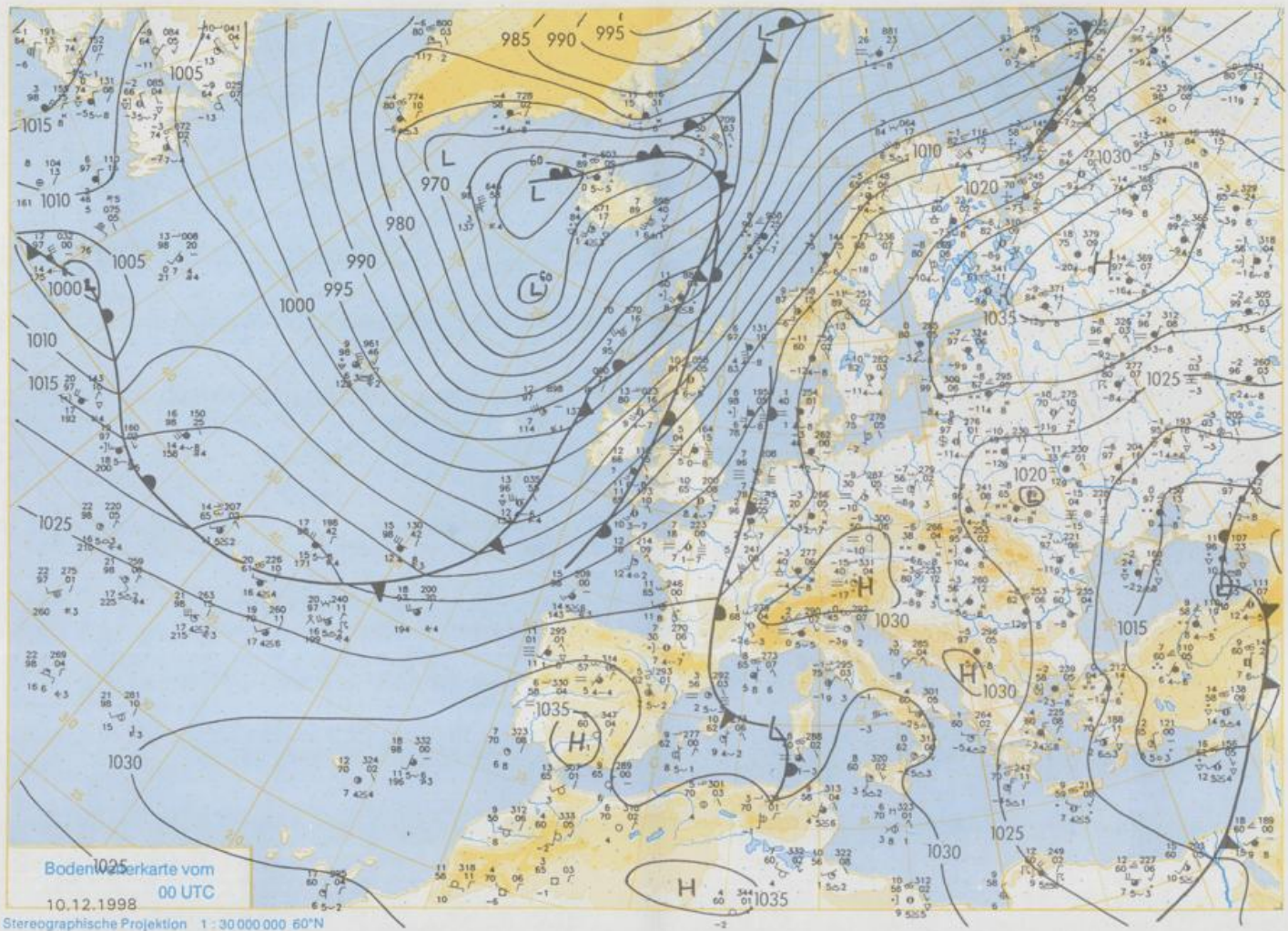
In der Osthälfte etwas Niederschlag mit Glatteis. Sonst einzelne Schauer. Tageshöchsttemperaturen 2 bis 8°C.

Stereographische Projektion 1 : 60 000 000 60°N





Stereographische Projektion 1 : 30 000 000 60°N



Wettermeldungen von Donnerstag, dem 10. Dezember 1998 06 UTC

Station	Bar.-höhe (m)	Luftdr. red.NN (hPa)	Wetter	Wind km/h	Temperatur (Grad C)					Nacht 5m	Sonne Vort. Std.	RR 24h mm	Schnee höhe cm	Extremwerte der Lufttemperatur in der Dekade vom 1.12. bis 10.12.					
					Luft 2m	Tau-punkt	Max Vortag	Mittel Min 2m	Min 5m					Tmax Datum	Tmin Datum	Datum			
																1.12.	10.12.		
Helgoland	8	1023.1	stark bew.	ESE	32	1.6	1.1	2.4	1.3	2.0	2	3	1952	12.0	4.12.1953	-7.3	8.12.1978		
List / Sylt	29	1024.1	gef. Nebel	ESE	18	-0.9	-1.1	-1.6	-2.0	-2.0	2	0.5	1937	11.7	4.12.1953	-7.7	7.12.1980		
Leck	17	1024.6	gef. Nebel	ENE	7	-1.4	-1.4	-1.4	-2.4	-2.2	3	1	1974	11.5	5.12.1986	-15.8	7.12.1980		
Husum	37	1023.8	wolkig	SE	14	-3.0	-3.4	-2.3	-3.2	-2.8	2	Re							
Schleswig	48	1025.1	stark bew.	ESE	11	-3.1	-5.0	-2.8	-3.5	-3.2	2	2	1947	12.7	4.12.1953	-12.8	1.12.1973		
Kiel	31	1025.4	leicht bew.	SE	11	-3.0	-5.2	-2.3	-3.2	-3.0	5	2	1940	14.3	4.12.1953	-13.6	8.12.1980		
Westermarckd.	9	1025.7	leicht bew.	SSE	11	-4.8	-5.3	-1.4	-3.4	-5.8	8	0.7	2	1948	13.0	4.12.1953	-7.0	1.12.1985	
Arkona	42	1027.8	leicht bew.	S	14	-2.4	-6.3	-2.1	-3.5	-4.7	9	5.3	6	1951	12.1	4.12.1953	-8.7	9.12.1969	
Norderney	16	1022.6	Nebel	SE	11	0.7	0.2	0.8	0.2	0.7	1	2	1947	11.4	4.12.1953	-7.3	8.12.1978		
Bremerhaven	11	1023.5	stark bew.	ESE	11	0.3	0.2	-0.3	-1.6	-0.3	0	4	3	1949	12.8	5.12.1979	-11.2	1.12.1973	
Cuxhaven	12	1023.8	stark bew.	SE	18	-0.3	-0.6	-0.7	-2.1	-1.0	-1	0.0	2	1946	13.5	4.12.1953	-7.4	7.12.1980	
Hamburg/Flugh.	15	1024.6	leicht bew.	SE	11	-3.6	-5.8	-1.7	-3.1	-3.6	-5	0.3	1	1891	15.4	4.12.1953	-17.2	7.12.1980	
Lübeck	15	1025.5	leicht bew.	ESE	14	-7.6	-8.5	-2.8	-4.9	-7.6	-12	0.2	2	1890	15.2	4.12.1953	-13.0	1.12.1985	
Boltenhagen	17	1026.1	wolkenl.s	S	7	-6.2	-6.8	-2.4	-5.2	-6.2	-9	1.5	7	1951	13.9	5.12.1979	-11.0	1.12.1985	
Schwerin	68	1025.9	wolkenlos	SSE	4	-6.6	-7.9	-2.2	-5.5	-6.7	-10	2.6	12	1946	14.7	4.12.1953	-11.8	1.12.1985	
Warnemünde	10	1026.1	wolkenlos	SSE	14	-6.2	-7.8	-2.5	-5.3	-6.7	-9	4.1	3	1951	14.4	5.12.1979	-9.3	8.12.1985	
Teterow	50	1027.1		E	7	-10.8	-11.5	-2.6	-7.0	-11.4	-8	5.2		1947	14.1	4.12.1953	-16.2	1.12.1985	
Barth	7	1027.2	wolkenlos	ENE	7	-9.6	-10.6	-4.2	-7.7	-11.5	-17	4.2	7	1967	15.0	5.12.1979	-15.2	8.12.1980	
Greifswald	6	1027.8	wolkenlos	E	7	-12.6	-14.1	-2.2	-7.8	-12.6	-19	4.8	11	1951	14.5	5.12.1961	-13.7	10.12.1969	
Ueckermünde	7	1027.9	wolkenlos	SSW	4	-13.3	-15.1	-0.7	-7.6	-13.6	-19	3.9	14	1951	14.4	4.12.1953	-15.4	10.12.1969	
Emden	5	1022.0	Nebel	ESE	11	0.5	0.4	0.7	0.2	0.5	0	2	3	1947	12.4	5.12.1961	-9.6	1.12.1973	
Oldenburg	20	1023.3	bedeckt	ESE	7	0.7	0.0	1.0	-0.5	0.5	0	7	9						
Bremen/Flugh.	5	1023.3	Sprühregen	ESE	14	0.5	0.2	-0.1	-2.1	-0.1	-0	7	13	1890	15.4	4.12.1953	-15.4	5.12.1980	
Soltau	78	1024.9	Schneefall	ESE	7	-0.9	-1.5	-2.1	-3.7	-2.3	-3	0.2	3	10	1947	15.5	4.12.1953	-17.4	7.12.1980
Boizenburg	46	1026.0	leicht bew.	ESE	14	-6.7	-8.0	-4.0	-5.8	-6.7	-7	0.6	2	1951	15.5	4.12.1953	-13.1	7.12.1980	
Lüchow	18	1026.0	leicht bew.	E	4	-6.9	-7.6	-3.4	-5.6	-6.9	-8	1.2	1	1954	15.1	5.12.1979	-15.6	7.12.1980	
Seehausen/Altm.	23	1026.6	wolkenlos	still		-9.8	-11.5	-4.1	-7.4	-9.8	-12	4.4	2						
Marnitz	85	1026.9	leicht bew.	SE	4	-10.4	-11.6	-4.4	-7.0	-10.4	-19	4.4	12	1951	15.0	4.12.1953	-17.2	1.12.1985	
Neuruppin	39	1027.1	leicht bew.	ENE	4	-9.9	-11.3	-4.6	-8.0	-9.9	-16	5.4	7	1958	15.4	5.12.1979	-14.1	7.12.1980	
Neubrandenburg	80	1027.3	wolkenlos	SE	7	-10.3	-11.5	-3.1	-6.8	-10.3	-13	5.3	5						
Angermünde	55	1027.9	leicht bew.	still		-13.1	-14.7	-2.4	-8.5	-13.9	-17	5.8	7	1951	14.4	5.12.1979	-14.6	7.12.1980	
Lingen	26	1021.8	Regen	SSE	7	1.5	1.0	1.6	0.6	1.2	1	5	7	1951	16.4	4.12.1953	-12.3	2.12.1973	
Münst.-Osn./Flugh.	53	1022.5	Regen	SE	7	0.8	0.7	1.6	0.2	0.8	0	12	3						
Osnabrück	97	1022.6	Sprühregen	SE	7	0.8	0.3	1.7	0.5	0.6	0	10	2	1952	15.5	4.12.1953	-13.0	2.12.1973	
Diapholz	43	1022.9	Sprühregen	ESE	7	0.4	0.2	0.9	-0.9	0.4	0	10	5	1952	15.9	4.12.1953	-12.8	1.12.1973	
Bad Salzuflen	139	1023.0	Schneereggen	SSE	11	-0.5	-1.8	1.0	-0.2	-0.6	-1	8	4	1935	16.0	5.12.1985	-14.6	1.12.1973	
Hannover/Flugh.	59	1023.8	gef. Regen	SE	11	0.3	-0.9	1.1	-0.6	-0.4	-1	0.1	5	8	1936	15.3	5.12.1979	-16.1	1.12.1973
Braunschweig	88	1025.1	Schneefall	SSE	7	-1.5	-1.6	-1.1	-3.6	-2.9	-4	1.4	2	5	1891	16.6	4.12.1953	-18.8	6.12.1902
Gardelegen	48	1025.7	leicht bew.	E	4	-8.4	-9.7	-3.3	-8.4	-9.1	-12	2.6	3	1947	16.6	4.12.1953	-15.5	10.12.1969	
Magdeburg	85	1025.8	leicht bew.	SE	11	-5.8	-7.9	-2.0	-6.2	-7.0	-12	5.1	5	1947	16.7	4.12.1953	-12.8	10.12.1969	
Potsdam	100	1027.5	leicht bew.	SE	14	-10.3	-11.3	-3.4	-7.2	-10.3	-15	6.4	8	1893	15.4	4.12.1953	-16.7	6.12.1902	
Berlin-Temp.	49	1027.8	leicht bew.	ESE	7	-10.7	-11.6	-2.9	-6.4	-10.7	-16	5.8	8	1876	15.7	5.12.1961	-18.8	9.12.1979	
Lindenberg	104	1027.8	leicht bew.	ESE	11	-10.2	-11.4	-2.5	-7.2	-10.6	-16	6.0	9	1947	15.1	5.12.1961	-13.4	7.12.1980	
Manschnow	16	1027.4	leicht bew.	ESE	4	-14.7	-15.7	-4.5	-9.5	-14.7	-19	5.7	7						
Düsseldorf/Flugh.	41	1022.4	Sprühregen	SSE	14	1.7	0.7	2.6	1.9	1.7	1	7	7	1969	16.2	5.12.1985	-13.1	2.12.1973	
Bocholt	24	1021.8	Sprühregen	S	7	1.5	1.2	2.2	1.5	1.5	1	5	5	1947	15.6	4.12.1953	-11.5	9.12.1950	
Essen	161	1022.6	Sprühregen	S	11	1.0	0.1	2.1	1.5	0.9	1	6	Re	1935	16.7	4.12.1953	-11.1	2.12.1973	
Lüdenscheid	392	1023.2	gef. Sprüh	ESE	7	0.1	-0.8	0.9	0.1	0.0	-0	8	8						
Kahler Asten	859	-	Schneefall	S	14	-3.8	-3.9	-4.0	-4.2	-4.7	-5	8	46	1955	11.0	3.12.1989	-14.0	1.12.1973	
Bad Lippspringe	158	1023.0	gef. Regen	ESE	11	-0.1	-1.5	1.9	0.1	-0.2	-1	9	5	1951	16.0	4.12.1953	-18.7	1.12.1973	
Kassel	233	1024.9	Schneefall	S	7	-3.0	-3.1	-0.3	-1.8	-3.0	-3	6	14	1951	15.2	4.12.1953	-13.8	1.12.1973	
Göttingen	171	1024.9	Schneefall	ESE	7	-2.3	-3.4	0.0	-1.7	-2.4	-3	5	8	1947	16.0	4.12.1953	-16.2	10.12.1967	
Leinefelde	356	1025.2	Schneefall	S	11	-3.0	-3.6	-1.4	-3.0	-3.5	-4	0.4	2	13	1957	13.3	5.12.1961	-19.7	1.12.1973
Braunlage	610	1024.3	Schneefall	W	4	-1.9	-2.5	-2.3	-4.1	-3.5	-4	0.9	36	1936	14.1	3.12.1989	-13.6	5.12.1943	
Brocken	1153	-	Schneefall	S	22	-4.1	-5.0	0.2	-3.0	-4.2	-4	2.0	1	85	1951	11.1	6.12.1962	-15.1	6.12.1995
Artern	166	1026.3	bedeckt	ENE	4	-4.2	-5.8	-2.5	-5.9	-5.4	-7	0.4	1	1954	15.2	5.12.1961	-14.2	1.12.1973	
Leipzig/Flugh.	149	1026.4	leicht bew.	S	11	-7.3	-10.1	-1.7	-6.0	-7.3	-12	3.5	6	1951	16.6	4.12.1953	-14.8	1.12.1993	
Wittenberg	106	1026.7	leicht bew.	E	7	-9.5	-10.8	-2.1	-7.0	-9.6	-13	6.5	12	1951	15.7	5.12.1961	-13.0	7.12.1980	
Oschetz	152	1027.6	leicht bew.	SSW	7	-10.6	-12.4	-1.8	-6.2	-10.6	-16	6.2	11						
Dresden/Flugh.	232	1027.8	leicht bew.	S	18	-11.4	-12.6	-3.8	-7.6	-12.0	-14	7.1	16	1917	16.4	3.12.1985	-15.8	4.12.1933	
Doberlug-Kir.	100	1027.7	leicht bew.	still		-14.6	-15.9	-2.8	-7.8	-14.6	-19	6.7	4	1951	16.2	5.12.1961	-16.1	7.12.1980	
Cottbus	70	1027.9	leicht bew.	E	4	-12.8	-15.1	-2.3	-8.4	-13.7	-21	6.7	12	1951	16.5	5.12.1961	-15.1	7.12.1980	
Görlitz	240	1027.9	wolkenlos	S	4	-13.5	-15.3	-1.6	-6.8	-13.9	-17	6.9	20	1951	15.3	5.12.1961	-14.2	2.12.1980	
Aachen	205	1021.2	Sprühregen	SSW	7	2.8	2.3	4.1	3.4	2.7	2	5	7	1891	17.6	4.12.1953	-12.9	6.12.1902	
Nürnberg-Barw.	486	1022.5	Schneefall	SSW	7	-0.4	-0.9	-0.2	-0.8	-0.6	-1	7	17						
Köln-Bonn/Flugh.	100	1022.8	Schneereggen	ESE	11	0.4	-0.5	1.6	0.9	0.4	0	8	8	1957	16.7				