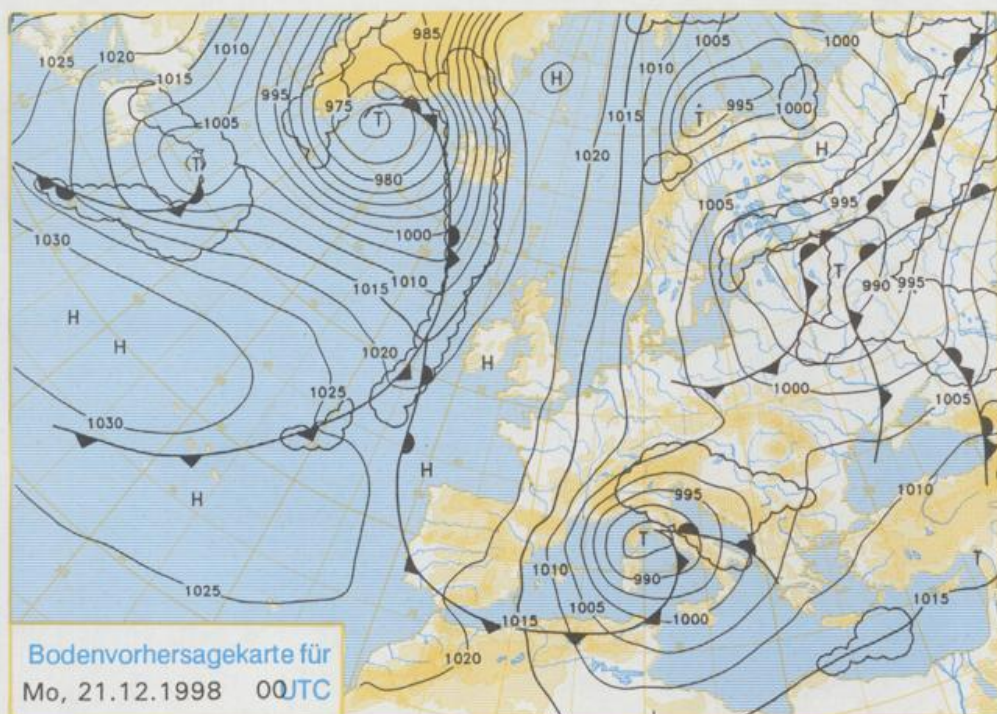


Deutschland-Vorhersage für Sonntag, 20.12.98

Ein Tief über Skandinavien und Nordwestrußland lenkt an seiner Westflanke Kaltluft aus dem Nordmeer und dem skandinavischen Raum zu uns. Die Hebungsvorgänge eines ins westliche Mittelmeer ziehenden Tiefs, das sich dort zum Sturmtief entwickelt, erfassen zum Montag hin den Alpenraum mit Schneefall.

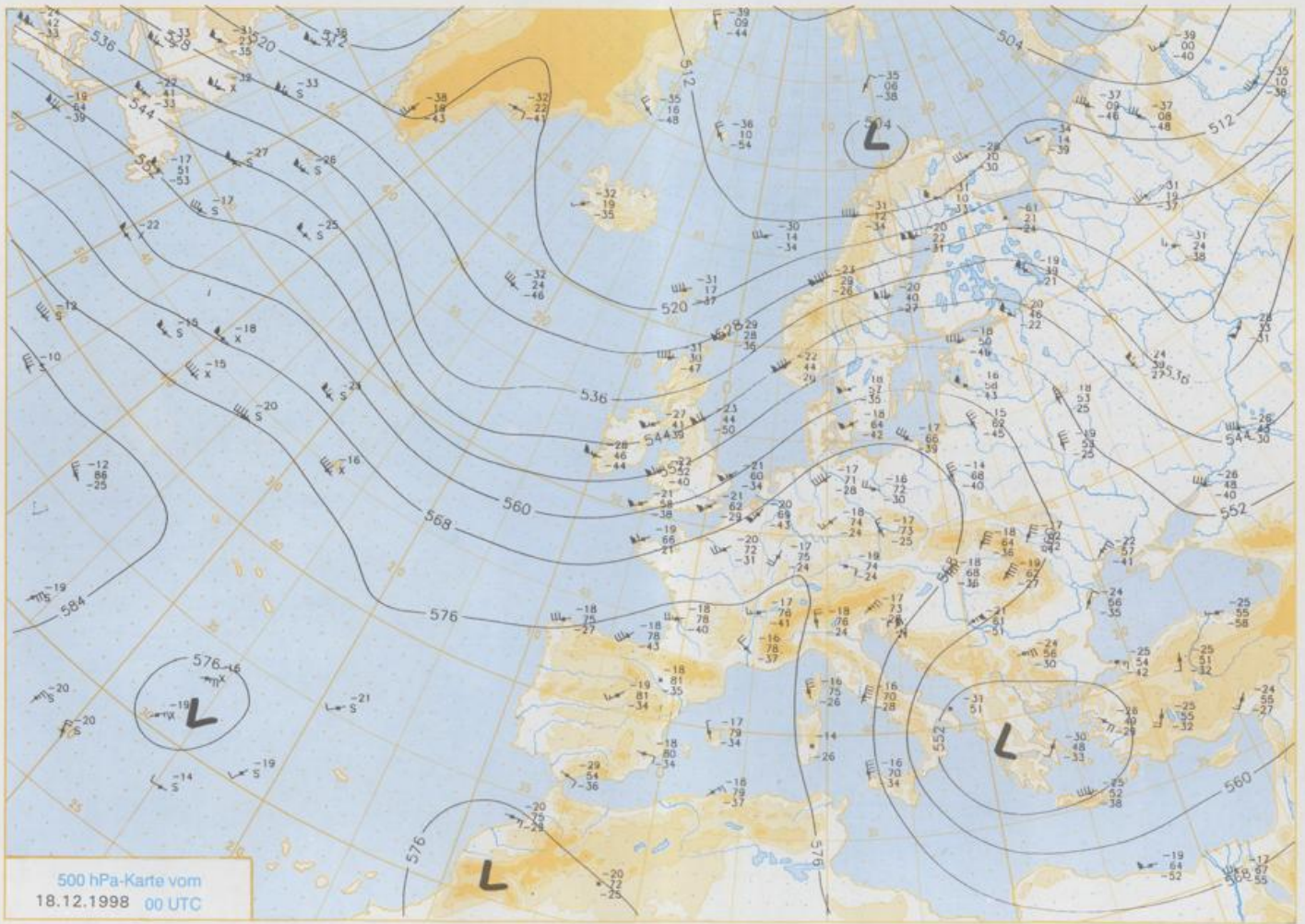
In der Nacht zum Sonntag gehen die Temperaturen auf +2 bis -1°C zurück, im Südwesten Deutschlands bleiben sie sogar deutlich über 0°C. Am Tage ist es wechselnd, zeitweise stark bewölkt, es gibt Regen- und Schneeschauer, zuerst im Norden und im Bergland bis zum Abend auch im Süden allgemein als Schnee. Im Südwesten ist es teilweise auch bedeckt, und es regnet zeitweise. Abends kommen in den Alpen Schneefälle auf, die sich in der Nacht zum Montag auf das Alpenvorland ausweiten. Die Tageshöchsttemperaturen liegen zwischen 2 und 6°C. Der Wind weht im Norden mäßig, sonst schwach aus Nordwest.

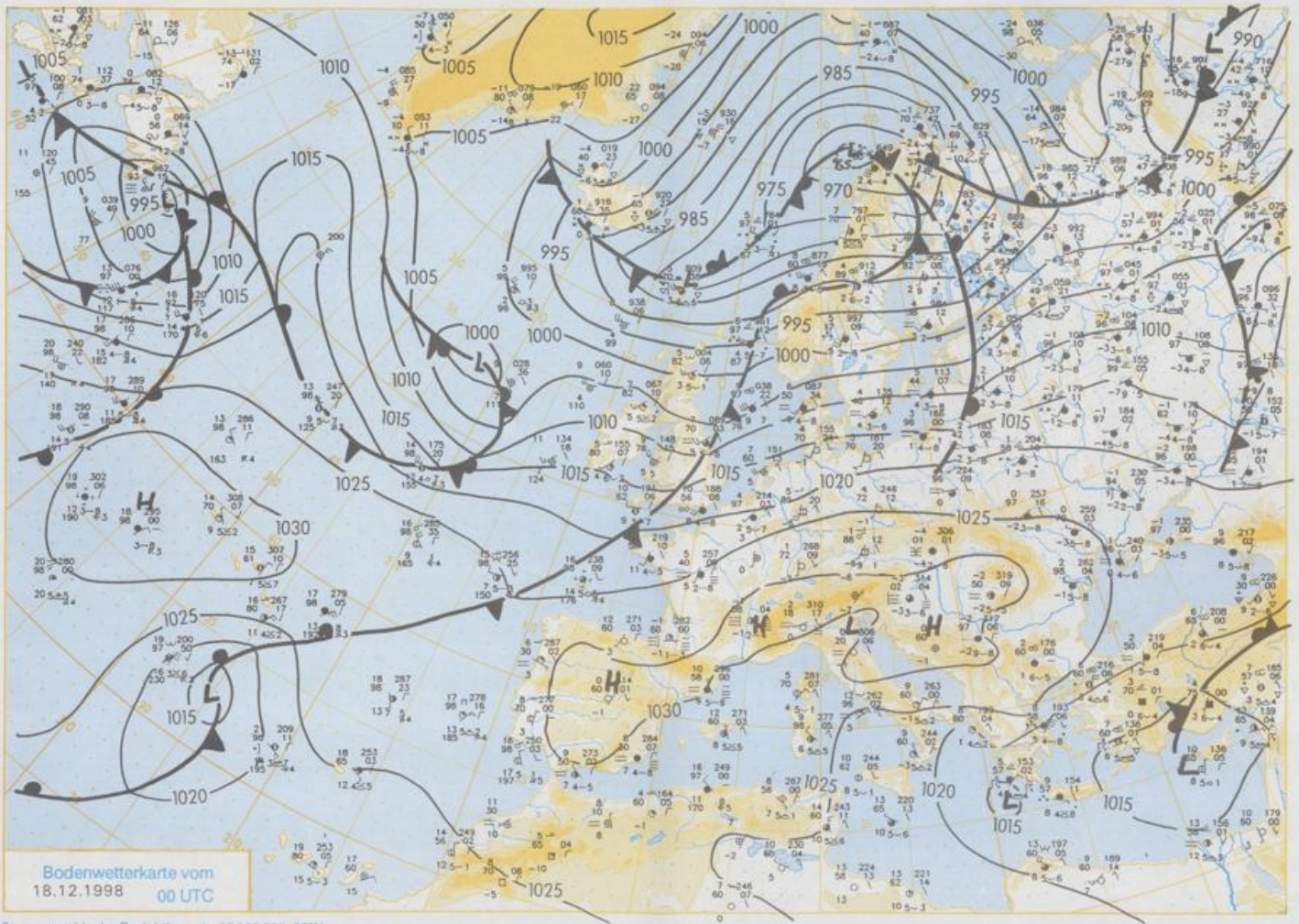
Stereographische Projektion 1 : 60 000 000 60°N



Weitere Aussichten für Montag, 21.12.98

Es ist wechselnd bewölkt mit einzelnen Schneeschauern bei Temperaturen, die nur noch Werte um 2°C erreichen.





Stereographische Projektion 1 : 30 000 000 60°N

Wettermeldungen von Freitag, dem 18. Dezember 1998 06 UTC

Station	Bar.-höhe (m)	Luftdr. red.NN (hPa)	Wetter	Wind km/h	Temperaturen (Grad C)					Sonne Vort. Std.	RR 24h mm	Schnee höhe cm	Extremwerte der Lufttemperatur in der Dekade vom 11.12. bis 20.12.					
					Luft 2 m	Taufpunkt	Max Vortag	Mittel Min 2 m	Nacht 5 cm				Tmax Datum	Tmin Datum				
															Deutsland			
Heigoländ	8	1012,5	stark bew.	SW	47	6,4	5,2	7,0	6,3	5,9	5	1,0	1952	11,4	11,12,1994	-7,5	18,12,1981	
List / Sylt	29	1009,9	stark bew.	SW	40	6,0	5,2	6,5	5,1	4,5	3		1937	11,1	11,12,1994	-13,6	18,12,1981	
Leck	17	1011,9	stark bew.	SSW	32	5,3	4,2	6,3	3,7	2,4	-0	0,5	1974	11,6	11,12,1994	-21,1	20,12,1981	
Husum	47	1012,7	stark bew.	SW	29	4,8	2,1	5,5	4,4	3,4	0	0,5						
Schleswig	48	1012,8	stark bew.	SW	25	4,9	3,3	5,4	4,4	3,3	0	0,4	1947	11,9	17,12,1956	-16,2	18,12,1981	
Kiel	31	1013,5	stark bew.	SW	25	5,1	3,2	5,9	5,8	4,9	3	0,5	1940	12,4	17,12,1956	-14,6	18,12,1981	
Westermarckd.	9	1012,9	stark bew.	SW	22	4,3	2,3	4,9	4,8	2,7	1	0,3	1948	11,0	15,12,1948	-10,8	18,12,1957	
Arkona	42	1012,6	leicht bew.	WSW	40	4,0	-1,3	4,7	4,0	1,4	0		1951	10,9	19,12,1993	-10,6	17,12,1961	
Norderney	16	1014,0	stark bew.	SW	29	5,9	4,4	5,9	5,3	4,1	3	2,8	1947	12,0	11,12,1994	-11,2	17,12,1981	
Bremerhaven	11	1015,1	bedeckt	SSW	29	5,1	3,9	6,6	6,1	4,3	2	3,8	1949	12,6	11,12,1994	-13,6	20,12,1981	
Cuxhaven	12	1014,1	stark bew.	SW	22	5,6	2,8	6,8	5,4	4,9	1	2,7	1946	12,8	17,12,1989	-13,1	17,12,1957	
Hamburg/Flugh.	15	1015,6	stark bew.	WSW	18	4,9	1,5	7,7	6,0	3,7	-1	2,2	1890	13,1	16,12,1956	-16,1	20,12,1938	
Lübeck	15	1014,6	stark bew.	WSW	18	4,7	0,7	8,5	5,1	1,9	-2	3,5	1890	13,5	17,12,1956	-15,9	20,12,1938	
Bollenhagen	17	1014,5	stark bew.	SW	32	5,1	-1,0	8,2	5,4	3,4	1	1,7	1951	12,5	19,12,1993	-15,0	16,12,1981	
Schwerin	68	1015,2	wolkenlos	SW	18	4,3	-1,2	8,4	4,6	3,0	1	3,2	1946	12,4	18,12,1987	-16,2	16,12,1981	
Warnemünde	10	1013,9	leicht bew.	WSW	18	6,5	-1,6	8,3	6,3	5,7	4	1,9	1951	12,7	19,12,1993	-12,8	18,12,1957	
Teterow	50	1014,9	leicht bew.	SSW	22	5,6	-0,4	8,4	5,4	4,8	2	3,5	1947	13,0	19,12,1993	-13,3	20,12,1969	
Barth	7	1013,6	wolkenlos	WSW	18	4,5	-1,6	7,8	4,6	1,8	1		1967	12,4	19,12,1993	-19,4	20,12,1969	
Greifswald	6	1013,8	wolkenlos	SSW	18	4,4	-1,8	8,4	5,7	4,4	2	2,7	1951	12,6	19,12,1989	-13,2	17,12,1961	
Ueckermünde	7	1014,9	wolkig	S	25	3,1	-2,0	8,2	5,6	2,3	1	3,4	1951	12,5	19,12,1989	-16,1	17,12,1961	
Emden	5	1014,4	stark bew.	SW	25	6,0	5,8	7,5	6,2	4,0	2	2,7	1947	12,7	11,12,1994	-12,7	17,12,1957	
Odenburg	20	1016,2	stark bew.	SW	14	5,1	3,0	7,9	6,9	3,0	-1	2,9						
Bremen/Flugh.	5	1016,5	stark bew.	SW	18	4,5	2,9	8,5	5,2	3,0	-2	2,6	1890	14,1	18,12,1987	-17,0	17,12,1957	
Soi tau	78	1017,6	wolkenlos	W	14	4,0	-1,0	10,2	4,8	2,9	-1	2,8	1947	13,2	18,12,1987	-18,4	17,12,1957	
Boizenburg	46	1016,2	wolkenlos	W	18	4,7	-1,6	8,5	5,8	4,4	1	2,8	1951	12,9	16,12,1956	-16,4	17,12,1957	
Lüchow	14	1016,2	leicht bew.	SW	14	3,6	-0,7	8,3	5,2	2,6	-1	4,2	1954	13,7	19,12,1993	-19,0	20,12,1969	
Seehausen/Altm.	51	1016,6	leicht bew.	S	1	7	-2,2	8,4	5,3	-1,7	-3	4,4						
Marnitz	85	1015,8	wolkenlos	SW	22	5,7	-1,5	7,5	5,7	5,5	3	4,5	1951	12,7	19,12,1989	-17,8	20,12,1969	
Neuruppin	39	1016,9	leicht bew.	SSW	11	0,7	-2,2	7,8	3,2	-0,2	-4	5,3	1958	12,8	19,12,1993	-16,0	16,12,1981	
Neubrandenburg	80	1015,2	leicht bew.	SW	29	3,8	-1,4	7,2	4,8	2,3	1	4,2						
Angermünde	55	1016,8	leicht bew.	SSW	22	2,9	-2,2	8,2	5,4	2,3	-1	5,4	Re	1951	12,6	11,12,1994	-16,8	16,12,1981
Lingen	26	1016,8	stark bew.	SSW	14	4,8	3,7	8,3	6,9	4,4	3	3,3	0,0	1951	13,8	11,12,1994	-12,9	16,12,1957
Münst.-Osn./Flugh.	53	1018,6	wolkig	SW	18	4,0	2,7	11,3	6,4	1,6	-2	5,9						
Osnabrück	97	1018,5	stark bew.	WSW	18	4,0	1,7	12,0	8,8	3,9	2	6,2	1952	13,7	16,12,1956	-14,0	16,12,1957	
Diepholz	43	1017,4	stark bew.	SW	22	4,4	2,6	9,4	6,1	3,5	-1	3,8	1952	14,1	18,12,1987	-19,8	17,12,1957	
Bad Salzungen	139	1018,6	wolkenlos	WSW	4	5,2	-1,1	10,2	6,8	5,0	-1	6,4	1935	15,3	16,12,1956	-16,6	15,12,1963	
Hannover/Flugh.	59	1017,8	leicht bew.	W	14	4,2	-2,5	11,8	7,0	4,2	-2	6,3	1936	14,6	18,12,1987	-20,9	17,12,1957	
Breunschweig	88	1017,7	leicht bew.	WSW	14	6,7	-1,7	9,3	7,0	6,3	-1	6,0	1991	15,6	11,12,1942	-20,6	15,12,1963	
Gardelegen	48	1016,8	leicht bew.	S	7	3,7	-2,2	9,7	2,2	-1,7	-4	3,8	1947	13,9	18,12,1987	-22,4	17,12,1957	
Magdeburg	85	1017,3	leicht bew.	SSE	11	4,8	-1,6	9,0	6,6	2,5	-2	6,5	1947	14,1	18,12,1987	-22,6	17,12,1957	
Potsdam	100	1018,6	leicht bew.	SSW	18	2,4	-1,6	8,8	3,6	2,0	-2	6,5	1893	13,6	11,12,1915	-19,6	15,12,1899	
Berlin-Temp.	49	1018,5	leicht bew.	S	7	3,0	-1,7	7,8	4,6	2,6	-2	5,2	1876	14,2	11,12,1915	-18,0	16,12,1933	
Lindenber	104	1019,3	leicht bew.	SW	18	4,2	-0,9	8,0	4,4	1,0	-2	5,4	1947	12,9	11,12,1994	-16,1	17,12,1957	
Manschnow	16	1017,9	leicht bew.	SSW	18	4,5	-0,8	7,6	4,0	0,0	-4	6,1						
Düsseld./Flugh.	41	1021,0	stark bew.	WSW	14	3,7	1,4	11,4	8,4	0,9	-2	4,4	1969	16,2	16,12,1989	-11,8	17,12,1981	
Böckolt	24	1019,0	leicht bew.	SSW	18	3,8	2,5	10,5	6,9	3,2	0	4,0	1947	14,7	18,12,1987	-12,9	18,12,1981	
Essen	161	1020,5	wolkig	SW	22	3,1	0,9	12,5	9,1	3,0	2	4,1	1935	15,0	16,12,1989	-14,8	20,12,1938	
Lüdenscheid	392	1020,0	wolkig	WSW	18	3,5	-3,1	11,5	8,2	5,5	1	6,5						
Kahler Asten	859	-	leicht bew.	SW	32	1,5	-3,6	9,7	5,4	1,5	-1	6,7	Re	1955	9,9	16,12,1989	-16,1	17,12,1961
Bad Lippspringe	158	1019,7	wolkenlos	NNW	4	-0,2	-2,1	13,2	5,9	-0,2	-4	6,4	1951	15,0	16,12,1956	-15,0	15,12,1963	
Kassel	233	1020,7	wolkenlos	S	14	1,2	-1,9	4,5	2,2	1,0	-1	2,6	1951	14,4	11,12,1961	-14,7	20,12,1969	
Göttingen	171	1020,2	leicht bew.	SE	14	2,6	-1,8	9,9	4,8	0,7	-4	6,2	1947	14,2	18,12,1987	-22,6	17,12,1957	
Leinefelde	356	1020,5	wolkenlos	SW	22	4,3	-1,8	9,0	5,1	3,6	-1	6,1	1957	13,6	18,12,1987	-19,2	17,12,1957	
Braunlage	610	1019,3	leicht bew.	W	11	4,3	-3,9	9,0	6,0	2,8	-1	6,1	Re	1936	12,5	12,12,1938	-20,2	19,12,1938
Brocken	1153	-	leicht bew.	WSW	72	4,8	-8,3	6,4	5,5	4,5	1	6,5	53	1951	11,8	17,12,1953	-18,2	17,12,1961
Artern	166	1020,3	leicht bew.	SW	11	1,4	-2,0	8,6	3,5	-0,2	-3	6,7	1954	14,8	18,12,1987	-18,2	17,12,1957	
Leipzig/Flugh.	149	1019,4	leicht bew.	S	22	5,1	-1,3	9,4	4,2	2,1	-1	7,1	1951	14,4	18,12,1987	-15,8	18,12,1981	
Wittenberg	106	1019,3	leicht bew.	SW	7	3,1	-3,3	9,2	4,8	2,2	-1	6,8	1951	13,5	11,12,1994	-18,7	17,12,1957	
Oschetz	152	1020,6	leicht bew.	SW	32	6,2	-1,5	9,5	6,1	2,7	-2	6,1						
Drasden/Flugh.	232	1021,6	leicht bew.	SSE	11	2,6	-1,8	10,5	6,0	1,0	-1	7,1	1917	15,0	17,12,1989	-21,0	20,12,1927	
Dobberlug-Kir.	100	1020,6	leicht bew.	SSW	25	2,8	-1,0	8,7	4,7	0,6	-4	6,3	1951	14,0	19,12,1987	-21,3	17,12,1957	
Cottbus	70	1020,5	leicht bew.	SW	11	2,5	-1,8	9,0	5,6	1,2	-4	6,4	1951	14,0	18,12,1987	-21,2	20,12,1969	
Görlitz	240	1020,9	wolkenlos	SSW	43	5,7	-2,8	9,4	4,8	2,8	-1	6,6	1951	13,4	20,12,1993	-20,4	17,12,1957	
Aachen	205	1020,7	stark bew.	SW	25	3,8	1,3	16,0	11,8	3,8	2	5,7	1891	17,3	19,12,1932	-15,5	20,12,1938	
Nürnberg-Barw.	486	1022,5	wolkig	WSW	14	1,5	-0,8	11,4	6,6	1,5	-1	5,3						
Köln-Bonn/Flugh.	100	1021,2	wolkenlos	NE	4	1,7	-2,0	11,7	6,8	1,7	-2	5,1	1957	16,3	18,12,1987	-12,6	15,12,1963	
Bendorf	129	1022,4	wolkenlos	SSW	18	4,1	0,8	8,3	3,3	1,0	-2	5,3	1951	16,7	17,12,1989	-11,3	13,12,1968	
Bad Marienberg	555	1022,5	wolkenlos	S</														