

D 7311 A
ISSN 0936-5818
Schutzgebühr monatlich DM 30,25
einschließlich Versandkosten,
Einzelpreis DM 1,25
zuzüglich Versandkosten

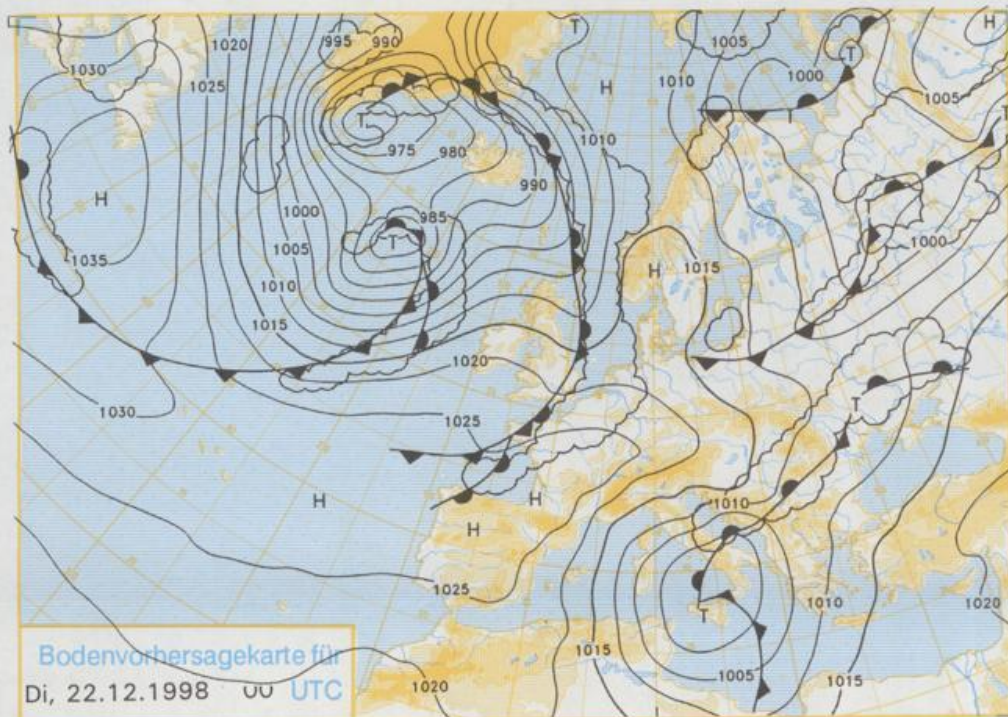
Druck und Verlag: Deutscher Wetterdienst
Frankfurter Straße 135, 63067 Offenbach
Postanschrift: 63004 (Postfach), Telefon: (069) 80 62 - 22 83
Telefax: 4152871, Telefax: (069) 80 62 - 24 84
LZB: BLZ 505 000 00 Kto.-Nr.: 505 01004

Erscheint täglich; nur Postbezug

Jahrgang 1998

Sonntag, den 20. Dezember

Nummer: 354



Deutschland-Vorhersage für Dienstag, 22.12.98

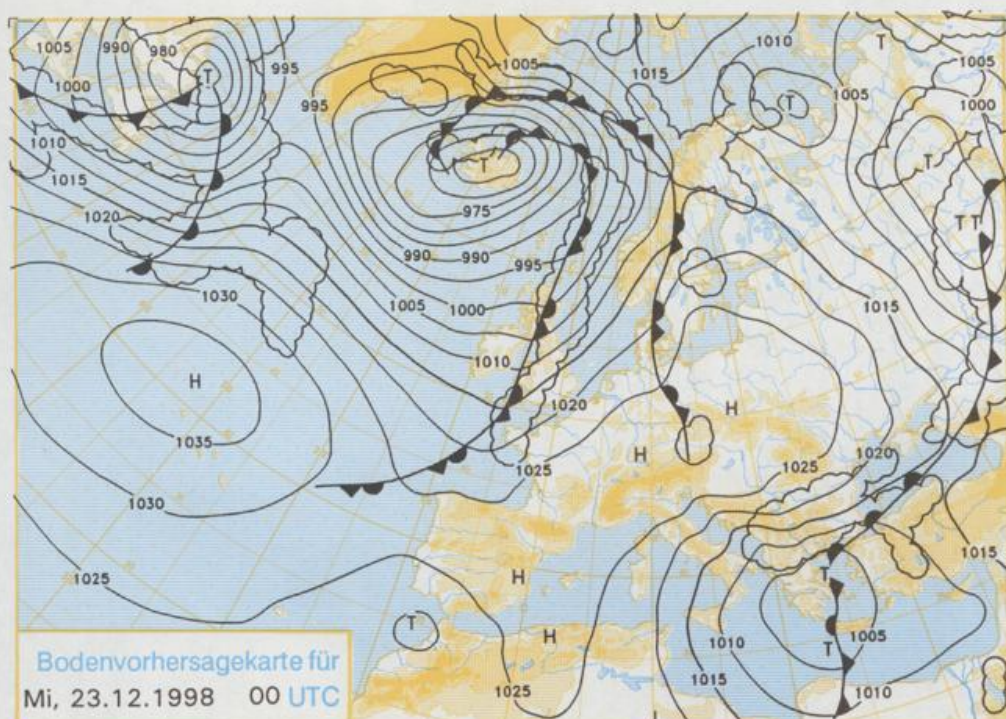
Die Okklusion eines Tiefs bei Island greift am Dienstag auf Deutschland über, kommt aber nur noch wenig nach Osten voran. Von Südwesteuropa her kräftigt sich ein Hoch.

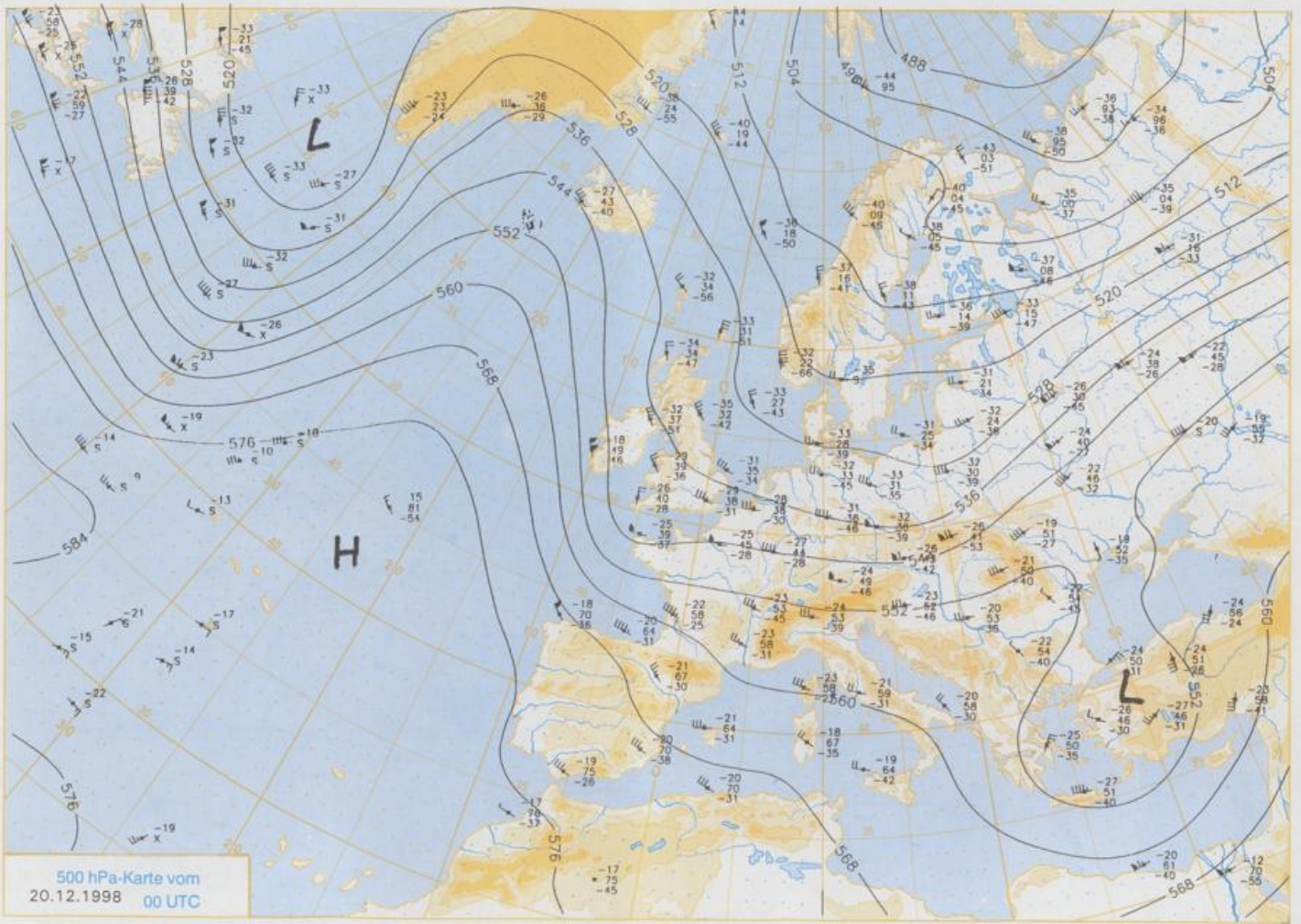
Fast überall halten sich dichte Wolken, nur im äußersten Osten sind am Vormittag einzelne Wolkenlücken, am Vormittag zieht auch dort Bewölkung auf. Von der Nordsee bis zu den Alpen fällt gelegentlich Schnee, im Westen gibt es später Schneeregen oder Regen. Bis zum Abend fällt auch in Mecklenburg, in Sachsen-Anhalt, in Thüringen und in Westsachsen etwas Schnee. Nach nächtlichen Tiefstwerten zwischen -6°C in Vorpommern und $+2^{\circ}\text{C}$ in im Emsland und am Niederrhein werden am Dienstag Temperaturen zwischen Null und 5°C erreicht, im äußersten Osten und in Lagen oberhalb von 500 Metern hält sich auch tagsüber leichter Frost. Der Wind weht zunächst schwach bis mäßig aus Süd bis West, er wird allmählich schwächer.

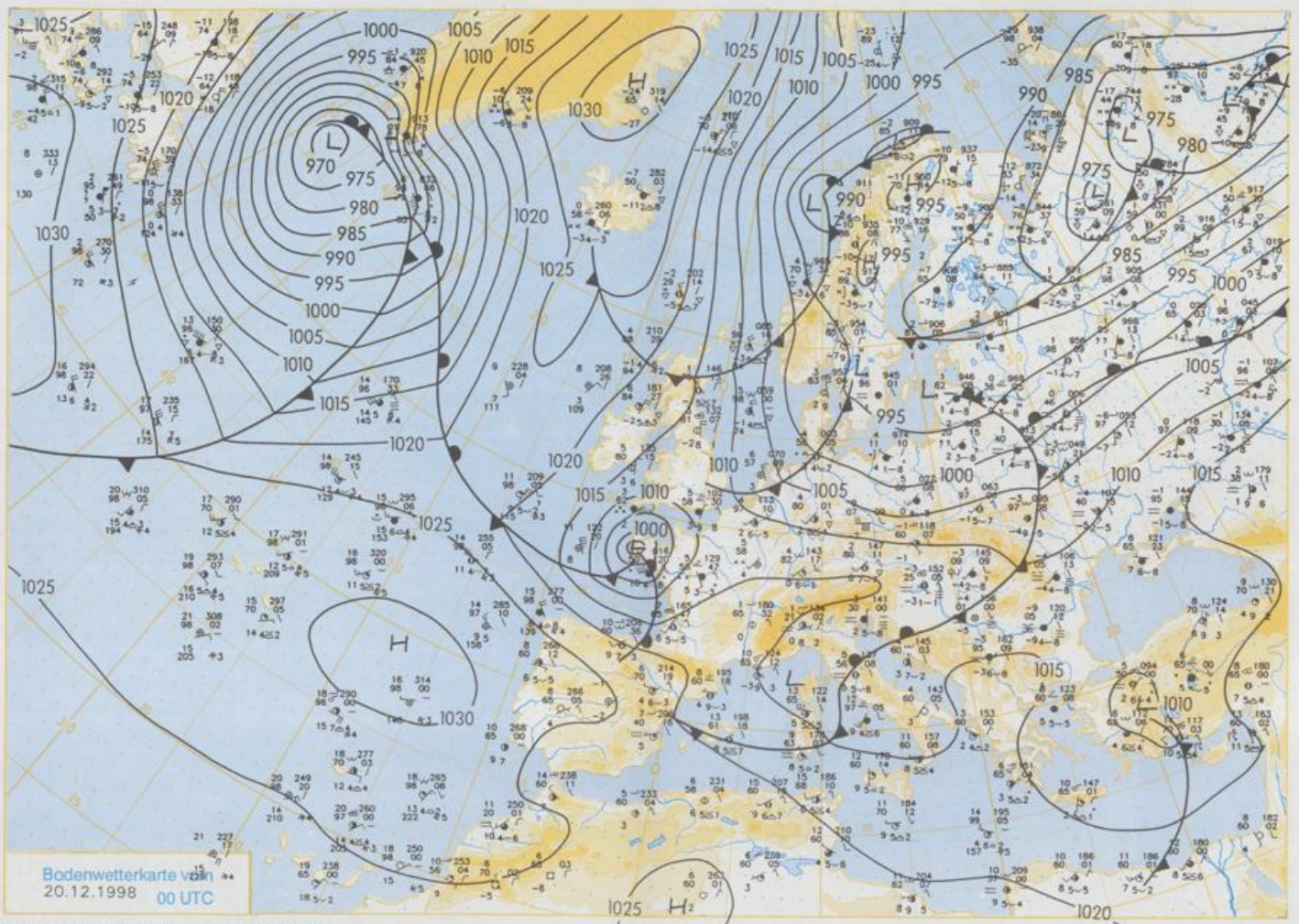
Weitere Aussichten für Mittwoch, 23.12.98

In der Nacht zum Mittwoch gering bewölkt und leichter, im Osten und im Südosten gebietsweise mäßiger Frost, tagsüber von Westen her Bewölkungsverdichtung und einsetzender Schneefall, im Westen in Regen übergehend. Wenig Temperaturänderung.

Stereographische Projektion 1 : 60 000 000 60°N







Stereographische Projektion 1 : 30 000 000 60°N

Wettermeldungen von Sonntag, dem 20. Dezember 1998 06 UTC

Station	Bar.-höhe (m)	Luftdr. red.NN (hPa)	Wetter	Wind km/h	Deutschland					Sonne Vort. Std.	RR 24h mm	Schnee höhe cm	Extremwerte der Lufttemperatur in der Dekade vom 11. bis 20.12.						
					Temperaturen (Grad C)		Nacht						Tmin	Datum	Tmax	Datum			
					Luft 2 m	Tau-punkt	Max	Vortag	Mittel								Min	2 m	5 cm
Helgoland	8	1004.1	leicht bew.	NW	32	4.8	0.6	6.7	6.2	4.5	2	7	1952	11.4	11.12.1994	-7.5	18.12.1981		
List / Sylt	29	1001.9	leicht bew.	NW	32	3.4	0.3	4.9	4.2	3.1	1	4	1937	11.1	11.12.1994	-13.6	18.12.1981		
Leck	17	1002.6	leicht bew.	WNW	14	2.0	0.0	5.8	4.7	2.0	-1	3	1974	11.6	11.12.1994	-21.1	20.12.1981		
Husum	37	1001.9	leicht bew.	WNW	14	1.6	0.4	5.7	4.3	1.1	-1	4							
Schleswig	48	1002.2	leicht bew.	W	14	0.7	-0.9	5.6	4.1	0.7	-1	3	1947	11.9	17.12.1956	-16.2	18.12.1981		
Kiel	31	1001.9	wolkenlos	W	14	1.3	-0.1	5.8	4.6	1.8	0	4	1940	12.4	17.12.1956	-14.6	18.12.1981		
Westermarckd.	9	1000.4	leicht bew.	W	32	3.2	1.2	5.7	4.0	3.1	2	3	1948	11.0	15.12.1948	-10.8	18.12.1957		
Arkona	42	998.3	stark bew.	W	43	3.0	2.8	4.4	3.5	3.0	3	4	1951	10.9	19.12.1993	-10.6	17.12.1961		
Norderney	16	1005.8	leicht bew.	NNW	29	4.6	1.2	6.4	5.1	4.3	3	0.2	4	1947	12.0	11.12.1994	-11.2	17.12.1981	
Bremerhaven	11	1004.8	stark bew.	NNW	14	4.6	1.8	7.1	5.9	2.7	2	14	1949	12.6	11.12.1994	-13.6	20.12.1981		
Cuxhaven	12	1004.1	leicht bew.	NW	22	3.8	0.8	6.6	5.4	2.7	1	12	1946	12.8	17.12.1989	-13.1	17.12.1957		
Hamburg/Flugh.	15	1002.9	leicht bew.	W	7	2.5	1.2	6.8	5.6	2.5	1	16	1891	13.1	15.12.1956	-16.1	20.12.1938		
Lübeck	15	1002.1	leicht bew.	W	7	1.8	1.8	5.8	4.9	1.8	0	6	1890	13.5	17.12.1956	-15.9	20.12.1938		
Boltenhagen	17	1001.6	leicht bew.	W	25	2.6	1.6	5.9	4.6	2.3	2	9	1951	12.5	19.12.1993	-15.0	16.12.1981		
Schwerin	68	1001.7	bedeckt	NW	11	2.4	1.2	5.7	4.4	2.4	2	11	1946	12.4	18.12.1987	-16.2	16.12.1981		
Warnemünde	10	1000.3	bedeckt	W	32	3.3	1.3	6.1	4.3	3.1	3	7	1951	12.7	19.12.1993	-12.8	18.12.1957		
Teterow	50	1000.7	bedeckt	WSW	25	3.3	2.1	5.9	4.6	3.1	3	12	1947	13.0	19.12.1993	-13.3	20.12.1969		
Barth	7	999.3	leicht bew.	W	29	3.0	1.6	5.9	4.4	3.0	2	6	1967	12.4	19.12.1993	-19.4	20.12.1969		
Greifswald	6	999.5	Sprühregen	WSW	18	3.9	3.0	6.0	5.0	3.4	3	5	1951	12.6	19.12.1989	-13.2	17.12.1961		
Ueckermünde	7	1000.4	bedeckt	SW	25	3.9	3.4	6.3	4.9	2.9	3	7	1951	12.5	19.12.1989	-16.1	17.12.1961		
Emden	5	1005.8	leicht bew.	NW	18	3.5	2.4	7.0	5.0	2.8	1	7	1947	12.7	11.12.1994	-12.7	17.12.1957		
Oldenburg	20	1006.0	stark bew.	WNW	11	3.4	1.5	7.3	5.0	2.4	1	8							
Bremen/Flugh.	5	1005.1	Schauer	NW	18	3.4	3.1	7.5	5.4	2.7	1	4	1890	14.1	18.12.1987	-17.0	17.12.1957		
Soltau	78	1004.6	wolkig	WNW	11	3.0	2.1	6.6	5.1	2.9	3	5	1947	13.2	18.12.1987	-18.4	17.12.1957		
Boizenburg	46	1003.1	leicht bew.	WNW	14	3.0	1.8	6.1	4.8	3.0	2	15	1951	12.9	16.12.1956	-16.4	17.12.1957		
Lüchow	18	1002.8	bedeckt	W	18	4.1	3.1	7.6	5.1	3.8	2	0.2	6	1954	13.7	19.12.1993	-19.0	20.12.1969	
Seehausen/Altm.	23	1002.5	bedeckt	WSW	14	3.8	2.5	7.4	4.9	3.2	2	0.2	4						
Marnitz	85	1001.8	Regen	SW	14	3.3	1.6	6.5	4.4	3.3	3	19	1951	12.7	19.12.1989	-17.8	20.12.1969		
Neuruppin	39	1002.5	stark bew.	WSW	7	3.4	2.2	7.4	5.2	3.3	2	6	1958	12.8	19.12.1993	-16.0	16.12.1981		
Neubrandenburg	80	1000.9	wolkig	WSW	29	3.0	2.0	6.1	4.5	3.0	2	8							
Angermünde	55	1002.0	stark bew.	W	25	3.7	2.1	7.4	4.9	3.4	3	0.5	6	Re	1951	12.6	11.12.1994	-16.8	16.12.1981
Lingen	26	1006.5	wolkig	WNW	7	3.4	2.1	7.8	5.7	3.4	2	1.4	1	1951	13.8	11.12.1994	-12.9	16.12.1957	
Münst.-Osn./Flugh.	53	1006.7	stark bew.	WNW	14	4.1	3.9	7.9	5.6	3.1	2	0.5	9						
Osnabrück	97	1006.4	Regen	W	11	3.9	3.5	7.4	5.2	3.5	3	0.1	2	1952	13.7	16.12.1956	-14.0	16.12.1957	
Diepholz	43	1005.8	Schauer	WNW	14	4.1	3.1	7.5	5.4	3.2	2	0.3	2	1952	14.1	18.12.1987	-19.8	17.12.1957	
Bad Salzungen	139	1005.9	bedeckt	W	11	3.3	1.9	7.4	5.0	3.1	2	2	2	1955	15.3	16.12.1956	-16.5	15.12.1963	
Hannover/Flugh.	59	1004.6	Regen	W	22	4.2	2.6	7.8	5.9	3.8	3	0.1	2	1936	14.6	18.12.1987	-20.9	17.12.1957	
Braunschweig	88	1004.5	Regen	W	18	3.9	3.8	7.5	5.5	3.8	3	1	1	1891	15.6	11.12.1942	-20.6	15.12.1963	
Gardelena	48	1003.5	stark bew.	WSW	11	2.9	1.3	7.6	5.6	2.9	2	0.2	0.6	1947	13.9	18.12.1987	-22.4	17.12.1957	
Magdeburg	85	1004.4	Regen	WSW	11	3.3	1.6	8.0	5.4	2.7	1	0.7	1	1947	14.1	18.12.1987	-22.6	17.12.1957	
Potsdam	100	1003.9	stark bew.	WSW	22	3.4	1.8	8.0	4.8	3.2	2	1.9	3	1893	13.6	11.12.1915	-19.6	15.12.1899	
Berlin-Temp.	49	1003.7	Schauer	SW	14	3.6	2.0	8.2	5.5	3.4	2	1.3	5	1876	14.2	11.12.1915	-18.0	16.12.1933	
Lindenberg	104	1004.1	wolkig	WSW	22	3.1	1.5	7.9	5.8	2.5	1	1.2	0.9	1947	12.9	11.12.1994	-16.1	17.12.1957	
Manschnow	16	1002.7	stark bew.	WSW	18	3.8	2.1	7.9	6.0	3.8	3	1.5	3						
Düsseldorf/Flugh.	41	1008.2	Schauer	W	11	3.6	2.2	7.4	5.8	3.6	2	2	2	1969	16.2	16.12.1989	-11.8	17.12.1981	
Bocholt	24	1007.6	leicht bew.	WNW	14	3.5	2.7	7.2	6.0	3.2	2	0.4	6	1947	14.7	18.12.1987	-12.9	18.12.1981	
Essen	161	1008.2	Regen	W	14	3.6	2.4	6.9	5.0	3.6	3	4	1935	15.0	16.12.1989	-14.8	20.12.1938		
Lüdenscheid	392	1007.6	Regen	W	11	1.9	1.1	5.0	3.3	1.9	2	6							
Kahler Asten	859	1006.6	Schneefall	W	22	-1.3	-1.4	1.4	-0.1	-1.3	-1	10	8	1955	9.9	16.12.1989	-16.1	17.12.1961	
Bad Lippspringe	158	1006.6	stark bew.	W	18	3.4	2.4	7.2	4.8	3.0	2	8	1951	15.0	16.12.1956	-15.0	15.12.1963		
Kassel	233	1006.9	Regen	S	7	2.3	1.6	6.5	4.7	1.9	0	1.1	3	1951	14.4	11.12.1961	-14.7	20.12.1969	
Göttingen	171	1006.1	stark bew.	SW	18	3.2	1.7	6.8	5.0	3.1	2	0.2	2	1947	14.2	18.12.1987	-22.6	17.12.1957	
Leinefelde	356	1006.2	Sprühregen	WSW	14	2.4	1.0	6.1	4.2	1.8	1	0.5	3	1957	13.6	18.12.1987	-19.2	17.12.1957	
Braunlage	610	1004.9	Grapselisch	WSW	14	0.2	-0.2	3.4	1.4	0.2	-0	13	3	1936	12.5	12.12.1938	-20.2	19.12.1938	
Brocken	1153	-	Schneefall	W	54	-3.1	-3.9	-0.3	-1.7	-3.3	-3	10	58	1951	11.8	17.12.1953	-18.2	17.12.1961	
Artern	166	1006.2	bedeckt	WSW	25	3.6	1.3	8.3	5.6	3.5	2	2.6	0.5	1954	14.8	18.12.1987	-18.2	17.12.1957	
Leipzig/Flugh.	149	1005.6	stark bew.	SW	25	4.0	1.1	8.9	5.8	3.2	1	1.7	0.3	1951	14.4	18.12.1987	-15.8	18.12.1981	
Wittenberg	106	1004.5	Regen	SW	11	2.9	2.1	8.4	5.4	2.1	1	1.4	0.3	1951	13.5	11.12.1994	-18.7	17.12.1957	
Oschatz	152	1006.0	Schauer	WSW	25	4.1	1.4	8.7	5.8	3.7	2	1.5	0.0						
Dresden/Flugh.	232	1006.2	stark bew.	SW	22	2.7	1.3	8.5	6.3	2.5	0	1.2	0.9	1917	15.0	17.12.1989	-21.0	20.12.1927	
Doblerflug-Kir.	100	1005.2	Regen	WSW	18	4.0	2.2	8.5	6.1	3.9	2	0.7	0.0	1951	14.0	19.12.1987	-21.3	17.12.1957	
Cottbus	70	1004.8	stark bew.	WSW	14	3.7	1.1	9.2	6.2	3.6	2	0.7	0.4	1951	14.0	18.12.1987	-21.2	20.12.1969	
Görlitz	240	1005.6	stark bew.	W	22	3.3	-0.4	6.3	4.6	3.2	2	0.6	0.0	1951	13.4	20.12.1993	-20.4	17.12.1957	
Aachen	205	1008.1	wolkig	W	11	3.9	2.5	7.0	5.3	3.9	2	3	1891	17.3	19.12.1932	-15.5	20.12.1938		
Nürburg-Berw.	486	1008.7	wolkig	W	11	0.5	-0.4	4.5	3.1	0.4	-2	0.2	2						
Körn-Bonn/Flugh.	100	1008.3	bedeckt	WNW	7	3.6	2.9	6.9	6.3	3.6	2	1	1	1957	16.3	18.12.1987	-12.6	15.12.1963	
Bendorf	129	1008.7	w																