

## Amtsblatt des Deutschen Wetterdienstes

D 7311 A  
ISSN 0936-5818  
Schutzgebühr monatlich DM 30,25  
einschließlich Versandkosten,  
Einzelpreis DM 1,25  
zuzüglich Versandkosten

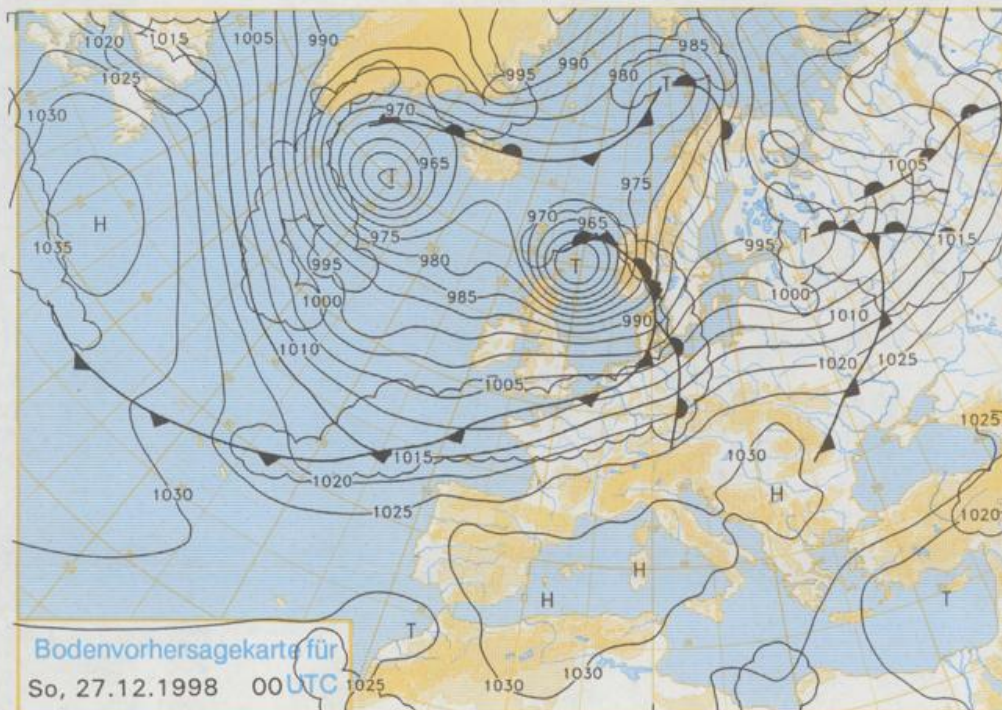
Druck und Verlag: Deutscher Wetterdienst  
Frankfurter Straße 135, 63067 Offenbach  
Postanschrift: 63004 (Postfach), Telefon: (069) 80 62 - 22 83  
Telefax: 4152871, Telefax: (069) 80 62 - 24 84  
LZB: BLZ 505 000 00 Kto.-Nr.: 505 01004

Erscheint täglich; nur Postbezug

Jahrgang 1998

Freitag, den 25. Dezember

Nummer: 359



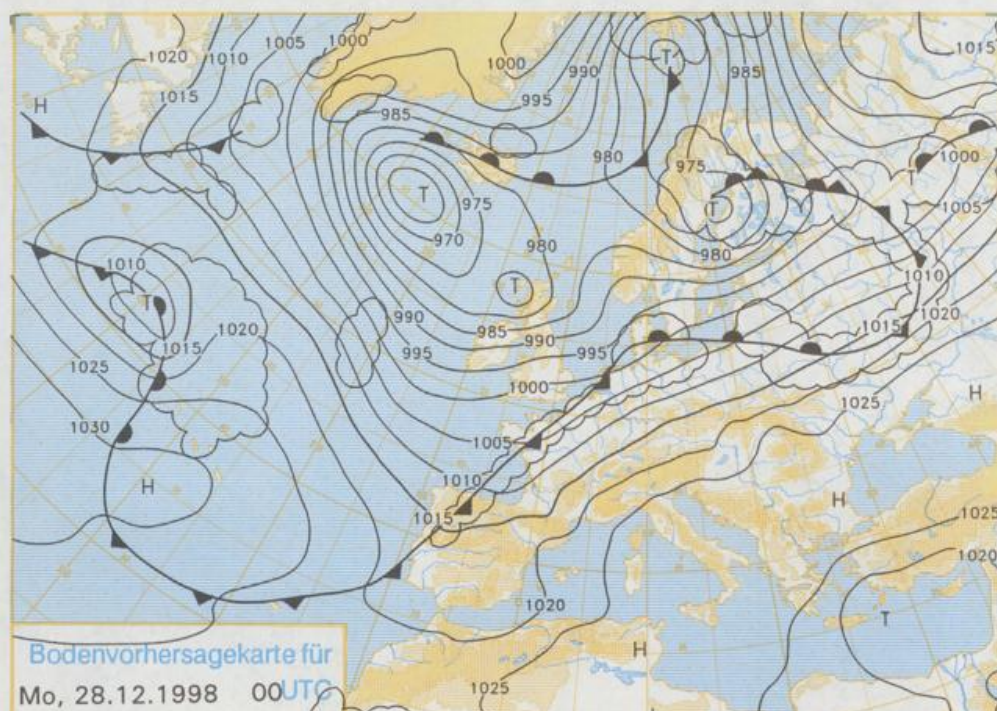
Deutschland-Vorhersage für Sonntag, 27.12.98

Am Sonntag beeinflussen Tiefausläufer hauptsächlich die nördliche Hälfte Deutschlands.

Die Nacht zu Sonntag ist insbesondere in der Westhälfte mit Tiefstwerten von 3 bis 7°C recht mild, in der Osthälfte gehen die Temperaturen auf 0 bis 4°C zurück.

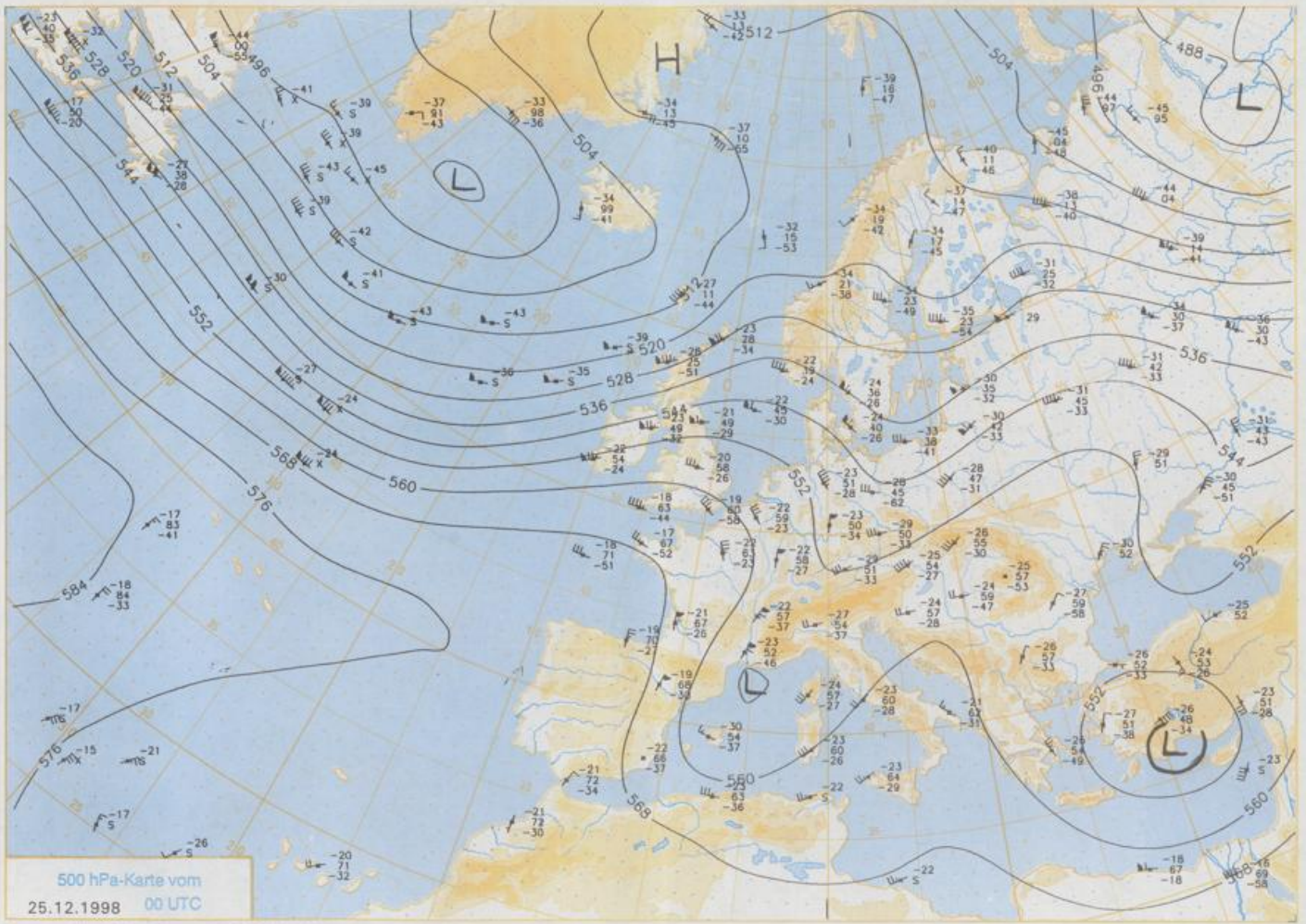
Mit zeitweisem Regen bei überwiegend bedecktem Himmel ist im wesentlichen nur in der Nordhälfte Deutschlands zu rechnen, aber auch bis zum Maingebiet kann es vereinzelt ein paar Tropfen geben. Im Süden ist es wolkig mit Aufheuerungen und trocken. Bei einem lebhaften, teilweise frischen bis starken Wind aus Südwest sind vor allem im Westen und Nordwesten einzelne Sturmböen möglich. Mit 7 bis 12°C wird es sehr mild.

Stereographische Projektion 1 : 60 000 000 60°N

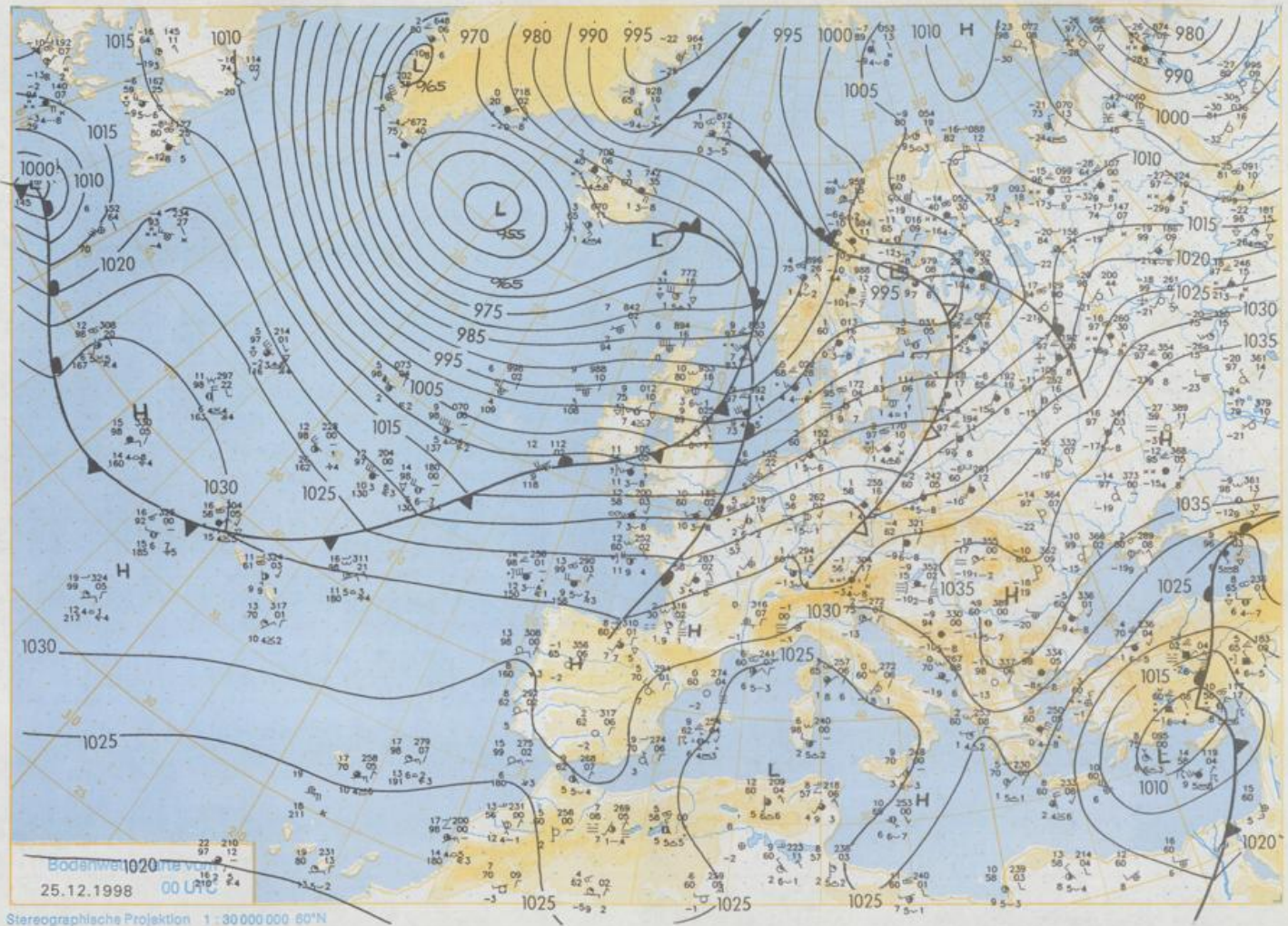


Weitere Aussichten für Montag, 28.12.98

Weiterhin sehr mild und besonders in der Nordhälfte noch gelegentlich Regen.



Stereographische Projektion 1 : 30 000 000 60°N



Stereographische Projektion 1 : 30 000 000 60°N

Wettermeldungen von Freitag, dem 25. Dezember 1998 06 UTC

Station	Bar.-höhe (m)	Luftdr. red.NN (hPa)	Wetter	Wind km/h	Temperatur (Grad C)					Nacht 5 cm	Sonne Vort. Std.	RR 24h mm	Schnee höhe cm	Extremwerte der Lufttemperatur in der Dekade vom 21.12. bis 31.12.					
					Luft 2 m	Taufpunkt	Mex Vortag	Mittel Min 2 m	Max 5 cm					Tmax Datum	Tmin Datum	in der Dekade vom 21.12. bis 31.12.			
																Tmax Datum	Tmin Datum		
Helgoland	8	1010.8	Sprühregen	SW 65	5.8	5.1	6.3	4.8	4.1	3	1.8	1	1952	12.1	24.12.1977	-8.0	21.12.1978		
List / Sylt	29	1007.6	Sprühregen	SW 50	5.2	5.0	5.0	4.2	3.8	1.8	0	2.4	4	1937	10.5	24.12.1977	-12.0	21.12.1969	
Leck	17	1010.1	Sprühregen	SSW 40	4.4	4.1	4.2	2.8	1.8	0	1.1	4	1974	10.7	24.12.1977	-20.1	21.12.1981		
Husum	37	1011.0	Sprühregen	SW 43	4.0	3.8	3.3	2.2	1.8	1	0.1	1							
Schleswig	48	1011.5	Regen	SW 32	3.8	3.2	2.8	1.6	1.3	-0	2		1947	13.7	24.12.1977	-18.1	21.12.1981		
Kiel	31	1011.9	Sprühregen	SSW 25	3.4	2.7	3.1	1.6	1.8	1		1		1940	14.8	24.12.1977	-15.1	21.12.1981	
Westermarckd. Arkone	9	1011.9	stark bew.	SSW 32	3.0	2.4	2.6	1.4	1.9	1		0.1		1948	12.2	24.12.1977	-15.5	21.12.1969	
	42	1013.4	Regen	SSW 50	1.2	-0.1	0.5	0.8	0.4	0		0.0		1951	13.1	24.12.1977	-13.7	28.12.1961	
Norderney	16	1012.8	stark bew.	SSW 29	5.0	4.1	5.4	3.6	2.6	2	2.5	1	1947	12.6	24.12.1977	-12.7	21.12.1981		
Bremerhaven	11	1014.5	Regen	SW 43	4.8	4.2	4.4	2.4	1.5	1	0.3	0.9	1949	14.0	24.12.1977	-15.6	21.12.1981		
Cuxhaven	12	1013.0	Sprühregen	SW 40	4.6	3.7	4.7	2.7	2.3	0	1.3	0.7	1946	14.5	24.12.1977	-15.1	21.12.1981		
Hamburg/Flugh.	15	1014.9	Sprühregen	SW 36	3.6	2.0	3.7	2.2	2.3	1		0.3		1891	15.7	24.12.1977	-18.5	31.12.1978	
Lübeck	15	1014.6	Regen	SSW 29	3.0	1.8	3.0	1.2	1.8	0		0.0		1890	15.3	24.12.1977	-18.8	21.12.1969	
Boltenhagen	17	1014.0	stark bew.	SSW 22	2.2	-0.6	2.0	1.2	1.4	1		0.1		1951	15.7	24.12.1977	-17.5	21.12.1969	
Schwerin	68	1015.4	bedeckt	SSW 22	2.2	-0.6	2.0	1.2	1.4	1		0.1		1946	15.2	24.12.1977	-20.9	21.12.1969	
Warnemünde	10	1013.8	stark bew.	SSW 32	2.4	-0.4	2.0	1.7	1.8	1		0.0		1951	15.5	24.12.1977	-15.6	26.12.1961	
Teterow	50	1016.4	bedeckt	SSW 36	1.7	-0.8	1.2	0.9	1.1	-0		0.0		1947	15.2	24.12.1977	-18.5	30.12.1995	
Barth	7	1013.9	Regen	SSW 18	1.8	-0.4	1.3	1.1	1.2	0		0.6		1967	16.2	24.12.1977	-25.3	21.12.1969	
Greifswald	6	1016.2	bedeckt	SSW 25	2.1	-1.4	1.4	1.2	1.4	0		0.0		1951	14.2	24.12.1977	-17.4	22.12.1981	
Ueckermünde	7	1018.3	stark bew.	SSW 32	1.2	-1.6	1.2	0.9	0.7	-1		0.0		1951	14.7	24.12.1977	-22.3	28.12.1996	
Emden	5	1013.4	Sprühregen	SSW 36	5.1	5.0	5.9	3.3	2.4	1	4.1	2	1947	13.6	24.12.1977	-15.0	23.12.1962		
Oldenburg	20	1015.6	Sprühregen	SW 22	4.6	2.9	3.6	2.4	1.9	1		1		1890	16.1	24.12.1977	-17.5	31.12.1978	
Bremen/Flugh.	5	1016.4	Sprühregen	SW 29	4.0	3.4	3.4	2.6	1.8	0		0.2		1947	15.7	24.12.1977	-20.1	31.12.1978	
Sothau	78	1017.8	Sprühregen	SW 25	3.9	0.5	2.4	1.7	1.0	-0		0.0		1951	16.5	24.12.1977	-17.7	31.12.1978	
Boizenburg	46	1016.7	Regen	SSW 25	3.0	-0.4	2.6	1.6	1.6	1		0.0		1954	16.5	24.12.1977	-20.4	31.12.1978	
Lüchow	18	1018.0	bedeckt	SSW 25	2.8	-0.8	2.4	1.5	1.0	-1		0.0		1954	16.5	24.12.1977	-20.4	31.12.1978	
Seehausen/Altm.	23	1019.0	bedeckt	SSW 18	2.1	-2.8	2.1	1.4	0.6	-1		0.0							
Marnitz	85	1017.7	bedeckt	S 22	1.0	-1.9	1.6	0.9	0.7	-1		0.2		1951	14.4	24.12.1977	-24.7	21.12.1969	
Neuruppin	39	1020.3	stark bew.	SSW 25	0.5	-1.6	1.3	1.1	0.1	-2		0.0	Re	1958	15.4	24.12.1977	-22.4	21.12.1969	
Neubrandenburg	80	1017.8	stark bew.	SSW 36	1.3	-1.7	0.8	0.9	0.6	-0		0.0							
Angermünde	55	1020.0	leicht bew.	SSW 25	0.3	-1.5	1.2	0.8	0.3	-0		0.0	Re	1951	15.3	24.12.1977	-21.1	21.12.1969	
Lingen	26	1017.0	Regen	SSW 25	4.6	3.6	3.4	2.2	2.1	1		2		1951	15.8	24.12.1977	-16.0	31.12.1978	
Münst.-Osn./Flugh.	53	1018.9	Regen	SW 25	4.5	3.4	3.2	3.0	2.5	1		0.5							
Osnabrück	97	1018.7	Sprühregen	SSW 22	3.3	1.9	2.6	2.2	2.0	0		0.6		1952	15.7	24.12.1977	-17.3	31.12.1978	
Diepholz	43	1017.6	Regen	SW 29	3.9	2.6	2.9	2.2	1.6	0		0.2		1952	15.7	24.12.1977	-18.7	31.12.1978	
Bad Salzungen	139	1019.8	bedeckt	SSW 22	3.1	-0.6	2.0	1.7	1.3	-0		0.4		1935	16.3	24.12.1977	-15.5	23.12.1938	
Hannover/Flugh.	59	1018.5	stark bew.	SSW 25	3.4	-0.6	2.6	2.2	1.6	-1		0.0		1936	16.3	24.12.1977	-20.6	23.12.1962	
Braunschweig	88	1020.1	bedeckt	SSW 25	2.1	-1.8	2.0	1.8	1.1	-1		0.0		1891	16.5	24.12.1977	-20.9	21.12.1969	
Gardelegen	48	1019.9	stark bew.	S 25	1.7	-3.2	2.1	1.3	-0.8	-3		0.0		1947	16.3	24.12.1977	-23.9	31.12.1996	
Magdeburg	85	1021.6	stark bew.	S 22	1.1	-2.3	1.8	0.9	-1.6	-4		0.0		1947	16.0	24.12.1977	-21.7	24.12.1962	
Potsdam	100	1022.7	wolkig	SSW 25	0.0	-1.9	0.8	0.6	-1.3	-5		0.0	3	1893	15.5	24.12.1977	-24.5	21.12.1969	
Berlin-Temp.	49	1022.6	leicht bew.	SSW 22	0.4	-1.6	1.1	1.1	-0.1	-1		0.0		1876	16.0	24.12.1977	-20.5	21.12.1969	
Lindenberg	104	1023.7	leicht bew.	SSW 18	0.5	-1.4	0.7	0.2	0.2	-2		0.0	Re	1947	14.9	24.12.1977	-21.5	21.12.1969	
Manschnow	16	1022.3	leicht bew.	SSW 25	0.8	-1.2	0.9	0.6	0.3	-1		0.0							
Düsseldorf/Flugh.	41	1021.5	Regen	S 25	4.6	1.1	3.5	1.8	1.3	-1		0.0		1968	16.1	24.12.1977	-15.3	31.12.1978	
Bocholt	24	1019.2	bedeckt	SSW 29	4.7	3.7	3.8	2.0	1.9	1		0.7		1947	15.7	24.12.1977	-15.8	31.12.1978	
Essen	161	1021.8	Sprühregen	S 29	3.0	1.0	2.5	1.3	1.2	-1		0.7		1935	15.8	24.12.1977	-16.7	31.12.1978	
Lüdenscheid	392	1022.4	Sprühregen	WSW 18	0.6	-0.5	0.1	-0.1	-1.0	-2		0.7							
Kahler Asten	859	-	gef. Sprüher	SW 32	-2.6	-2.7	-2.8	-3.5	-4.4	-5		0.6	1	1955	10.1	30.12.1983	-20.1	31.12.1978	
Bad Lipspringe	158	1021.4	stark bew.	S 11	2.7	-0.8	1.5	1.2	0.5	-1		0.1	Re	1951	16.0	24.12.1977	-18.3	31.12.1978	
Kassel	233	1023.6	stark bew.	SSW 25	0.5	-1.8	1.0	0.4	-0.6	-6		0.2	1	1951	14.4	28.12.1974	-19.4	21.12.1969	
Göttingen	171	1023.8	bedeckt	S 22	1.2	-1.8	1.4	0.9	0.0	-3		0.0		1947	15.4	24.12.1977	-24.5	30.12.1950	
Leinefelde	356	1024.4	bedeckt	SSW 22	-0.4	-2.6	0.6	-0.2	-0.9	-3		0.0	1	1957	13.4	24.12.1977	-22.6	21.12.1969	
Braunlage	610	1023.2	Schneefall	SW 18	-2.8	-3.7	-2.1	-2.6	-2.9	-4		0.2	10	1936	11.4	26.12.1989	-22.8	31.12.1978	
Brocken	1153	-	Schneefall	SW 97	-5.9	-7.1	-4.8	-5.6	-6.3	-6		2	63	1951	11.6	21.12.1977	-25.0	31.12.1978	
Artern	166	1024.6	wolkig	WSW 36	1.2	-2.4	1.5	1.0	0.8	-1		0.0	Re	1954	15.0	25.12.1983	-24.2	22.12.1969	
Leipzig/Flugh.	149	1024.9	leicht bew.	SSW 18	0.0	-2.5	1.5	1.0	-0.1	-3		0.0	Re	1951	14.9	24.12.1977	-21.3	21.12.1969	
Wittenberg	106	1023.5	wolkenlos	SSW 22	0.9	-1.9	1.2	1.1	-0.2	-2		0.0		1951	14.9	24.12.1977	-22.2	21.12.1969	
Oschetz	152	1025.3	wolkenlos	SW 25	1.5	-1.9	2.2	1.1	0.8	-1		0.0	Re						
Dresden/Flugh.	232	1025.8	leicht bew.	S 22	1.1	-2.4	-0.2	0.0	-0.5	-2		0.3	0.0	Re	1917	15.3	25.12.1983	-21.0	29.12.1996
Doberslug-Kir.	100	1024.8	wolkenlos	SSW 22	1.1	-1.0	1.9	1.0	1.0	-1		0.0		1951	15.2	24.12.1977	-23.1	21.12.1969	
Cottbus	70	1024.8	leicht bew.	SSW 14	1.6	-1.3	1.3	0.7	0.6	-0		0.2	0.0	1951	15.0	24.12.1977	-25.8	21.12.1969	
Görlitz	240	1026.6	bedeckt	SSW 25	-0.6	-2.9	-0.7	-1.4	-1.7	-2		0.0	Fi	1951	12.6	29.12.1974	-22.0	29.12.1996	
Aachen	205	1020.9	Regen	SSW 36	4.4	2.4	3.3	1.8	1.7	-0		0.0		1891	16.2	21.12.1932	-16.5	30.12.1950	
Nürnberg-Barw.	486	1025.0	bedeckt	WSW 25	0.1	-0.6	0.9	-0.6	-0.9	-3		0.0	Re						
Köln-Bonn/Flugh.	100	1022.0	Regen	SSE 18	3.0</														