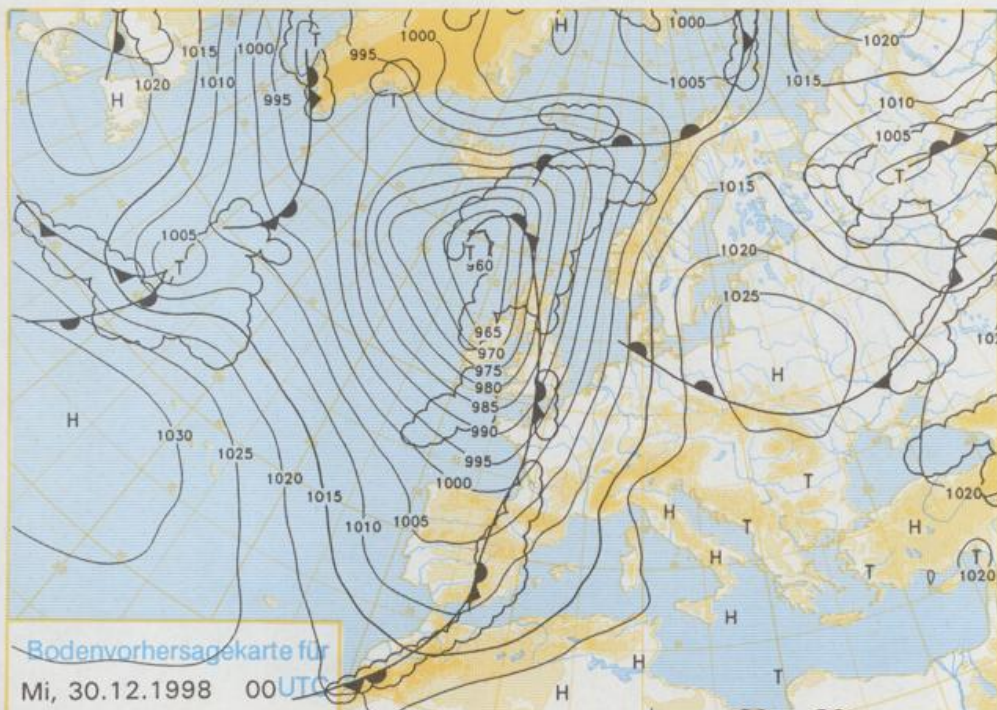


Deutschland-Vorhersage für Dienstag, 29.12.1998

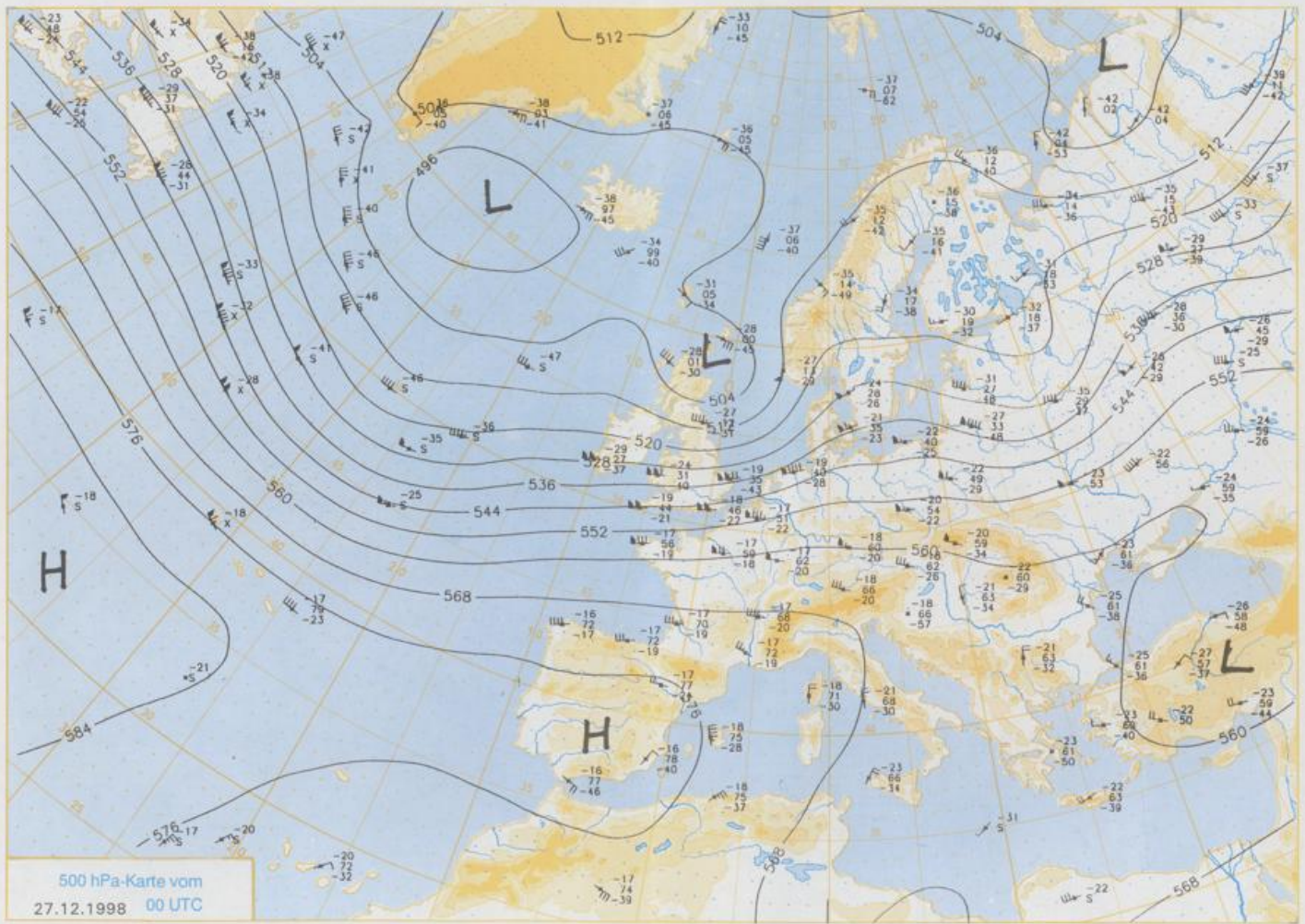
Der Frontenzug über dem mittleren Deutschland ist bei zunehmendem Hochdruckeinfluß nur noch wenig wetterwirksam und wird nach Norden rückläufig. Die an der Ostflanke des ostatlantischen Trogas herangeführte Luftmasse ist zwar sehr mild, wird aber in tiefen Schichten von Südosten her allmählich durch kältere Festlandsluft ersetzt. - Nach Frühtemperaturen, die in Bayern geringfügig unter, sonst einige °C über dem Gefrierpunkt liegen, werden tagsüber Werte zwischen 4 und 9°C erreicht, wobei die Maxima im Rheinland, die Minima in Ostbayern liegen. Gebietsweise auftretender Frühnebel löst sich auf, und der Himmel ist wechselnd, meist aufgelockert bewölkt. Niederschlag ist nicht oder kaum zu erwarten. Der Wind weht schwach bis mäßig aus Süd bis Südost.

Stereographische Projektion 1 : 60 000 000 60°N

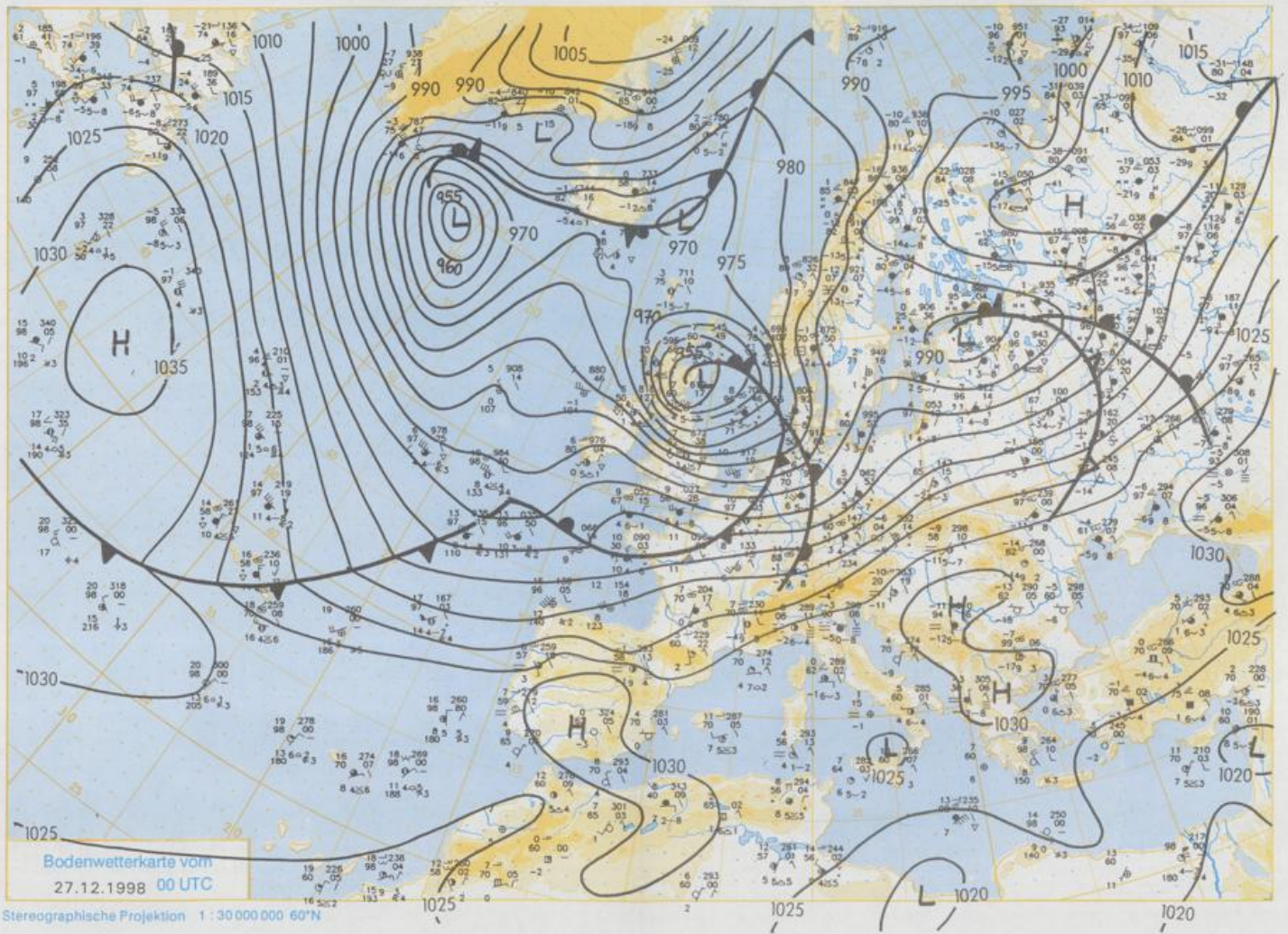


Weitere Aussichten für Mittwoch, 30.12.1998

In der Osthälfte teils heiter, teils neblig-trüb. In der Westhälfte wolkelig bis stark bewölkt, geringer Niederschlag möglich. Noch mild.



Stereographische Projektion 1 : 30 000 000 60°N



Wettermeldungen von Sonntag, dem 27. Dezember 1998 06 UTC

Station	Bar.-höhe (m)	Luftdr. red.NN (hPa)	Wetter	Deutschland										Extremwerte der Lufttemperatur					
				Wind		Temperaturen (Grad C)				Sonne	RR	Schnee	in der Dekade vom 21.12. bis 31.12.		Tmin Datum				
				km/h	Luft 2 m	Tau-punkt	Max Vortag	Mittel	Min				Nacht 5 cm	Std.	24h	höc seit	Tmax Datum	Tmin Datum	
Heiligend	8	993.4	leicht bew.	WSW	68	7.6	3.1	6.9	6.0	5.6	5	2.2	6	1952	12.1	24.12.1977	-8.0	31.12.1978	
List / Sylt	29	988.4	wolkenlos	WSW	65	6.6	1.6	5.9	5.0	4.0	4	1.4	6	1937	10.5	24.12.1977	-12.0	21.12.1969	
Leck	17	991.2	leicht bew.	SW	50	6.5	1.4	6.7	5.5	4.3	4	1.2	7	1974	11.7	24.12.1977	-20.1	21.12.1981	
Husum	37	992.5	leicht bew.	WSW	54	6.8	2.3	6.0	5.2	3.4	3	2.6	12						
Schleswig	48	993.0	leicht bew.	WSW	40	7.2	2.1	6.0	4.8	3.2	3	2.2	12	1947	13.7	24.12.1977	-18.1	21.12.1981	
Kiel	31	993.9	wolkig	WSW	50	7.9	0.8	6.4	4.3	3.7	2	1.8	13	1940	14.8	24.12.1977	-15.1	21.12.1981	
Westermarckd.	9	993.0	wolkenlos	WSW	61	7.0	1.9	5.7	4.6	3.2	2	3.5	5	1948	12.2	24.12.1977	-15.5	21.12.1969	
Arkona	42	993.4	leicht bew.	WSW	58	7.2	4.5	6.3	4.2	2.2	1	4.1	7	1951	13.1	24.12.1977	-13.7	28.12.1961	
Norderney	16	996.2	leicht bew.	WSW	43	7.4	1.4	6.3	6.4	6.1	5	3.3	6	1947	12.6	24.12.1977	-12.7	21.12.1981	
Brämehaven	11	997.6	stark bew.	WSW	47	7.8	2.7	6.7	6.5	6.3	5	4.3	6	1949	14.0	24.12.1977	-15.6	21.12.1981	
Cuxhaven	12	995.3	wolkenlos	WSW	40	8.1	0.8	6.2	6.0	5.0	5	4.0	8	1946	14.5	24.12.1977	-15.1	21.12.1981	
Hamburg/Flugh.	15	997.0	wolkig	WSW	36	9.3	1.8	6.8	6.2	4.9	4	2.1	5	1891	15.7	24.12.1977	-18.5	31.12.1978	
Lübeck	15	995.9	leicht bew.	WSW	36	9.0	1.1	6.9	6.2	2.7	1	2.1	5	1890	15.3	24.12.1977	-18.8	21.12.1969	
Boltenhagen	17	995.1	wolkenlos	WSW	58	8.9	2.9	7.1	5.6	3.8	3	2.9	7	1951	15.7	24.12.1977	-17.5	21.12.1969	
Schwerin	68	996.4	leicht bew.	WSW	36	8.2	5.0	7.0	6.1	3.2	2	1.7	4	1946	15.2	24.12.1977	-20.9	21.12.1969	
Warnemünde	10	994.9	wolkig	W	36	9.0	2.3	7.8	5.4	4.1	3	3.0	5	1951	15.5	24.12.1977	-15.6	26.12.1961	
Terow	50	996.5	wolkig	WSW	36	8.6	5.5	7.6	5.2	2.4	1	0.8	5	1947	15.2	24.12.1977	-18.5	30.12.1995	
Berth	7	994.2	stark bew.	W	29	8.3	3.2	7.3	5.1	3.0	2	3.1	7	1967	16.2	24.12.1977	-25.3	21.12.1969	
Greifswald	6	995.1	wolkig	WSW	29	9.0	4.6	7.7	5.3	3.7	2	2.2	6	1951	14.2	24.12.1977	-17.4	22.12.1981	
Ueckermünde	7	997.0	stark bew.	SW	32	8.7	7.4	7.7	5.2	3.0	2	2.0	7	1951	14.7	24.12.1977	-22.3	28.12.1990	
Emden	5	996.8	stark bew.	WSW	47	7.9	2.2	6.9	6.6	6.9	6	2.9	7	1947	13.6	24.12.1977	-15.0	23.12.1962	
Oldenburg	20	998.7	wolkig	W	32	9.2	2.2	7.3	6.9	7.0	6	3.0	5						
Bremen/Flugh.	5	998.6	wolkig	WSW	47	9.6	3.9	7.4	6.8	6.8	6	4.7	3	1890	16.1	24.12.1977	-17.5	31.12.1978	
Soltau	78	999.3	stark bew.	WSW	32	9.1	4.9	6.8	6.1	5.3	5	3.8	12	1947	15.7	24.12.1977	-20.1	31.12.1978	
Boizenburg	46	998.0	leicht bew.	WSW	29	8.4	4.6	6.7	5.7	3.8	3	3.9	4	1951	16.5	24.12.1977	-17.7	31.12.1978	
Lüchow	18	999.2	stark bew.	WSW	32	9.7	6.9	7.7	6.2	4.7	4	4.3	3	1954	16.5	24.12.1977	-20.4	31.12.1978	
Seeheusen/Altm.	23	999.4	stark bew.	SW	18	9.4	6.9	7.8	6.4	4.3	4	3.8	2						
Marnitz	85	998.0	wolkig	WSW	32	8.8	4.3	7.3	5.8	3.6	2	1.6	6	1951	14.4	24.12.1977	-24.7	21.12.1969	
Neuruppin	39	999.7	Regen	WSW	25	10.3	6.7	7.6	5.8	3.3	2	2.4	5	1958	15.4	24.12.1977	-22.4	21.12.1969	
Neubrandenburg	80	997.1	wolkig	SW	43	8.0	7.1	6.6	5.3	2.8	2	2.5	6						
Angermünde	55	999.1	stark bew.	SW	40	9.6	6.8	7.5	5.6	3.2	1	2.8	5	1951	15.3	24.12.1977	-21.1	21.12.1969	
Lingen	26	1000.8	leicht bew.	WSW	32	9.6	2.9	8.6	7.7	7.3	7	3.1	8	1951	15.8	24.12.1977	-16.0	31.12.1978	
Münst.-Osn./Flugh.	53	1002.0	stark bew.	WSW	36	10.1	3.5	8.9	8.0	7.7	6	4.3	6						
Osnabrück	97	1001.3	stark bew.	WSW	32	9.9	3.7	8.3	7.6	7.2	6	3.7	3	1952	15.7	24.12.1977	-17.3	31.12.1978	
Diapholz	43	1000.7	leicht bew.	WSW	47	10.2	4.0	7.9	7.2	7.0	6	3.6	3	1952	15.7	24.12.1977	-18.7	31.12.1978	
Bad Salzuflen	139	1002.0	bedeckt	WSW	32	10.2	4.8	8.2	7.4	7.3	6	3.6	3	1935	16.3	24.12.1977	-19.5	23.12.1938	
Hannover/Flugh.	59	1000.7	wolkig	WSW	25	10.0	5.7	8.0	7.4	7.3	6	3.8	2	1936	16.3	24.12.1977	-20.6	23.12.1962	
Braunschweig	88	1001.8	Regen	WSW	25	11.0	5.5	7.8	7.3	6.8	5	3.9	0.7	1891	16.5	24.12.1977	-20.9	21.12.1969	
Gerdelegen	48	1000.7	Regen	W	25	9.2	5.7	8.5	6.7	5.3	4	5.2	3	1947	16.3	24.12.1977	-23.9	31.12.1966	
Magdeburg	85	1002.1	leicht bew.	SW	25	10.3	5.4	8.2	6.9	4.8	3	3.9	2	1947	16.0	24.12.1977	-21.7	24.12.1962	
Potsdam	100	1002.1	stark bew.	SW	36	9.4	6.6	8.0	6.1	3.4	0	4.5	4	1893	15.5	24.12.1977	-24.5	21.12.1969	
Berlin-Temp.	49	1001.6	stark bew.	SW	32	10.2	6.7	8.9	6.6	4.9	3	4.3	4	1876	16.0	24.12.1977	-20.5	21.12.1969	
Lindenberg	104	1002.9	stark bew.	SW	32	9.5	6.4	8.5	6.0	3.3	2	4.1	4	1947	14.9	24.12.1977	-21.5	21.12.1969	
Manschnow	16	1001.3	stark bew.	SW	29	9.4	6.8	8.7	5.9	2.6	-0	2.8	3						
Düsseldorf/Flugh.	41	1006.1	stark bew.	WSW	32	11.2	5.1	9.7	9.2	8.0	7	1.0	1	1969	16.1	24.12.1977	-15.3	31.12.1978	
Bocholt	24	1003.5	bedeckt	WSW	29	10.4	4.3	8.9	8.6	7.8	7	3.1	2	1947	15.7	24.12.1977	-15.8	31.12.1978	
Essen	161	1005.6	stark bew.	WSW	32	10.1	6.1	8.7	7.8	7.0	6	2.4	2	1935	15.8	24.12.1977	-16.7	31.12.1978	
Lüdenscheid	392	1005.8	bedeckt	W	32	7.9	5.5	7.0	6.1	5.4	5	1.5	4						
Kehler Asten	859	-	Regen	WSW	47	3.8	3.7	2.4	2.2	1.8	2	0.3	5	4	1955	10.1	30.12.1983	-20.1	31.12.1978
Bad Lipspringe	158	1003.3	stark bew.	WSW	25	10.3	5.0	8.3	7.5	7.0	6	4.4	2	1951	16.0	24.12.1977	-18.3	31.12.1978	
Kassel	233	1005.2	Regen	SSW	22	8.8	5.8	8.8	6.4	5.7	6	4.8	0.5	1951	14.4	28.12.1974	-19.4	21.12.1969	
Göttingen	171	1004.4	stark bew.	SW	36	9.2	6.2	8.7	7.3	6.6	6	4.7	0.1	1947	15.4	24.12.1977	-24.5	30.12.1950	
Leinefelde	356	1004.6	stark bew.	SW	36	8.2	5.8	7.1	5.9	5.3	5	4.1	2	1957	13.4	24.12.1977	-22.6	21.12.1969	
Braunlage	610	1002.7	Regen	WSW	36	5.8	4.7	3.7	3.1	2.8	2	2.6	11	1936	11.4	26.12.1989	-22.8	31.12.1978	
Brocken	1153	-	in Wolken	WSW	90	1.9	1.4	-0.6	-0.7	-0.6	-0	2.1	11	52	1951	11.6	21.12.1977	-25.0	31.12.1978
Artern	166	1005.2	stark bew.	WSW	43	9.5	5.9	9.1	7.4	6.0	5	5.8	0.3	1954	15.0	25.12.1983	-24.2	22.12.1969	
Leipzig/Flugh.	149	1005.5	stark bew.	SW	40	10.5	5.8	9.0	7.2	5.2	3	4.2	0.0	1951	14.9	24.12.1977	-21.3	21.12.1969	
Wittenberg	106	1003.2	wolkig	SW	40	9.9	6.2	9.2	7.1	4.8	3	5.1	3	1951	14.9	24.12.1977	-22.2	21.12.1969	
Oschatz	152	1006.3	stark bew.	WSW	43	10.3	5.8	9.2	7.3	6.0	4	3.7	0.2						
Dresden/Flugh.	232	1007.1	stark bew.	SW	36	10.5	5.3	8.6	6.9	5.2	3	4.4	0.5	1917	15.3	25.12.1983	-21.0	29.12.1966	
Doblerug-Kir.	100	1005.3	bedeckt	SW	29	10.3	6.3	9.3	7.2	5.1	3	4.1	4	1951	15.1	24.12.1977	-23.1	21.12.1969	
Cottbus	70	1005.0	wolkig	SW	32	10.9	5.3	9.3	7.2	5.5	3	2.6	3	1951	15.0	24.12.1977	-25.8	21.12.1969	
Görlitz	240	1006.9	bedeckt	SSW	47	6.3	1.9	7.9	4.9	3.7	2	4.5	0.5	1951	12.6	29.12.1974	-22.0	29.12.1966	
Aechen	205	1006.7	Schauer	SW	22	9.7	6.5	9.6	9.2	8.2	7	2.7	0.2	1891	16.2	21.12.1932	-16.5	30.12.1960	
Nürburg-Berw.	486	1008.7	Regen	WSW	25	6.3	5.3	5											