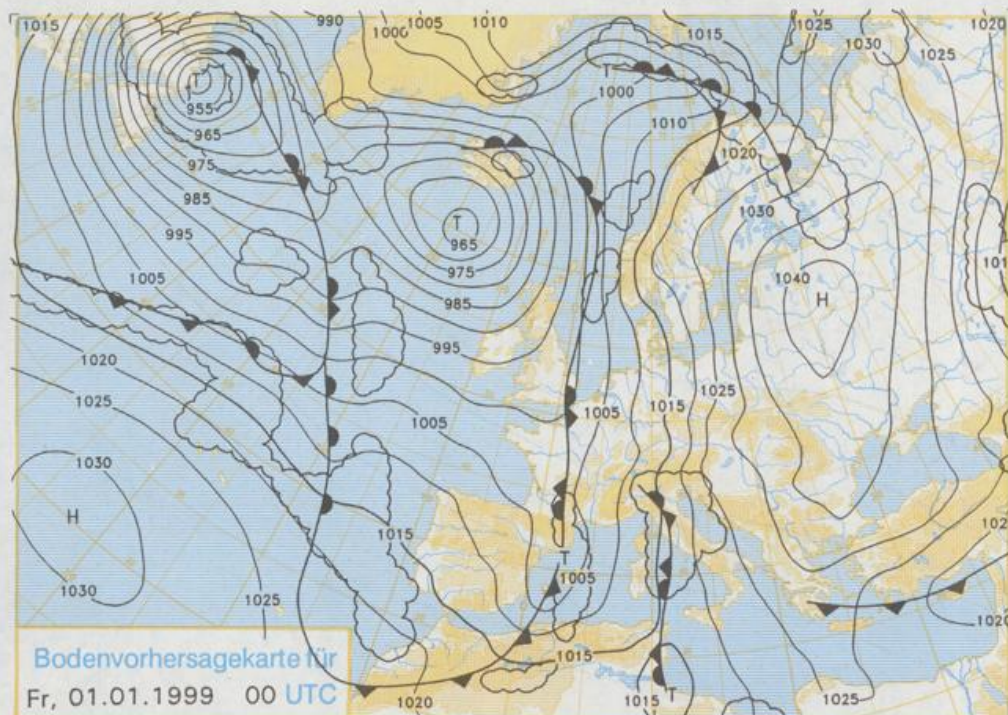


### Deutschland-Vorhersage für Donnerstag, 31.12.98

Deutschland liegt zwischen einem osteuropäischen Hoch und einem Tiefdrucksystem über dem Atlantik. Die Okklusion über Ostfrankreich ist strömungsparallel und bewegt sich kaum noch. Im Laufe des Donnerstags nachmittags löst sie sich auf.

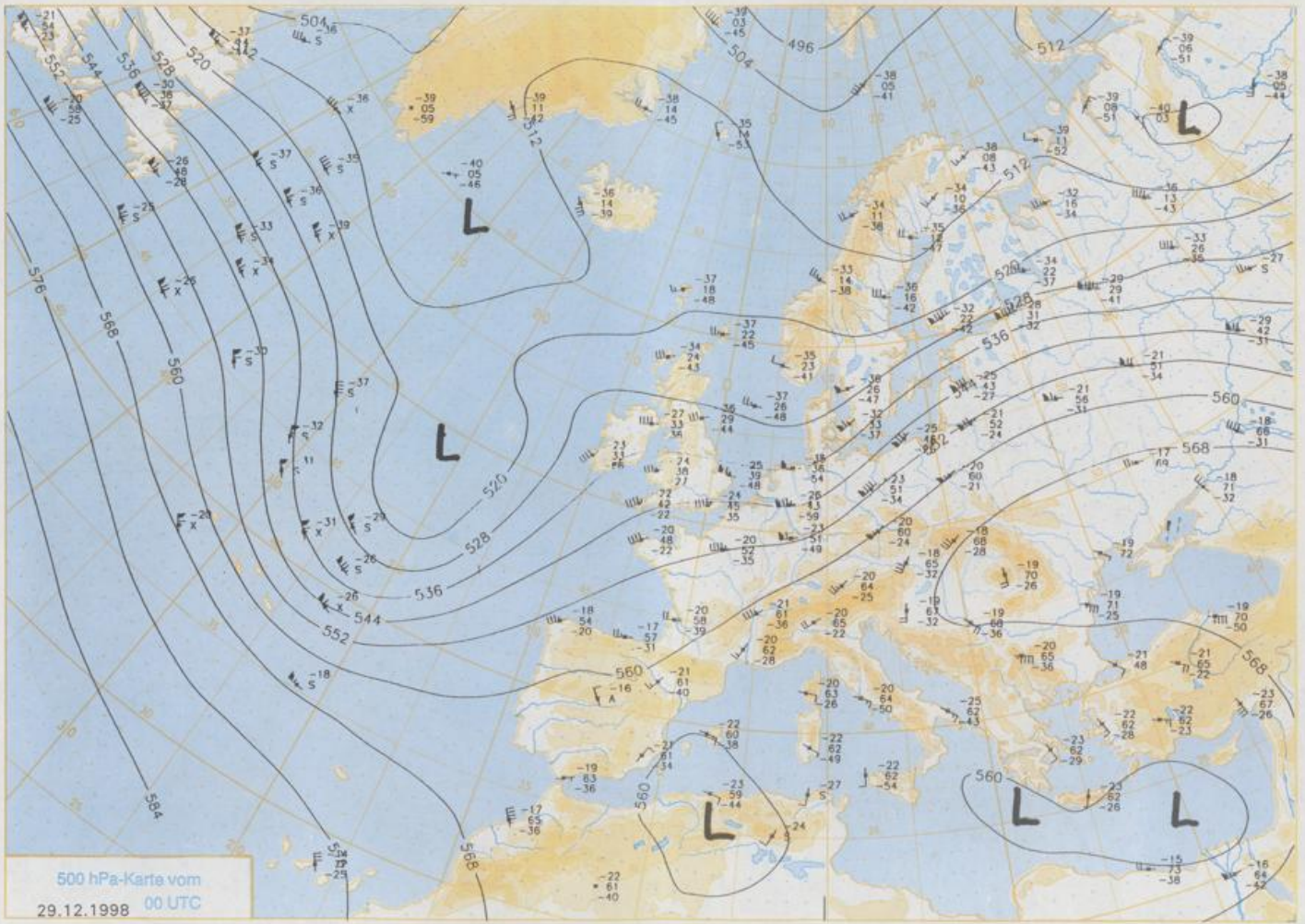
In der Westhälfte ziehen im Laufe des Vormittags Cirren auf, in der Osthälfte ist der Himmel meist heiter. Nach Frühtemperaturen zwischen 3°C am Niederrhein und -5°C in Bayern, werden am Tag Maxima zwischen 0 und 8 Grad erreicht. Der Wind weht schwach bis mäßig aus Südost. Auf den Bergen und an der Küste ist der stürmisch. In den Alpen werden z.T. auch schwere Sturmböen erwartet.

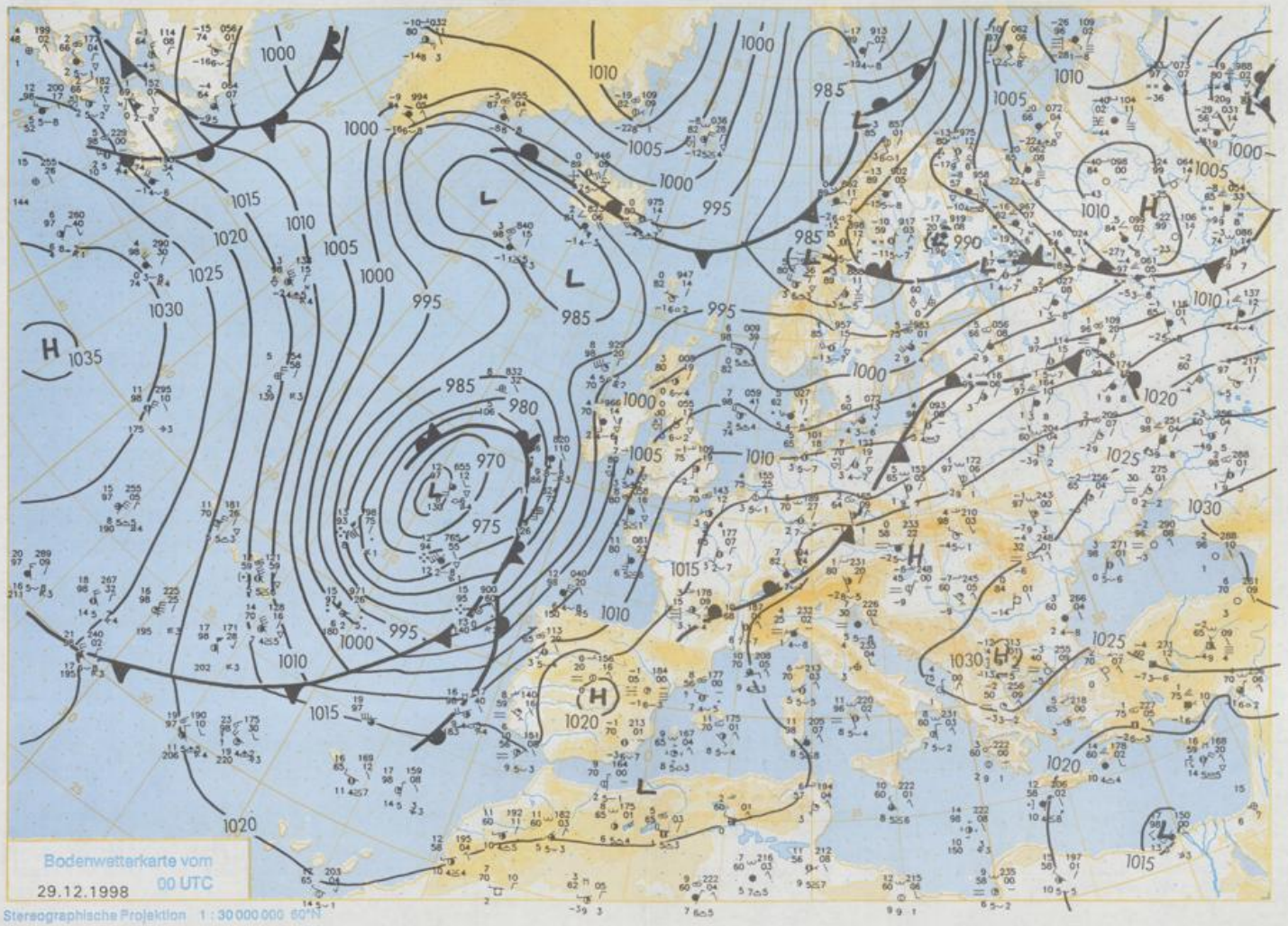
Stereographische Projektion 1 : 60 000 000 60°N



### Weitere Aussichten für Freitag, 01.01.99

In der Osthälfte freundlich oder nebligtrüb, in der Westhälfte wolkig oder stark bewölkt, aber kaum Niederschlag. Wenig Temperaturänderung.





Wettermeldungen von Dienstag, dem 29. Dezember 1998 06 UTC

Station	Bar.-höhe (m)	Luftdr. red.NN (hPa)	Wetter	Wind km/h	Temperatur (Grad C)					Sonne Vort. Std.	RR 24h mm	Schnee höhe cm	Extremwerte der Lufttemperatur in der Dekade vom 21.12. bis 31.12.				
					Luft 2 m	Tau-punkt	Max Vortag	Mittel 2 m	Min 2 m				Nacht 5 cm	Tmax Datum	Tmin Datum	Tmax Datum	Tmin Datum
Helgoland	8	1015.9	leicht bew.	WSW 25	5.9	3.4	7.3	6.6	5.8	4	0.1		1952	12.1	24.12.1977	-8.0	31.12.1978
List / Sylt	29	1014.7	wolkenlos	W 22	4.5	2.2	6.8	5.5	3.4	2	0	1	1937	10.5	24.12.1977	-12.0	21.12.1969
Leck	17	1015.8	leicht bew.	WSW 11	3.3	1.2	7.6	5.3	3.2	2	0.1		1974	11.7	24.12.1977	-20.1	21.12.1981
Husum	37	1015.9	leicht bew.	SW 11	3.2	1.9	7.8	5.9	3.1	0	0.0						
Schleswig	48	1016.5	leicht bew.	WSW 14	3.3	1.5	8.1	6.1	3.2	2	0.7		1947	13.7	24.12.1977	-18.1	21.12.1981
Kiel	31	1016.3	leicht bew.	SW 22	3.7	2.1	8.9	7.0	3.6	3	0.2	5	1940	14.8	24.12.1977	-15.1	21.12.1981
Westermarkdf.	9	1015.5	leicht bew.	WSW 40	4.1	2.6	8.6	6.5	4.0	3	0.5	2	1948	12.2	24.12.1977	-15.5	21.12.1969
Arkona	42	1014.0	stark bew.	WSW 54	4.6	2.0	9.5	6.7	4.1	3	2.1	2	1951	13.1	24.12.1977	-13.7	28.12.1961
Norderney	16	1017.2	leicht bew.	SSW 14	3.9	2.4	7.2	6.3	3.9	3	0.0		1947	12.6	24.12.1977	-12.7	21.12.1981
Brarmerhaven	11	1017.9	leicht bew.	SSW 14	3.1	2.1	8.9	6.5	3.1	1	0	3	1949	14.0	24.12.1977	-15.6	21.12.1981
Cuxhaven	12	1016.5	wolkenlos	W 14	3.8	2.0	8.8	6.9	3.8	1	0	6	1946	14.5	24.12.1977	-15.1	21.12.1981
Hamburg/Flugh.	15	1017.8	wolkenlos	WSW 11	3.3	1.5	10.0	7.3	3.2	1	0.1	2	1891	15.7	24.12.1977	-18.5	31.12.1978
Lübeck	15	1017.3	wolkenlos	WSW 18	3.5	2.2	10.2	7.3	3.5	2	0.2	2	1890	15.3	24.12.1977	-18.8	21.12.1969
Boltenhagen	17	1016.8	wolkenlos	WSW 36	4.0	1.8	10.6	7.4	4.0	3	1.0	1	1951	15.7	24.12.1977	-17.5	21.12.1969
Schwerin	68	1017.5	leicht bew.	SW 22	3.3	1.5	9.9	7.7	3.2	2	0.2	1	1946	15.2	24.12.1977	-20.9	21.12.1969
Warnemünde	10	1015.9	leicht bew.	WSW 22	4.7	1.2	10.6	8.4	4.7	4	1.7	3	1951	15.5	24.12.1977	-15.6	26.12.1961
Teterow	50	1017.2	leicht bew.	WSW 32	4.0	2.1	10.8	8.5	4.0	3	1.1	0.9	1947	15.2	24.12.1977	-18.5	30.12.1995
Barth	7	1015.4	bedeckt	WSW 25	4.7	1.5	10.4	8.0	4.5	3	1.4	2	1967	16.2	24.12.1977	-25.3	21.12.1969
Greifswald	6	1015.6	wolkenlos	WSW 25	4.6	1.8	10.8	8.8	4.6	3	1.3	0.3	1951	14.2	24.12.1977	-17.4	22.12.1981
Ueckermünde	7	1016.7	wolkenlos	WSW 29	4.8	1.7	12.5	9.7	4.5	3	2.3	0.2	1951	14.7	24.12.1977	-22.3	28.12.1996
Emden	5	1018.8	leicht bew.	SSW 14	3.0	2.8	8.4	6.8	2.9	1	0	2	1947	13.6	24.12.1977	-15.0	23.12.1962
Oldenburg	20	1018.1	leicht bew.	S 4	2.1	0.9	9.1	7.1	2.0	-1	0	2					
Bremen/Flugh.	5	1018.4	leicht bew.	SSW 7	1.1	0.8	9.5	7.4	0.3	-2	0	2	1890	16.1	24.12.1977	-17.5	31.12.1978
Soltau	78	1019.4	wolkg	SW 14	3.2	2.0	9.8	7.2	3.2	2	0.1	2	1947	15.7	24.12.1977	-20.1	31.12.1978
Boizenburg	46	1018.3	wolkenlos	W 14	3.2	1.6	9.6	7.8	3.2	1	0	1	1951	16.5	24.12.1977	-17.7	31.12.1978
Lüchow	18	1018.7	leicht bew.	W 11	4.2	2.8	12.1	8.7	3.6	1	0.5	0.2	1954	16.5	24.12.1977	-20.4	31.12.1978
Seehausen/Altm.	23	1019.0	leicht bew.	WSW 18	4.4	1.6	12.4	8.7	3.4	2	3.1	0.1					
Mernitz	85	1018.5	wolkenlos	SW 18	3.2	1.3	11.3	8.6	3.2	1	1.1	0.1	1951	14.4	24.12.1977	-24.7	21.12.1969
Neuruppin	39	1018.9	wolkenlos	WSW 11	3.6	1.7	11.5	8.2	3.6	2	5.1	0.2	1958	15.4	24.12.1977	-22.4	21.12.1969
Neubrandenburg	80	1017.6	leicht bew.	WSW 29	3.9	2.4	11.5	8.9	3.9	3	3.7	0.3					
Angermünde	55	1018.3	wolkenlos	WSW 25	4.4	2.4	12.4	10.5	4.3	3	4.5	0.0	1951	15.3	24.12.1977	-21.1	21.12.1969
Lingen	26	1017.8	wolkg	S 7	3.0	2.3	9.5	7.3	2.9	1	0	4	1951	15.8	24.12.1977	-16.0	31.12.1978
Münst.-Osn./Flugh.	53	1018.8	stark bew.	S 7	5.1	4.1	9.6	7.6	4.5	2	0	5					
Osnabrück	97	1018.9	stark bew.	SSW 11	4.9	3.5	9.3	6.9	4.4	3	0	7	1952	15.7	24.12.1977	-17.3	31.12.1978
Diepholz	43	1018.5	wolkenlos	SSW 11	3.1	2.2	9.5	7.3	3.1	0	0	3	1952	15.7	24.12.1977	-18.7	31.12.1978
Bad Seelzufl.	139	1019.5	stark bew.	S 7	4.3	2.1	10.9	8.7	4.2	2	0	1	1935	16.3	24.12.1977	-19.5	23.12.1938
Hannover/Flugh.	59	1019.0	leicht bew.	WSW 7	4.7	2.1	11.6	8.0	4.2	2	1.0	0.2	1936	16.3	24.12.1977	-20.6	23.12.1962
Braunschweig	88	1020.1	leicht bew.	SW 11	3.1	1.9	12.3	8.1	3.1	-1	2.6	1	1891	16.5	24.12.1977	-20.9	21.12.1969
Gerdelegen	48	1019.4	leicht bew.	SW 7	2.6	0.4	12.7	8.7	2.6	-1	4.5	1	1947	16.3	24.12.1977	-23.9	31.12.1996
Magdeburg	85	1020.0	wolkenlos	SSW 7	3.1	0.2	11.8	9.3	3.1	0	5.6	0.1	1947	16.0	24.12.1977	-21.7	24.12.1962
Potsdam	100	1020.1	leicht bew.	WSW 22	3.1	1.3	12.3	9.3	3.0	-1	3.6	0.0	1893	15.5	24.12.1977	-24.5	21.12.1969
Berlin-Temp.	49	1019.9	leicht bew.	WSW 18	5.0	2.1	12.4	10.4	4.9	3	3.1	0.0	1876	16.0	24.12.1977	-20.5	21.12.1969
Lindenberg	104	1020.0	wolkenlos	W 14	3.9	2.5	12.5	8.4	3.9	2	4.5	0.0	1947	14.9	24.12.1977	-21.5	21.12.1969
Manschnow	16	1018.6	leicht bew.	W 14	4.3	2.3	12.4	8.3	4.0	2	4.0	0.0					
Düsseldorf/Flugh.	41	1019.1	leicht bew.	SE 14	3.0	0.6	10.1	7.4	2.7	1	0	5	1969	16.1	24.12.1977	-15.3	31.12.1978
Bocholt	24	1018.2	wolkenlos	SSE 11	2.1	1.3	9.5	7.4	2.1	0	0	13	1947	15.7	24.12.1977	-15.8	31.12.1978
Essen	161	1019.5	leicht bew.	SSE 14	3.1	0.6	9.3	7.1	3.1	1	0	6	1935	15.8	24.12.1977	-16.7	31.12.1978
Lüdenscheid	392	1019.7	leicht bew.	SSW 4	1.5	-0.3	8.0	5.0	1.4	-2	0	1					
Kahler Asten	859	-	leicht bew.	W 7	-1.5	-1.6	5.9	2.1	-1.5	-3	0.6	2	Re 1955	10.1	30.12.1983	-20.1	31.12.1978
Bad Lippspringe	158	1019.9	stark bew.	SSE 7	3.8	2.1	11.5	7.2	2.7	-1	0.3	1	1951	16.0	24.12.1977	-18.3	31.12.1978
Kessel	233	1020.6	wolkenlos	SSW 4	0.6	0.4	10.8	8.0	0.6	-3	2.5	0.1	1951	14.4	28.12.1974	-19.4	21.12.1969
Göttingen	171	1020.7	wolkenlos	ESE 4	1.7	0.0	11.5	8.3	1.7	-2	3.7	0.9	1947	15.4	24.12.1977	-24.5	30.12.1950
Leinefelde	356	1020.9	wolkenlos	W 7	2.1	0.4	10.7	7.7	2.1	-1	5.6	0.9	1957	13.4	24.12.1977	-22.6	21.12.1969
Braunlage	610	1020.2	bedeckt	W 4	1.3	0.3	8.2	4.8	1.1	-0	2.9	2	1936	11.4	26.12.1989	-22.8	31.12.1978
Brocken	1153	-	in Wolken	W 36	-2.4	-3.1	2.8	0.7	-2.6	-3	0	3	40 1951	11.6	21.12.1977	-25.0	31.12.1978
Artern	166	1020.8	wolkenlos	SW 7	2.9	1.3	12.1	9.0	2.9	-1	4.8	0.1	1954	15.0	25.12.1983	-24.2	22.12.1969
Leipzig/Flugh.	149	1021.1	wolkenlos	SW 14	4.1	2.4	11.9	8.9	3.4	0	3.6	0.3	1951	14.9	24.12.1977	-21.3	21.12.1969
Wittenberg	106	1020.3	leicht bew.	SW 7	3.4	2.0	12.6	9.9	3.3	-0	3.9	0.0	1951	14.9	24.12.1977	-22.2	21.12.1969
Oschatz	152	1021.6	wolkenlos	WSW 14	3.4	2.6	13.2	10.2	3.1	1	3.6	1	1917	15.3	25.12.1983	-21.0	29.12.1996
Dresden/Flugh.	232	1022.0	leicht bew.	S 11	0.9	-0.4	11.4	6.6	0.9	-1	4.4	0.1	1951	15.1	24.12.1977	-23.1	21.12.1969
Doberlug-Kir.	100	1020.9	wolkenlos	WSW 14	3.7	3.1	13.0	9.0	3.7	1	4.0	0.1	1951	15.0	24.12.1977	-25.8	21.12.1969
Cottbus	70	1020.5	leicht bew.	SSW 7	3.4	2.5	13.0	9.2	3.4	1	5.4	0.1	1951	15.0	24.12.1977	-22.0	29.12.1996
Görlitz	240	1021.4	stark bew.	S 11	0.5	-2.3	7.6	4.2	0.2	-1	5.2	0.0					
Aachen	205	1018.1	leicht bew.	S 11	3.5	0.8	10.0	7.0	3.4	1	0	1	1891	16.2	21.12.1932	-16.5	30.12.1950
Nürnberg-Barw.	488	1019.7	leicht bew.	S 7	0.8	-0.6	7.9	4.7	0.7	0	0.6	0.7					
Köln-Bonn/Flugh.	100	1019.5	wolkenlos	ESE 7	1.4	0.2	11.1	7.3	1.2	-3	0.1	0.1	1957	16.6	24.12.1977	-17.7	28.12.1964
Bendorf	129																