

## Amtsblatt des Deutschen Wetterdienstes

D 7311 A  
ISSN 0936-5818

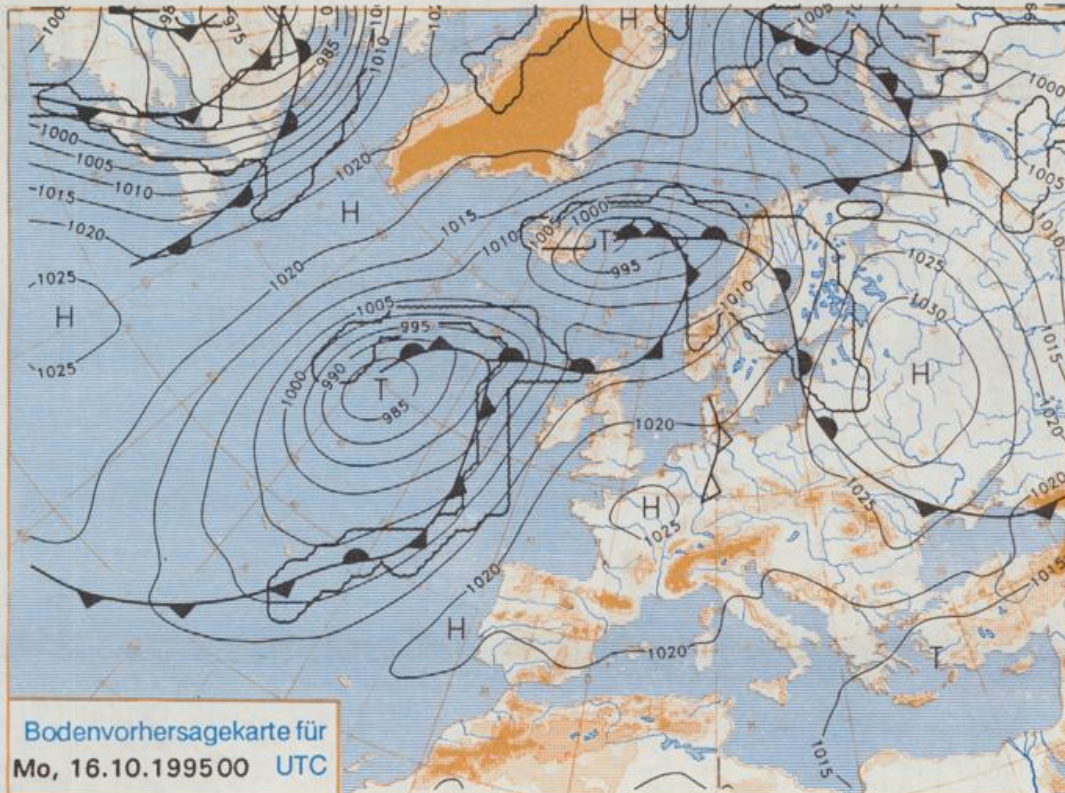
Schutzgebühr monatlich DM 27,50  
einschließlich Versandkosten,  
Einzelpreis DM 1,25  
zuzüglich Versandkosten

Druck und Verlag: Deutscher Wetterdienst  
Frankfurter Straße 135, 63067 Offenbach  
Postanschrift: 63004 (Postfach), Telefon: (0 69) 80 62-22 83  
Telefax: 4152871, Telefax: (0 69) 80 62-24 84  
Postgirokonto Frankfurt: BLZ 500 100 60, Kto.-Nr. 490 31 -606  
Erscheint täglich; nur Postbezug

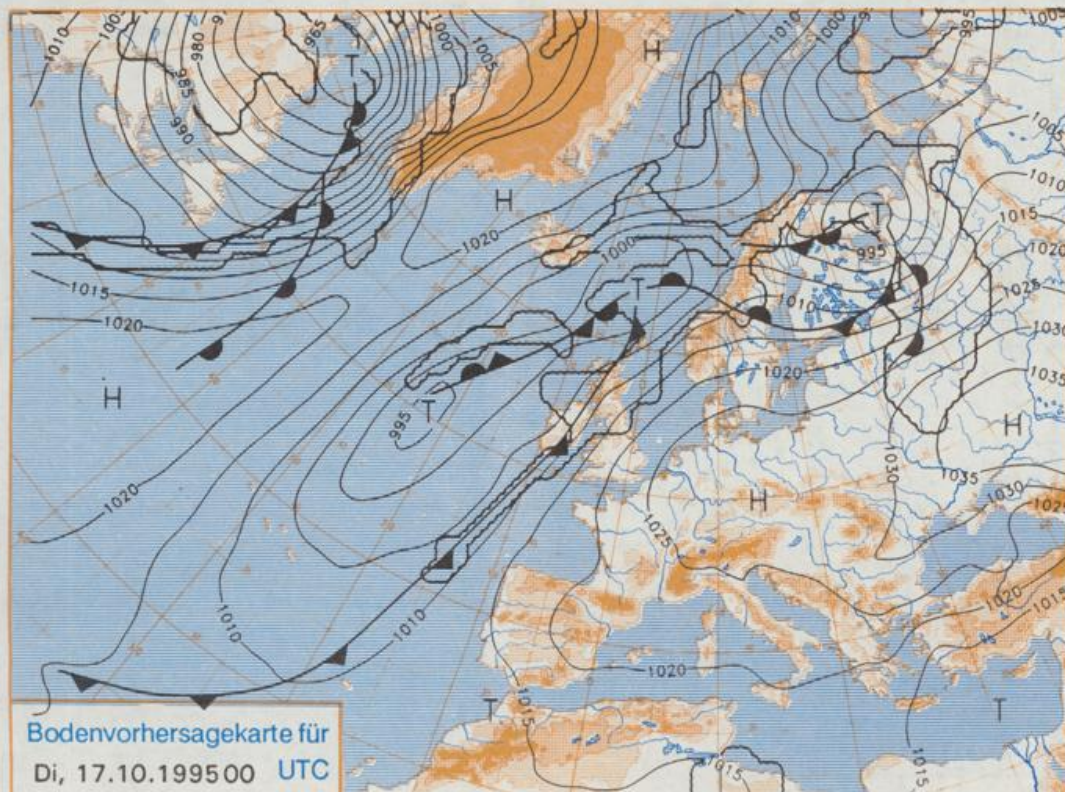
Jahrgang 1995

Samstag, den 14. Oktober

Nummer: 287



Stereographische Projektion 1 : 60 000 000 60°N



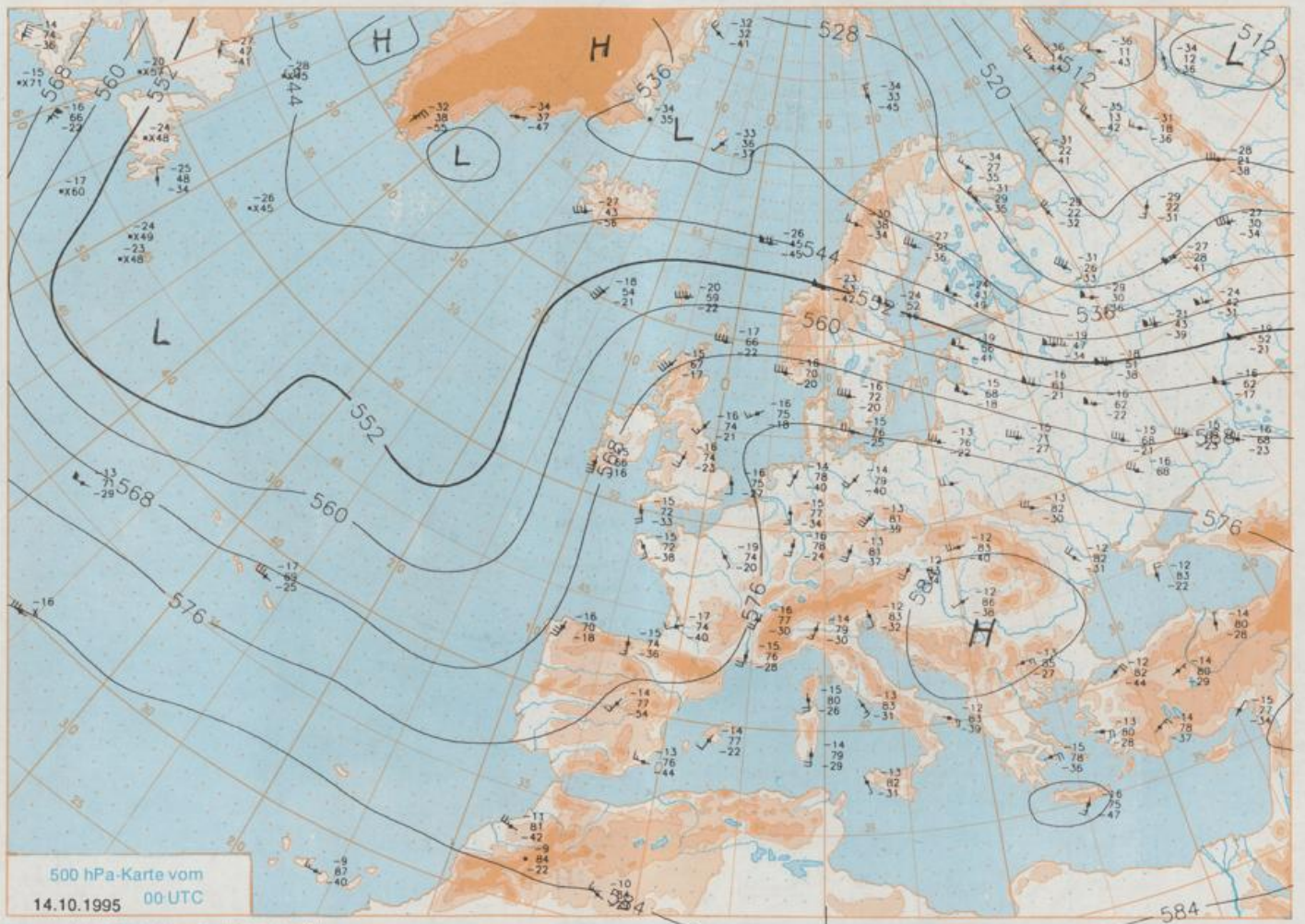
### Deutschland-Vorhersage für Montag, 16.10.1995

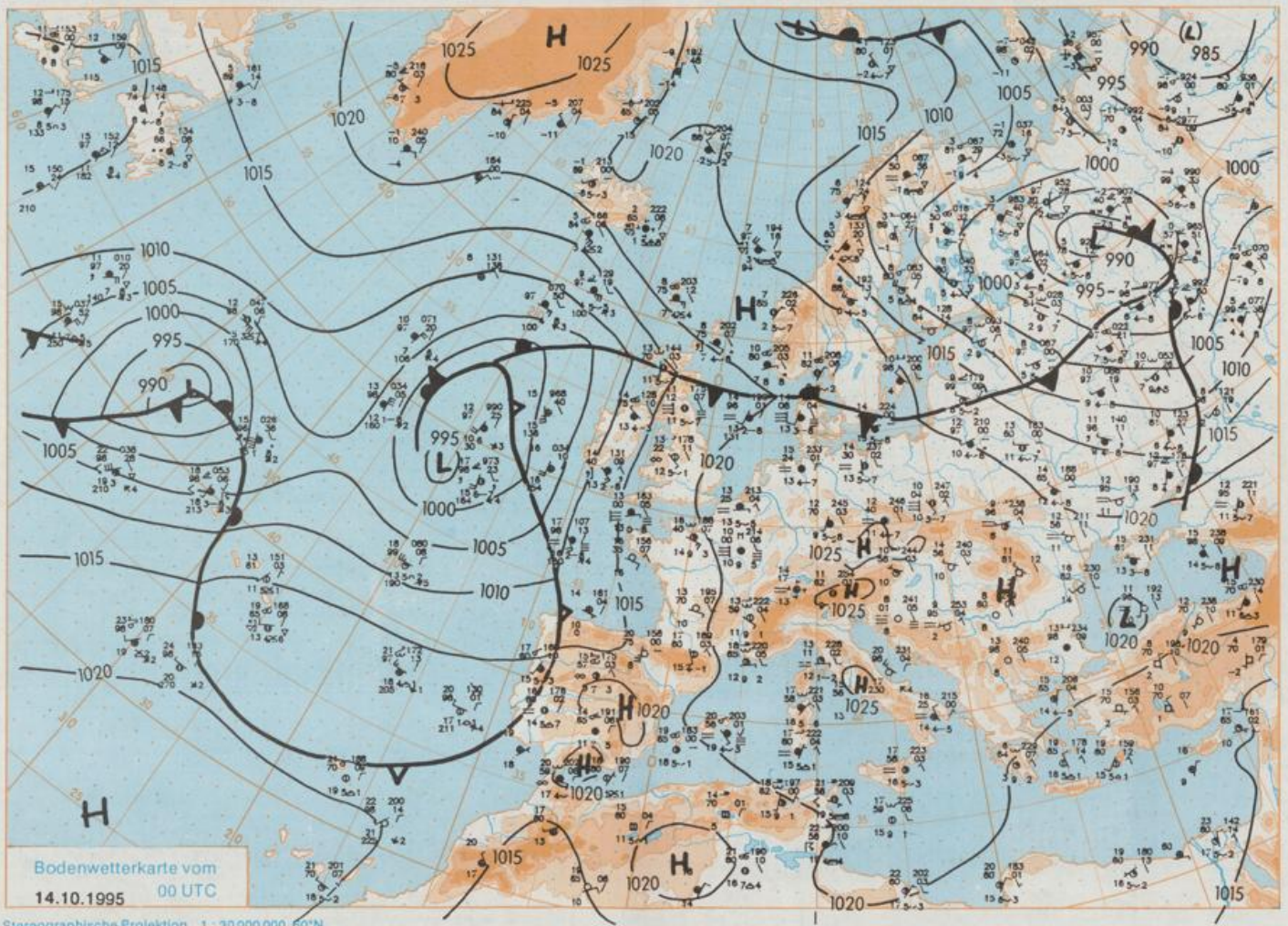
Die am Sonntag 00 UTC über Portugal angelangte nordatlantische Kaltfront zieht unter Abschwächung über Norddeutschland ostwärts. Die ihr folgende frische Meeresluft kommt rasch unter Einfluß eines mit seinem Schwerpunkt von Frankreich über Süddeutschland nach Böhmen ziehenden Hochs.

Verbreitet Nebel oder hochnebelartige Bewölkung, im Norden zeitweise leichter Regen. Tiefsttemperaturen um 12 Grad C, Höchsttemperaturen um 16 Grad C. Schwachwindig.

### Weitere Aussichten für Dienstag, 17.10.1995

Fortdauer des ruhigen Herbstwetters.





Wettermeldungen von Samstag, dem 14. Oktober 1995 06 UTC

Station	Bar.- höhe (m)	Luftdr. red.NN (hPa)	Wetter	Wind km/h	Deutschland Temperaturen (Grad C)					Sonne Vort. Std.	RR 24h mm	Schnee höhe cm	Extremwerte der Lufttemperatur der Dekade vom 11.10. bis 20.10.					
					Luft 2 m	Tau- punkt	Max Vortag	Mittel Min	Nacht 2 m				Nacht 5 cm	in der Dekade	Datum	Tmin	Datum	
																		11.10.
Helgoland	8	1022.8	bedeckt	W	13	14.0	12.6	15.6	14.8	13.9	14	0.0		1952	18.5	16.10.1987	3.0	18.10.1973
List / Sylt	29	1022.3	stark bew.	SSW	8	14.2	13.2	14.6	14.2	14.0	13	0.1		1937	19.1	12.10.1978	1.0	12.10.1973
Leck	13	1022.9	Nebel	S	5	13.6	13.3	15.0	13.8	13.5	12	0.4		1974	23.2	12.10.1978	-5.9	18.10.1993
Husum	37	1022.8	Nebel	SSE	2	13.1	12.8	14.3	13.7	13.1	13							
Schleswig	48	1022.9	bedeckt	SSE	2	13.2	13.0	14.8	13.6	13.1	13	0.0		1947	23.9	12.10.1978	-2.8	20.10.1993
Kiel	31	1022.5	stark bew.	still		13.5	12.1	15.6	14.2	13.3	13	0.0		1940	23.5	12.10.1978	-3.4	20.10.1993
Arkona	42	1023.4	stark bew.	S	4	13.3	12.0	14.5	13.6	13.1	13			1951	19.4	12.10.1978	0.4	13.10.1973
Norderney	16	1022.3	bedeckt	SSE	4	14.1	13.3	16.1	14.0	13.1	13	0.0		1947	22.9	12.10.1978	0.8	19.10.1994
Bremerhaven	11	1022.6	Nebel	still		12.6	11.6	18.5	15.7	12.6	13			1949	23.7	15.10.1990	-0.6	20.10.1993
Cuxhaven	12	1022.5	Nebel	S	9	13.6	13.0	17.1	15.1	13.6	10	0.0		1946	23.0	12.10.1978	-0.6	20.10.1993
Hamburg/Flugh.	16	1022.6	stark bew.	ENE	9	14.2	13.7	18.0	15.6	14.0	13			1891	23.3	11.10.1978	-4.2	11.10.1936
Lübeck	15	1022.7	Nebel	still		12.7	12.7	17.7	15.6	12.7	11			1890	23.3	19.10.1921	-6.0	18.10.1994
Boitenhagen	17	1022.8	stark bew.	still		13.3	12.6	16.0	15.0	13.2	12	0.0		1951	22.9	12.10.1978	-1.1	18.10.1994
Schwin	68	1022.5	Nebel	still		14.1	13.4	18.0	15.9	14.1	13			1946	23.1	11.10.1978	-1.9	18.10.1994
Warnemünde	10	1022.7	bedeckt	still		14.0	12.7	17.4	15.0	14.0	13			1951	22.8	12.10.1978	-0.3	19.10.1993
Teterow	50	1022.6	bedeckt	S	4	13.7	13.6	17.8	15.2	13.4	12			1947	22.4	12.10.1978	-3.3	13.10.1973
Barth	7	1022.6	stark bew.	still		13.4	12.2	16.6	14.8	13.0	12			1967	24.6	12.10.1967	-3.5	12.10.1975
Greifswald	6	1022.7	bedeckt	E	4	13.2	12.7	17.0	14.8	13.2	11	0.1		1951	22.1	12.10.1978	-4.4	20.10.1993
Ueckermünde	7	1023.3	stark bew.	still		13.6	12.7	16.9	14.8	12.9	12			1951	21.9	12.10.1967	-4.2	13.10.1973
Emden	12	1022.1	stark bew.	E	9	13.8	12.9	15.5	14.7	13.4	11			1947	24.1	12.10.1978	-2.4	19.10.1993
Oldenburg	20	1021.9	Nebel	ENE	2	10.8	9.3	19.2	15.1	10.8	8	0.2						
Bremen/Flugh.	5	1022.1	Nebel	S	4	11.6	11.1	18.2	15.0	9.3	9			1890	22.8	15.10.1990	-5.0	11.10.1936
Soi tau	78	1022.5	stark bew.	SE	4	13.9	13.2	18.1	15.6	13.8	13			1947	25.1	11.10.1978	-5.6	18.10.1994
Boizenburg	46	1022.9	stark bew.	S	4	14.0	14.0	17.9	15.8	14.0	13			1951	23.6	14.10.1990	-3.9	18.10.1994
Lüchow	18	1022.7	bedeckt	N	2	14.0	13.7	18.5	16.1	14.0	14			1955	23.0	12.10.1967	-5.4	17.10.1959
Sæehausen/Altm.	23	1023.2	bedeckt	still		14.1	13.0	18.8	16.2	14.1	14							
Marnitz	87	1021.8	bedeckt	still		13.8	12.5	18.1	15.7	13.8	13	X						
Neuruppin	39	1023.1	bedeckt	still		14.2	13.8	17.6	15.6	14.1	13							
Neubrandenburg	80	1023.1	bedeckt	S	9	14.1	12.2	17.0	15.1	14.0	13							
Angermünde	55	1023.4	stark bew.	S	8	13.7	13.7	16.8	15.2	13.6	12			1951	23.3	12.10.1967	-4.2	19.10.1993
Lingen	26	1021.4	Nebel	E	2	11.4	10.9	16.7	13.0	10.9	9	0.0		1951	24.3	15.10.1990	-2.7	19.10.1972
Münst.-Osn./Flugh.	53	1021.5	stark bew.	ENE	2	9.9	9.8	18.0	13.5	8.6	6	0.8						
Osnabrück	97	1022.4	stark bew.	SE	2	11.3	11.2	18.7	13.8	10.8	9	5.1		1952	24.3	15.10.1990	-3.5	13.10.1952
Diepholz	43	1022.2	stark bew.	still		11.0	10.7	18.2	13.0	11.0	10	2.5		1952	24.5	15.10.1990	-4.7	13.10.1952
Bad Salzuflen	139	1022.0	bedeckt	NNE	4	14.0	11.2	18.5	15.2	13.5	13	0.3		1935	23.7	14.10.1986	-2.8	19.10.1972
Hannover/Flugh.	59	1022.0	bedeckt	S	4	14.3	11.6	18.2	15.4	14.1	13			1936	25.3	14.10.1986	-4.2	18.10.1994
Braunschweig	88	1022.8	bedeckt	ESE	2	13.5	12.5	18.5	15.8	13.5	13	0.1		1891	24.0	11.10.1921	-4.7	18.10.1994
Gradesleben	48	1022.7	stark bew.	still		13.3	12.9	18.7	16.0	13.3	13							
Magdeburg	85	1022.9	bedeckt	S	8	13.1	12.2	16.6	14.9	13.1	13			1947	25.5	14.10.1990	-4.4	18.10.1994
Potsdam	100	1023.7	stark bew.	S	8	13.9	12.3	17.1	15.7	13.9	13	0.0		1893	24.7	11.10.1921	-6.3	20.10.1908
Berlin-Temp.	49	1023.1	stark bew.	S	5	13.9	12.3	17.1	15.7	13.9	13	0.0		1876	24.4	13.10.1967	-5.0	20.10.1908
Lindenberg	104	1023.4	stark bew.	SE	4	13.0	12.6	16.2	14.3	13.0	13			1947	24.2	12.10.1967	-2.4	13.10.1973
Manschnow	16	1023.2	stark bew.	still		13.5	12.7	17.3	15.1	13.4	13	0.0						
Düsseldorf/Flugh.	41	1021.0	stark bew.	SE	2	8.7	7.9	19.2	15.1	7.9	6	2.7		1869	26.0	11.10.1970	-3.0	15.10.1971
Bocholt	24	1021.1	Nebel	ENE	2	7.5	7.3	18.2	14.0	7.4	5	1.0	0.0	1947	24.3	13.10.1990	-2.8	19.10.1947
Essen	161	1021.4	wolkig	NNE	5	12.3	10.7	19.3	15.2	11.4	8	2.8		1935	24.5	12.10.1990	-1.4	12.10.1952
Luedenscheid	392	1021.1	bedeckt	E	4	11.8	10.6	17.0	12.7	7.9	9	1.7						
Kahler Asten	158	1021.8	in Wolken	SSE	9	9.2	8.8	11.0	10.1	9.2	9			1955	20.1	14.10.1990	-4.2	15.10.1971
Bad Lipspringe	233	1022.4	stark bew.	E	11	14.0	11.5	17.5	14.7	14.0	12	0.3		1951	24.0	14.10.1990	-4.1	19.10.1972
Kassel	171	1022.8	stark bew.	SW	2	13.0	11.6	15.3	14.2	12.8	13	0.0		1951	23.7	15.10.1990	-2.9	19.10.1972
Göttingen	356	1022.9	bedeckt	ESE	8	12.9	12.0	15.8	14.4	12.9	13			1947	24.2	12.10.1978	-5.8	16.10.1951
Leinefelde	356	1022.9	bedeckt	still		11.9	10.5	14.5	13.1	11.9	11	0.0		1957	22.0	11.10.1979	-4.9	19.10.1972
Braunlage	610	1022.9	bedeckt	WSW	5	9.9	8.5	13.9	11.8	9.8	10			1936	22.9	11.10.1978	-5.1	18.10.1994
Brocken	1153	-	in Wolken	ENE	5	6.9	6.9	10.8	8.7	6.6	6			1951	18.6	11.10.1978	-5.8	18.10.1993
Artern	166	1023.5	bedeckt	still		13.1	10.3	16.4	14.8	13.1	12			1954	24.9	12.10.1967	-5.0	18.10.1994
Leipzig/Flugh.	149	1023.6	bedeckt	S	4	13.3	12.2	15.9	14.7	13.2	13			1951	24.4	12.10.1967	-3.7	15.10.1959
Wittenberg	106	1023.4	bedeckt	E	4	13.5	11.3	17.2	15.0	13.5	13	0.0		1951	24.0	12.10.1967	-3.8	18.10.1994
Oschetz	152	1023.5	bedeckt	still		12.9	11.9	15.5	14.2	12.9	12	0.0						
Dresden/Flugh.	230	1024.0	bedeckt	S	5	12.6	10.8	14.1	13.2	12.5	12	0.0		1917	24.1	14.10.1990	-3.5	19.10.1972
Doberlug-Kir.	100	1024.0	bedeckt	S	4	13.1	12.7	16.0	14.4	13.1	12			1951	25.0	15.10.1990	-6.8	18.10.1994
Cottbus	70	1023.7	bedeckt	still		13.6	11.6	16.0	14.6	13.3	13			1951	25.9	15.10.1990	-6.9	18.10.1994
Görlitz	238	1023.3	bedeckt	still		12.1	10.7	14.3	13.1	12.0	12	0.0		1951	24.7	15.10.1990	-4.7	18.10.1994
Aachen	205	1020.5	wolkenlos	S	8	11.3	10.9	19.9	14.7	11.1	8	3.7		1891	25.6	17.10.1930	-2.0	19.10.1972
Nuerbg.-Barw.	488	1021.5	leicht bew.	SSW	5	10.8	10.0	14.9	12.3	9.9	6	0.7						
Köln-Bonn/Flugh.	100	1021.0	wolkig	SE	4	12.5	11.2	18.2	15.0	12.5	10	0.4		1957	25.0	11.10.1970	-5.1	19.10.1972
Bendorf	129	1021.7	bedeckt	NNW	2	13.7	13.5	16.9	14.9	13.4	13			1951	24.8	11.10.1967	-2.8	19.10.1955
Bad Marienberg	555	1022.4	bedeckt	SSE	11	11.0	10.6	13.6	12.2	11.0	10			1963	20.8	12.10.1990	-2.4	18.10.1992
Gießen	195	1022.8	stark bew.	ENE	2	13.0	11.4	16.1	15.1	13.0	12			1939	22.7	15.10.1990	-3.3	19.10.1972
Bad Hersfeld	273	1023.5	stark bew.	S	8	11.7	9.0	14.9	13.6	11.6	11	0.1		1949	25.3	15.10.1990	-4.6	17.10.1951
Wasserkuppe	925	-	in Wolken	S	2	6.5	6.5	10.6	8.7	6.5	6	0.2	0.0	1936	21.8	18.10.1988	-4.2	18.10.1994
Meiningen	452	1024.0	bedeckt	still		9.9	8.3	13.0	12.0	9.7	10			1991	21.5	15.10.1990	-4.3	17.10.1992
Schmücke	948	-	Sprühregen	SSW	5	6.2	6.0	8.9	8.2	6.2	6	0.0		1991	21.0	15.10.1990	-4.3	17.10.1992
Erfurt/Flugh.	323	1023.5	stark bew.	S	13	11.4	9.0	14.8	13.2	11.4	11			1967	25.1	15.10.1990	-5.0	19.10.1972
Neuhaus a.R.	851	-	Sprühregen	still		6.5	6.5	10.1	8.9	6.5	7	0.7						
Gera																		