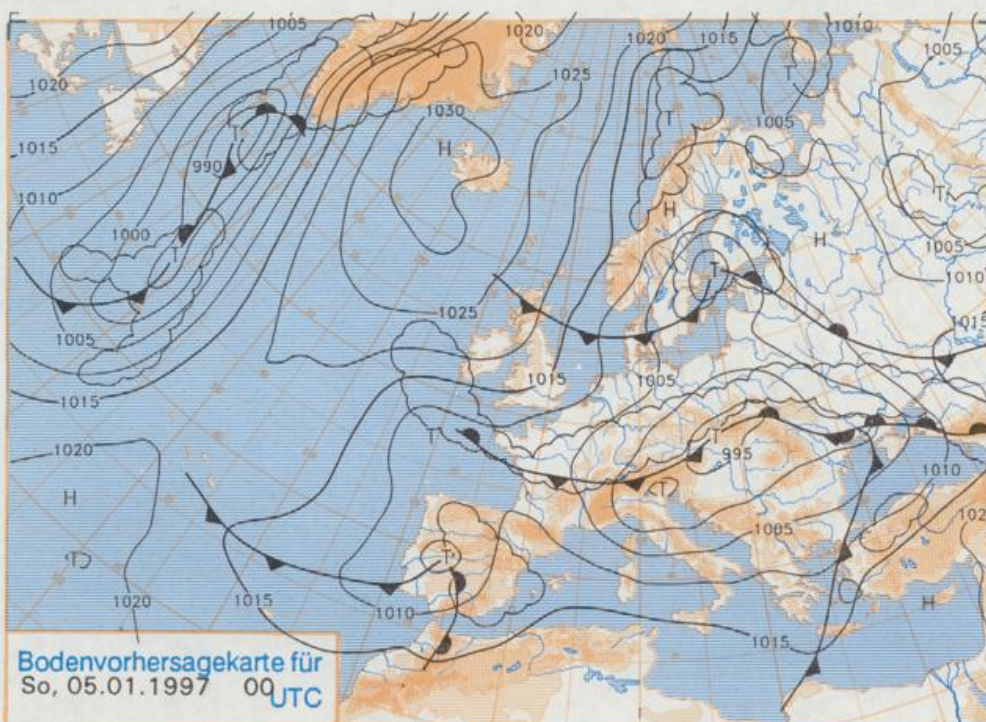


Stereographische Projektion 1 : 60 000 000 60°N



Deutschland-Vorhersage für Samstag, 04.01.97

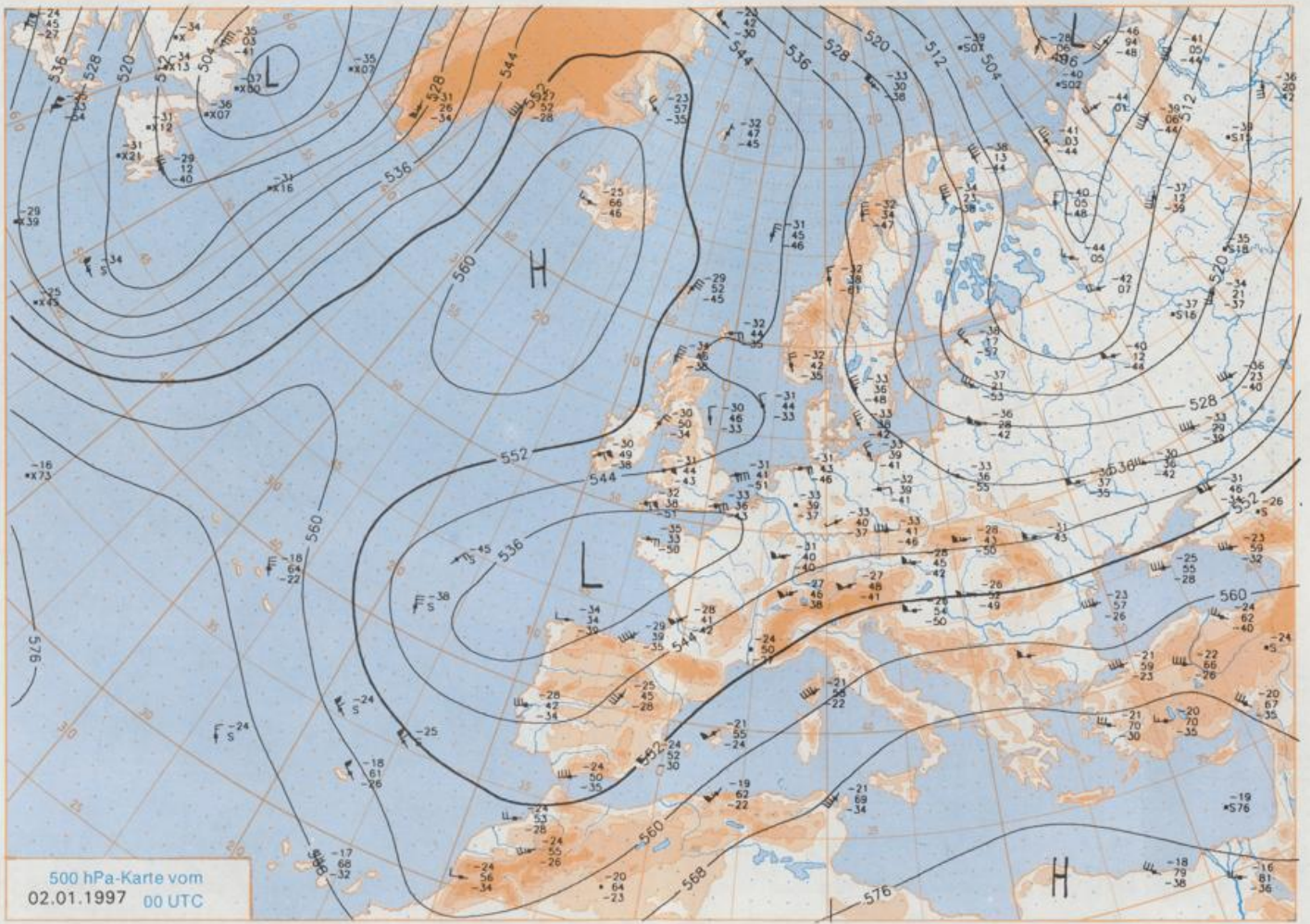
Am Samstag wandelt sich die starke östliche Bodenströmung in eine etwas schwächere nördliche um. Im Tagesverlauf stößt Kaltluft wieder bis zu den Alpen vor. Nur im norddeutschen Tiefland ist es noch heiter, sonst meist stark bewölkt oder bedeckt. Im mittleren Deutschland gibt es örtlich leichten Schneefall, im Süden anfangs gefrierenden Regen, der ab Nachmittag von Norden her wieder in Schnee übergeht. Am Abend verstärkt sich der Schneefall südlich der Donau.

Nach Frühtemperaturen von -9 bis -14°C in Nordostdeutschland und -3 bis -10°C in den übrigen Gebieten werden Maxima von -9 bis -1°C erwartet, wobei es im Nordosten am kältesten bleibt. Es weht ein in der Südhälfte schwacher bis mäßiger nordöstlicher, später nördlicher bis nordwestlicher Wind. In der Nordhälfte ist der Ost- bis Nordostwind zunächst mäßig bis frisch, er nimmt im Tagesverlauf ab und dreht auf Nordost bis Nord zurück.

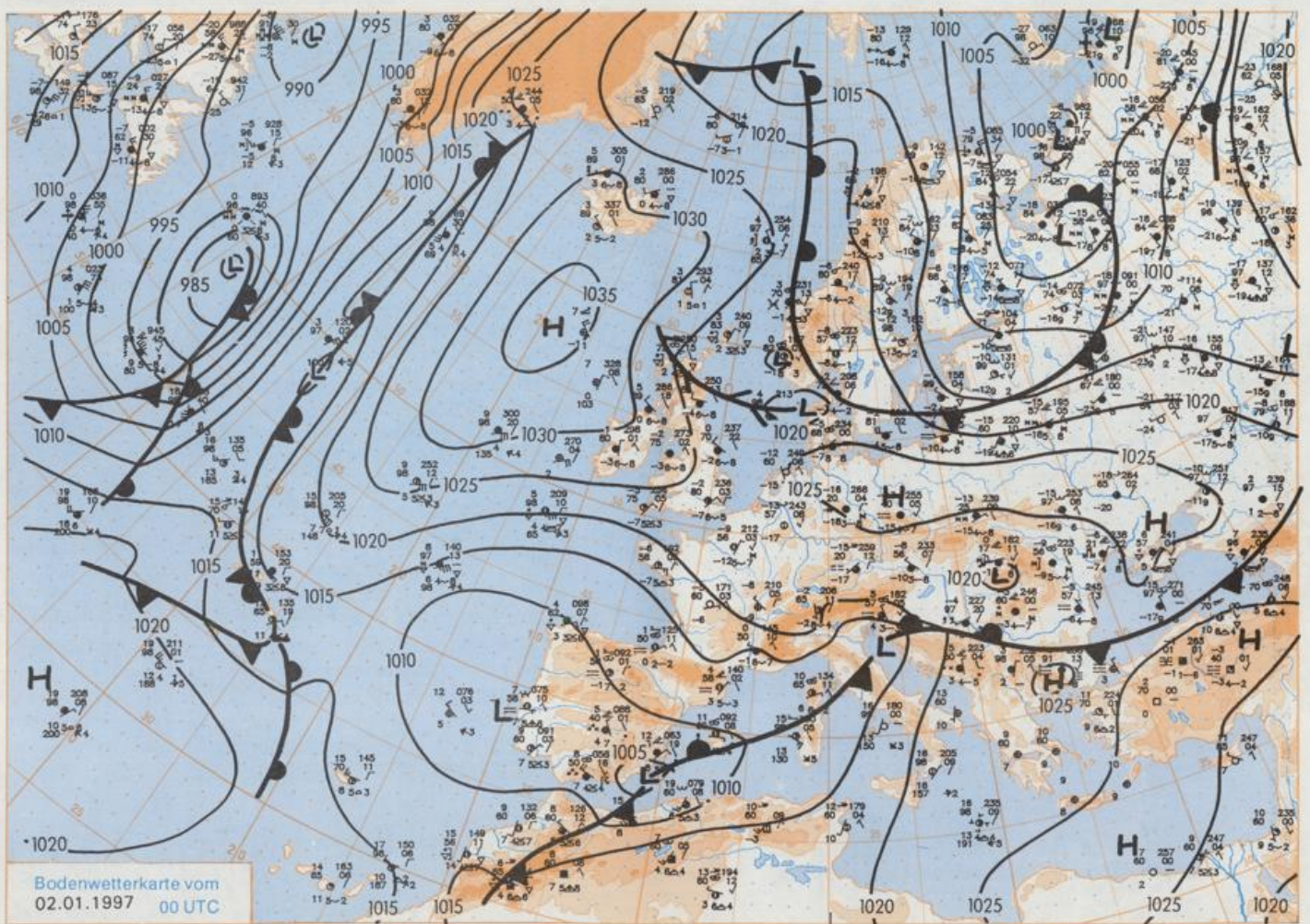
Weitere Aussichten für Sonntag, 05.01.97

Im Westen und Nordwesten sowie zunehmend im Südwesten freundlich oder hochnebelartig bewölkt, sonst vielfach stärker bewölkt und einzelne Schneefälle, tagsüber leichter bis mäßiger, nachts mäßiger bis strenger Frost.

Schutzgebühr monatlich DM 30,25 einschließlich Versandkosten, Einzelpreis DM 1,25 zuzüglich Versandkosten



Stereographische Projektion 1 : 30000000 60°N



Stereographische Projektion 1 : 30 000 000 60°N

Wettermeldungen von Donnerstag, dem 2. Januar 1997 06 UTC

Station	Bar.- höhe (m)	Luftdr. red.NN (hPa)	Wetter	Wind km/h	Deutschland Temperaturen (Grad C)					Sonne Vord. Std.	RR 24h mm	Schnee höhe cm	Extremwerte der Lufttemperatur in der Dekade vom 1.01. bis 10.01.						
					Luft 2 m	Tau- punkt	Max Vortag	Mittel Min	Nacht 5 cm				seit	Tmax Datum	Tmin Datum				
					km/h	Luft 2 m	Tau- punkt	Max Vortag	Mittel Min				Nacht 5 cm	seit	Tmax Datum	Tmin Datum			
Helgoland	8	1023.4	wolkig	SW	18	-4.7	-7.9	-2.3	-3.3	-5.0	-6	2.9	Re	1953	10.8	2.01.1988	-8.7	10.01.1987	
List / Sylt	29	1021.9	Schneefall	SW	26	-1.5	-4.0	-2.6	-3.6	-4.3	-5	6.9	0.0	1	1937	9.8	2.01.1988	-14.7	10.01.1987
Leck	17	1023.7	stark bew.	SSW	18	-4.2	-6.3	-3.9	-8.3	-10.7	-11	6.5	2	1974	10.0	2.01.1988	-20.4	10.01.1986	
Husum	37	1024.1	stark bew.	S	13	-9.5	-10.0	-7.8	-10.7	-12.6	-16	3.5	8						
Schleswig	48	1024.4	stark bew.	S	9	-10.9	-12.8	-5.3	-8.8	-12.2	-15	6.3	0.0	6	1947	11.7	2.01.1988	-16.6	8.01.1985
Kiel	31	1024.8	wolkig	SW	5	-12.3	-13.0	-4.9	-9.8	-12.8	-16	3.6	0.0	2	1940	11.8	6.01.1983	-18.1	10.01.1986
Westermarkdf.	9	1024.7	wolkig	SSW	11	-7.7	-10.5	-3.1	-4.9	-7.7	-8	1.5	0.0	4					
Arkona	42	1024.9	stark bew.	WSW	24	-8.8	-10.5	-2.8	-6.2	-8.9	-10	0.2	0.0	4	1951	10.7	10.01.1991	-17.0	10.01.1985
Norderney	16	1024.2	wolkenlos	SSE	17	-11.4	-14.2	-3.4	-7.6	-11.4	-13	7.0	Re	1947	11.6	2.01.1988	-15.5	7.01.1947	
Bremerhaven	11	1024.5	wolkenlos	SSE	11	-14.7	-16.4	-8.3	-11.2	-15.4	-23	7.1	3	1949	12.2	2.01.1988	-14.2	1.01.1970	
Cuxhaven	12	1024.5	wolkenlos	SSW	8	-13.7	-16.6	-4.8	-7.9	-13.9	-16	6.6	1	1946	12.4	2.01.1988	-15.7	4.01.1971	
Hamburg/Flugh.	15	1024.9	wolkenlos	SE	8	-17.0	-18.5	-7.7	-12.8	-19.3	-25	7.0	3	1891	12.8	10.01.1991	-21.4	2.01.1940	
Lübeck	15	1025.3	wolkenlos	E	4	-21.6	-23.7	-9.0	-17.7	-22.7	-27	6.4	7	1890	13.0	10.01.1991	-19.9	10.01.1940	
Boltenhagen	17	1025.4	wolkenlos	SW	13	-17.2	-18.7	-8.8	-13.0	-17.4	-18	5.9	5	1951	13.1	10.01.1991	-17.4	9.01.1985	
Schwerin	68	1025.5	wolkenlos	S	5	-19.5	-21.3	-9.3	-16.5	-20.4	-26	6.8	11	1947	13.3	10.01.1991	-19.8	7.01.1985	
Warnemünde	10	1025.2	wolkenlos	S	11	-14.0	-16.3	-7.0	-8.7	-14.0	-17	3.4	10	1951	12.9	10.01.1991	-17.8	1.01.1979	
Terow	50	1025.8	wolkenlos	S	5	-16.4	-17.5	-8.2	-14.2	-16.9	-20	6.8	2	1947	13.4	10.01.1991	-25.4	10.01.1985	
Barth	7	1025.2	wolkenlos	SSW	4	-17.6	-19.8	-8.2	-9.1	-17.6	-21	1.7	0.0	22	1967	12.2	6.01.1993	-22.9	4.01.1971
Greifswald	6	1025.5	wolkenlos	WSW	13	-14.1	-16.3	-9.1	-9.9	-14.6	-17	3.0	0.0	9	1951	13.3	10.01.1991	-23.1	10.01.1985
Ueckermünde	7	1026.3	wolkenlos	SSW	8	-18.5	-20.8	-11.4	-16.5	-18.7	-20	4.7	8	1951	12.6	6.01.1993	-23.2	10.01.1985	
Emden	12	1023.8	wolkenlos	SSE	18	-14.2	-15.2	-7.7	-11.0	-15.9	-19	5.5	3	1947	12.1	2.01.1988	-17.4	10.01.1963	
Oldenburger	20	1024.7	wolkenlos	N	5	-16.0	-17.0	-9.1	-13.5	-16.5	-22	6.7	1						
Bremen/Flugh.	5	1025.1	wolkenlos	SE	8	-17.5	-19.4	-10.2	-14.1	-17.9	-20	6.8	3	1890	13.3	10.01.1991	-20.6	4.01.1979	
Sothau	78	1026.0	wolkenlos	SE	5	-21.9	-23.4	-10.3	-16.6	-22.9	-26	6.3	9	1948	12.7	10.01.1991	-22.8	4.01.1971	
Boizenburg	46	1026.1	wolkenlos	S	9	-21.1	-23.5	-12.2	-17.3	-22.6	-27	6.8	10	1951	12.1	2.01.1988	-19.6	4.01.1971	
Lüchow	18	1026.2	wolkenlos	SSW	4	-22.4	-23.9	-11.6	-18.2	-22.9	-24	5.9	3	1955	13.3	10.01.1991	-22.9	4.01.1971	
Seehausen/Altm.	23	1026.5	wolkenlos	SSE	9	-21.9	-24.2	-11.8	-19.0	-23.7	-26	6.2	3						
Marnitz	85	1025.7	wolkenlos	S	5	-17.6	-19.7	-10.6	-15.3	-19.8	-23	7.0	1	1951	12.1	6.01.1983	-21.1	7.01.1985	
Neuruppin	39	1026.7	wolkenlos	NNE	2	-22.3	-25.0	-11.4	-17.4	-22.4	-25	6.5	4	1958	14.4	10.01.1991	-19.5	6.01.1979	
Neubrandenburg	80	1026.4	wolkenlos	SW	17	-16.1	-17.7	-10.2	-15.2	-16.5	-18	6.5	2						
Angermünde	55	1026.5	wolkenlos	WSW	2	-19.1	-23.4	-13.8	-18.5	-21.1	-23	6.3	3	1951	14.4	10.01.1991	-23.9	7.01.1985	
Lingen	26	1023.9	wolkenlos	E	4	-17.9	-19.0	-11.4	-14.5	-18.0	-19	6.3	6	1951	12.9	10.01.1991	-19.8	8.01.1985	
Münst.-Osn./Flugh.	53	1024.3	wolkenlos	NE	4	-21.2	-23.4	-13.0	-15.8	-21.4	-25	6.1	7						
Osnabrück	97	1024.3	wolkenlos	ENE	5	-19.0	-20.3	-14.7	-17.0	-19.2	-26	6.1	0.0	17	1953	12.9	2.01.1988	-17.2	4.01.1979
Diepholz	43	1025.0	wolkenlos	SSE	2	-22.5	-25.5	-13.3	-16.2	-22.7	-20	6.3	8	1952	13.2	2.01.1988	-24.0	4.01.1979	
Bad Salzungen	139	1024.8	wolkenlos	NNE	5	-17.8	-19.8	-12.5	-16.6	-19.1	-22	5.9	5	1935	13.2	2.01.1988	-20.5	2.01.1940	
Hannover/Flugh.	59	1025.2	wolkenlos	ENE	9	-20.2	-22.5	-14.2	-16.9	-20.9	-22	5.2	4	1936	13.7	2.01.1988	-22.1	10.01.1940	
Braunschweig	88	1026.0	wolkenlos	SW	2	-26.3	-29.9	-14.4	-20.7	-26.3	-27	5.8	9	1891	13.6	2.01.1991	-20.3	4.01.1971	
Gardelegen	48	1026.5	wolkenlos	still	5	-18.4	-20.3	-11.9	-15.6	-18.4	-26	5.1	4	1893	14.5	10.01.1991	-23.8	4.01.1971	
Magdeburg	85	1026.8	Nebel	still	5	-18.4	-20.3	-11.9	-15.6	-18.4	-26	5.1	4	1893	14.5	10.01.1991	-23.8	4.01.1971	
Potsdam	100	1027.4	wolkenlos	S	5	-17.0	-18.7	-11.4	-14.7	-17.5	-23	6.1	4	1876	15.5	10.01.1991	-20.0	6.01.1947	
Berlin-Temp.	49	1026.6	wolkenlos	S	5	-17.0	-18.7	-11.4	-14.7	-17.5	-23	6.1	4	1876	15.5	10.01.1991	-20.0	6.01.1947	
Lindenberg	104	1027.0	wolkenlos	SW	2	-17.0	-18.7	-11.0	-15.1	-17.6	-21	6.1	2	1947	14.8	10.01.1991	-21.5	1.01.1979	
Manschnow	16	1026.3	wolkenlos	still	2	-21.0	-22.2	-12.9	-18.1	-21.6	-24	6.0	2						
Düsseldorfer/Flugh.	41	1022.7	leicht bew.	ENE	4	-19.8	-21.5	-10.9	-14.2	-20.8	-25	5.9	9	1970	14.7	10.01.1991	-19.1	8.01.1985	
Bocholt	24	1022.9	wolkenlos	NNE	5	-19.6	-21.7	-11.0	-15.0	-19.6	-23	6.3	3	1947	13.4	2.01.1988	-20.6	8.01.1985	
Essen	161	1023.0	leicht bew.	NE	15	-13.1	-15.2	-12.1	-14.4	-16.4	-21	5.8	7	1935	14.1	10.01.1991	-16.7	1.01.1979	
Luedenscheid	392	1023.9	wolkenlos	E	4	-16.5	-17.9	-11.4	-15.0	-17.0	-22	5.8	6						
Kahler Asten	859	-	wolkenlos	S	21	-13.4	-14.6	-15.3	-15.9	-16.3	-18	6.1	40	1955	8.5	10.01.1971	-24.1	1.01.1979	
Bad Lippspringe	158	1023.7	wolkenlos	ESE	15	-12.5	-15.4	-11.4	-14.7	-17.6	-23	6.1	4	1951	14.4	10.01.1991	-21.5	5.01.1979	
Kassel	233	1025.5	wolkenlos	still	18	-18.8	-19.6	-11.8	-14.4	-18.8	-23	5.0	4	1951	12.5	10.01.1991	-19.6	1.01.1979	
Göttingen	171	1026.4	leicht bew.	SE	9	-23.0	-25.4	-14.4	-18.9	-23.7	-27	4.9	0.0	8	1947	13.7	10.01.1991	-21.0	10.01.1963
Leinafelde	356	1026.6	Eisnadein	NE	4	-19.5	-21.4	-13.7	-15.8	-19.6	-23	5.3	0.0	7	1957	12.9	10.01.1991	-22.7	6.01.1971
Braunlage	610	1025.2	wolkenlos	still	18	-14.4	-15.8	-11.7	-15.0	-18.3	-24	6.0	0.0	46	1936	11.6	10.01.1971	-22.8	7.01.1947
Brocken	1153	-	wolkenlos	E	18	-9.2	-16.7	-12.6	-14.2	-13.5	-16	5.2	0.0	95	1951	9.1	6.01.1973	-27.5	1.01.1979
Artern	166	1026.4	bedeckt	still	14	-19.9	-16.3	-14.6	-16.0	-17.7	-22	2.9	0.0	10	1954	15.3	10.01.1991	-20.3	7.01.1979
Leipzig/Flugh.	149	1027.0	wolkig	SE	4	-17.3	-19.1	-13.7	-17.8	-19.7	-23	4.7	7	1951	15.9	10.01.1991	-19.8	1.01.1979	
Wittenberg	106	1026.6	wolkenlos	E	4	-19.9	-21.6	-11.1	-16.0	-20.0	-24	5.7	5	1951	15.6	10.01.1991	-21.3	1.01.1979	
Oschatz	152	1027.2	Schn.Sterne	still	18	-18.6	-19.7	-12.2	-16.2	-20.8	-26	4.5	0.0	12					
Dresden/Flugh.	232	1026.6	bedeckt	still	14	-14.1	-15.6	-13.7	-15.3	-17.5	-24	5.4	0.0	6	1917	16.1	10.01.1991	-22.2	10.01.1940
Doberlug-Kir.	100	1027.5	wolkenlos	S	2	-21.7	-24.2	-12.1	-17.0	-21.7	-25	5.3	4	1951	14.1	6.01.1988	-24.9	3.01.1971	
Cottbus	70	1027.1	leicht bew.	SW	2	-19.4	-22.3	-10.6	-14.7	-19.4	-21	4.9	FI	1951	16.1	10.01.1991	-23.0	8.01.1985	
Görlitz	238	1026.1	Schn.Sterne	N	4	-13.1	-15.2	-12.2	-14.9	-15.4	-15	3.6	0.0	6	1951				