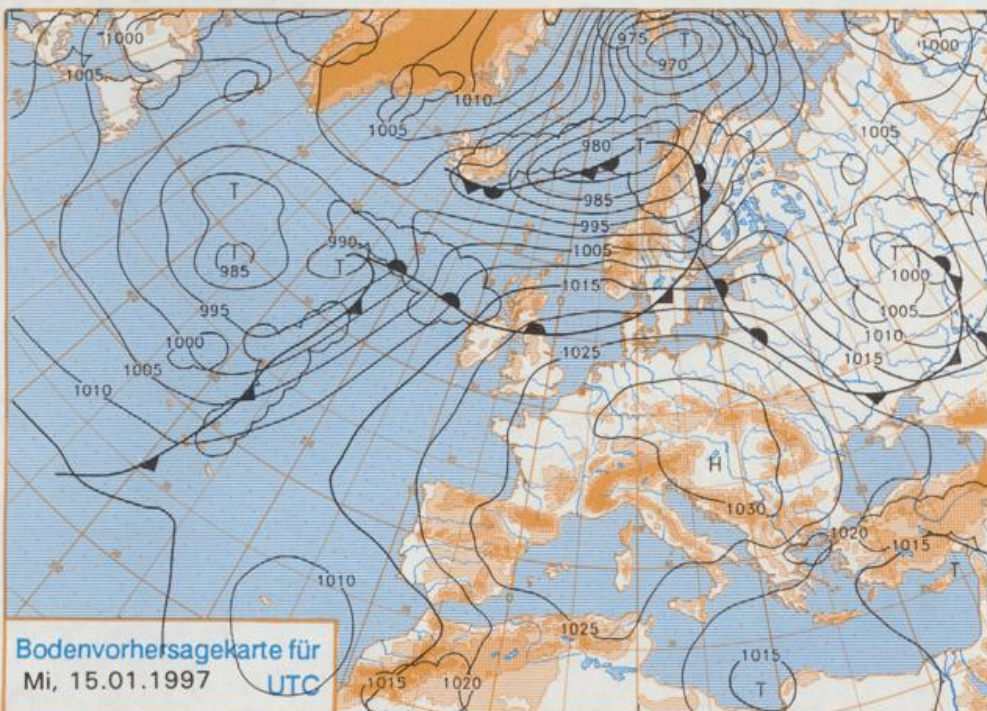


Stereographische Projektion 1 : 60 000 000 60°N



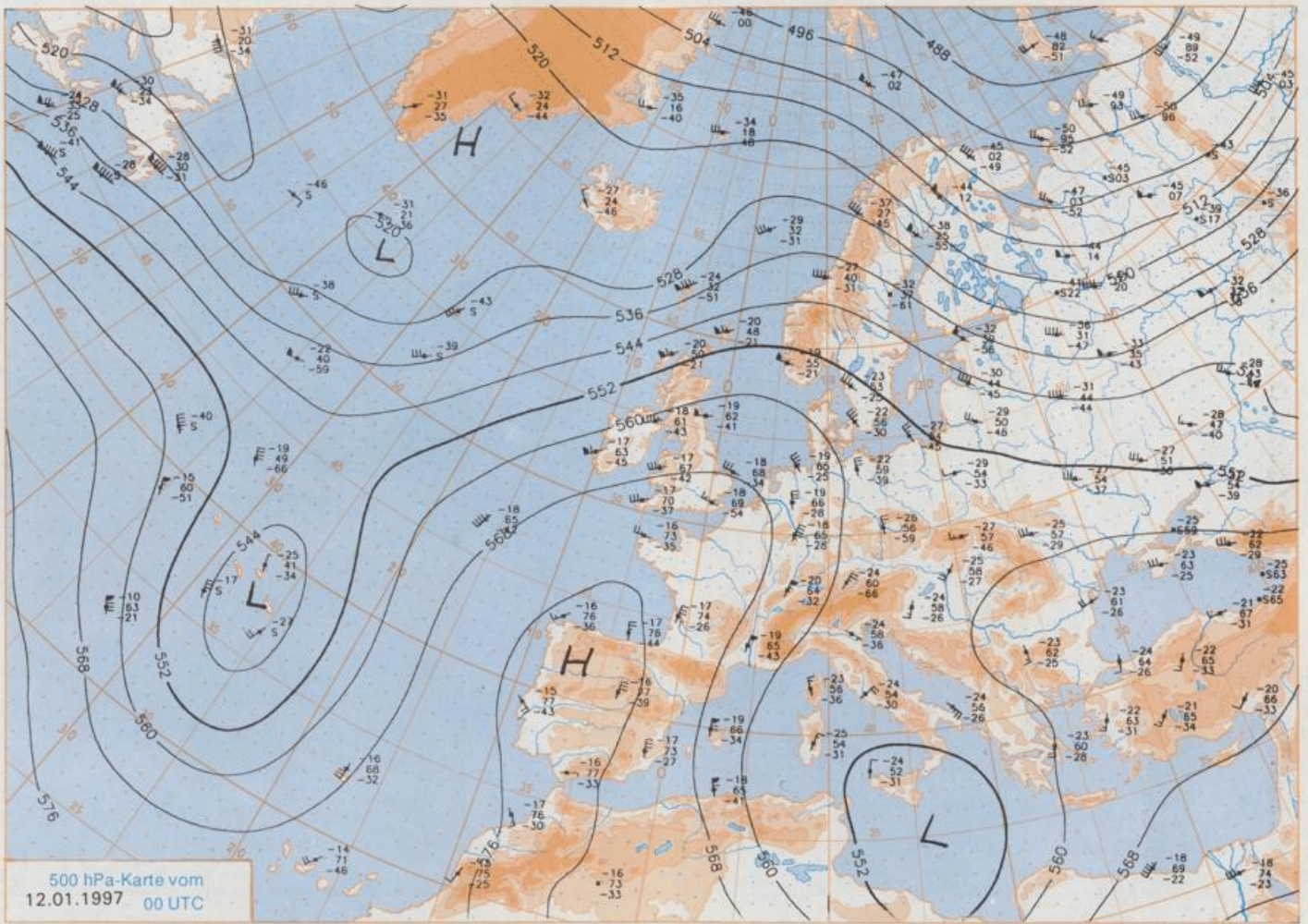
### Deutschland-Vorhersage für Dienstag, 14.01.97

Der größte Teil Deutschlands verbleibt unter dem Einfluß der Hochzelle über dem östlichen Mitteleuropa, die sich wieder nach Westen ausweitet. Nur Norddeutschland wird anfangs noch von Fronten der weit im Norden verlaufenden Frontalzone gestreift.

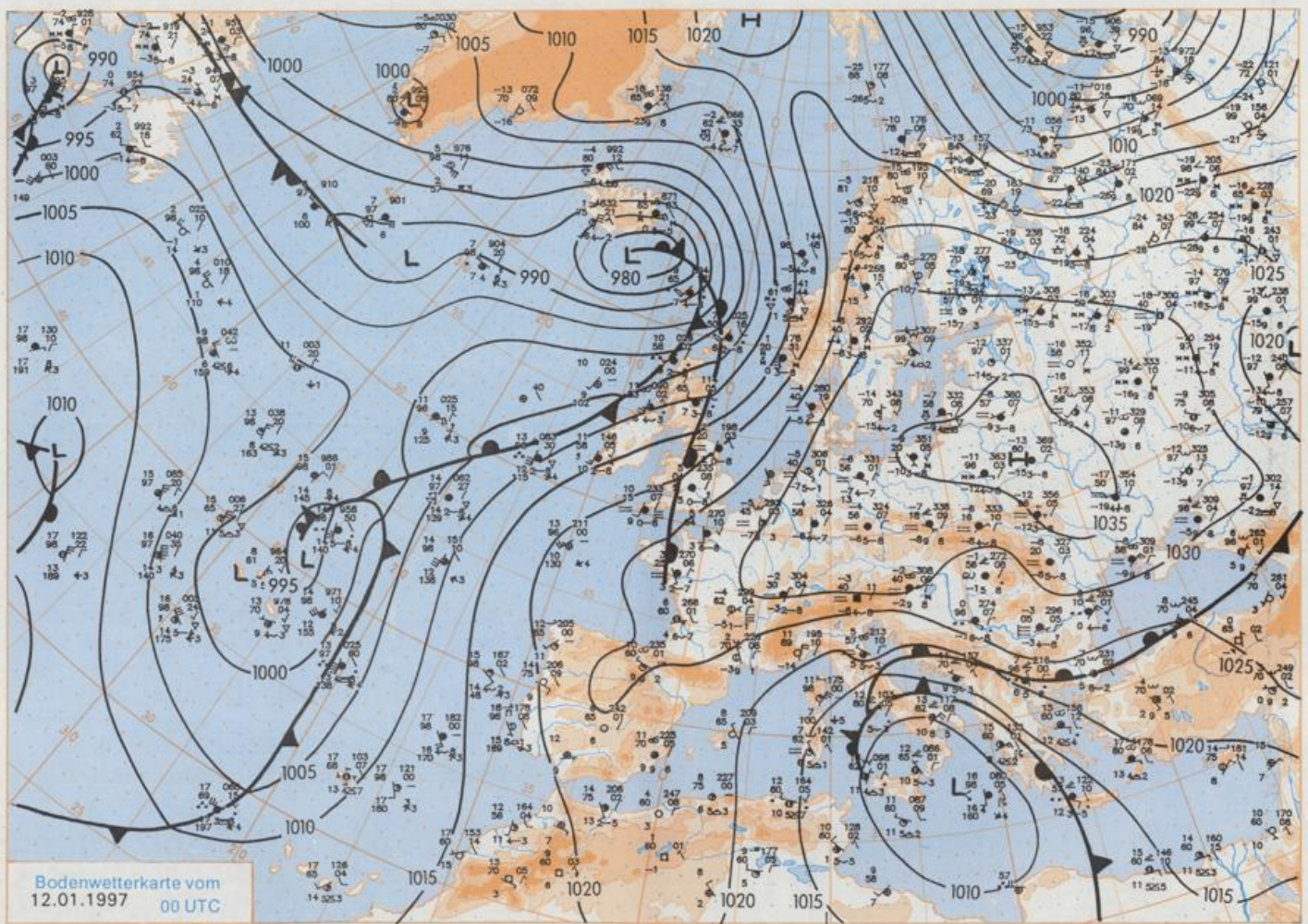
Im höheren Bergland ist es sonnig und mild. In den Niederungen überwiegt neblig-trübes Wetter mit Tagestemperaturen um den Gefrierpunkt. Die Frühtemperaturen liegen meist zwischen -7 und -2°C. Vereinzelt fällt aus der Hochnebeldecke etwas Schneegriesel oder auch gefrierender Sprühregen. Ganz im Norden ziehen Wolkenfelder durch, es kommt aber, abgesehen von etwas Sprühregen, der z.T. auch gefrieren kann, kaum zu Niederschlag. Der Wind ist meist nur schwach und kommt im Süden aus östlichen, im Norden aus westlichen Richtungen.

### Weitere Aussichten für Mittwoch, 15.01.97

Wenig Änderung.



Stereographische Projektion 1 : 30 000 000 60°N



Wettermeldungen von Sonntag, dem 12. Januar 1997 06 UTC

Station	Bar.- höhe (m)	Luftdr. red.NN (hPa)	Wetter	Deutschland										Extremwerte der Lufttemperatur			
				Wind km/h	Temperaturen (Grad C)					Nacht 2 m 5 cm	Sonne Vort. Std.	RR 24h mm	Schnee höhe cm	in der Dekade vom 11.01. bis 20.01.			
					Luft 2 m	Tau- punkt	Max Vortag	Mittel Min	2 m					Tmax Datum	Tmin Datum		
Heigoland	8	1026.4	stark bew.	S	48	-2.7	-4.9	-1.2	-1.8	-2.9	-3	2.4	0.0	Re	1953	10.3 14.01.1993	-10.7 11.01.1987
List / Sylt	29	1025.7	wolkig	S	41	-4.7	-6.1	-1.5	-4.0	-6.2	-8	4.1	0.0	1	1937	10.0 15.01.1975	-15.7 11.01.1987
Leck	17	1027.6	bedeckt	SSE	17	-5.8	-6.2	-1.5	-5.4	-8.1	-10	3.4	0.0	1	1974	10.2 14.01.1993	-16.2 15.01.1982
Husum	37	1028.0	bedeckt	SSE	17	-5.4	-5.8	-1.3	-6.1	-9.7	-11	2.2	0.0	3			
Schleswig	48	1029.2	gef. Nebel	S	9	-6.5	-7.0	-1.8	-4.8	-8.8	-10	1.8	0.1	3	1947	11.4 14.01.1993	-19.5 11.01.1947
Kiel	31	1029.5	stark bew.	S	9	-6.4	-6.6	-1.0	-2.8	-9.2	-9	2.7	0.1	1	1940	12.4 16.01.1993	-16.8 15.01.1982
Westermarckd.	9	1030.1	Schn.Gries.	SSE	11	-6.3	-7.2	-1.1	-5.6	-9.1	-11	0.2	1				
Arkona	42	1032.2	stark bew.	S	26	-6.2	-7.8	-1.1	-3.8	-7.4	-9	0.2	4	1951	11.1 17.01.1993	-14.2 14.01.1987	
Norderney	16	1026.6	stark bew.	S	26	-4.3	-6.9	-2.2	-3.8	-5.3	-6	0.3	2	1947	11.3 13.01.1993	-14.4 14.01.1987	
Bremerhaven	11	1028.9	wolkig	SSE	11	-6.4	-7.2	-1.4	-4.2	-7.8	-9	2.2	0.0	2	1949	13.0 14.01.1993	-17.2 14.01.1987
Cuxhaven	12	1028.4	wolkig	S	18	-6.1	-6.8	-1.2	-4.1	-7.3	-9	4.5	0.0	Fi	1946	12.9 14.01.1993	-14.5 14.01.1987
Hamburg/Flugh.	15	1029.8	stark bew.	SSE	18	-5.2	-6.0	-2.8	-5.3	-7.7	-12	0.0	2	1891	14.4 20.01.1930	-18.4 18.01.1893	
Lübeck	15	1030.3	bedeckt	S	13	-6.5	-7.3	-3.4	-9.5	-14.3	-20	2.6	0.0	6	1890	13.5 20.01.1930	-24.3 18.01.1893
Boltenhagen	17	1030.6	bedeckt	S	17	-6.5	-7.0	-3.8	-7.3	-12.3	-15	3.0	0.0	3	1951	13.0 16.01.1993	-18.5 14.01.1987
Schwerin	68	1030.9	bedeckt	S	5	-6.3	-7.2	-3.6	-5.9	-9.1	-14	2.2	0.0	7	1947	13.0 17.01.1993	-21.5 11.01.1947
Warnemünde	10	1031.1	Schneefall	S	11	-7.3	-8.6	-3.9	-6.1	-8.3	-9	5.0	0.0	7	1951	12.9 17.01.1993	-17.2 19.01.1963
Terow	50	1032.1	bedeckt	S	15	-7.3	-7.9	-5.7	-7.0	-7.6	-7	0.4	0.0	1	1947	13.0 17.01.1993	-21.9 19.01.1963
Barth	7	1031.6	stark bew.	S	5	-6.7	-7.8	-3.8	-6.1	-8.0	-8	0.7	0.0	15	1967	12.2 16.01.1974	-18.0 19.01.1970
Greifswald	6	1032.5	stark bew.	S	11	-6.1	-7.4	-3.0	-6.2	-7.3	-13	0.2	0.0	8	1951	12.7 17.01.1993	-20.9 19.01.1963
Ueckermünde	7	1033.7	bedeckt	S	9	-7.3	-8.5	-4.4	-5.1	-7.5	-8	0.0	8	1951	13.0 17.01.1993	-26.9 19.01.1963	
Emden	12	1026.9	stark bew.	S	26	-5.1	-6.5	-2.5	-3.7	-6.2	-9	0.0	2	1947	13.1 14.01.1993	-20.6 17.01.1963	
Odenburg	20	1029.4	leicht bew.	SE	9	-6.2	-8.5	-1.6	-2.8	-7.2	-10	0.0	1				
Bremen/Flugh.	5	1029.7	wolkig	SE	9	-8.3	-9.3	-2.3	-4.5	-8.3	-9	0.7	0.0	1	1890	14.6 14.01.1993	-21.8 18.01.1893
Soltau	78	1030.3	stark bew.	SSE	11	-6.9	-7.7	-2.3	-5.7	-8.1	-12	0.0	6	1948	14.4 14.01.1993	-20.7 14.01.1987	
Boizenburg	46	1030.9	bedeckt	SSE	11	-6.1	-6.5	-4.5	-6.2	-9.2	-17	0.0	7	1951	13.4 14.01.1993	-22.1 14.01.1987	
Lüchow	18	1031.4	bedeckt	SSE	13	-6.4	-7.0	-4.1	-5.4	-6.4	-6	0.0	2	1955	13.7 16.01.1993	-24.2 14.01.1987	
Seehausen/Altm.	23	1032.2	bedeckt	SSE	9	-6.3	-7.9	-4.5	-5.7	-6.8	-9	0.0	3				
Marnitz	85	1031.8	bedeckt	SSE	9	-6.3	-7.6	-5.2	-6.7	-7.5	-7	0.0	1	1951	11.4 16.01.1974	-24.2 14.01.1987	
Neuruppin	39	1032.7	stark bew.	SSE	11	-5.6	-7.2	-5.1	-6.2	-6.1	-6	0.0	4	1958	13.1 14.01.1993	-22.0 14.01.1987	
Neubrandenburg	80	1033.1	bedeckt	S	11	-7.0	-7.6	-6.0	-7.0	-7.6	-11	0.0	2				
Angermünde	55	1033.3	bedeckt	SSE	2	-6.8	-8.1	-5.5	-6.3	-6.8	-7	0.0	2	1951	13.7 17.01.1993	-27.1 14.01.1987	
Lingen	26	1028.2	wolkig	SSE	9	-6.8	-7.9	-2.5	-4.1	-7.4	-9	0.0	4	1951	15.1 13.01.1993	-28.3 13.01.1968	
Münst.-Dsn./Flugh.	53	1029.6	wolkig	SE	8	-9.0	-10.7	-2.4	-4.3	-10.0	-14	0.5	0.0	6			
Osnabrück	97	1028.8	wolkig	SE	8	-6.6	-8.2	-3.0	-4.1	-7.5	-14	0.0	12	1953	14.7 14.01.1993	-20.4 14.01.1987	
Diepholz	43	1029.6	wolkig	E	4	-9.2	-10.6	-2.6	-3.8	-10.4	-9	0.2	0.0	7	1952	14.6 14.01.1993	-21.0 13.01.1968
Bad Salzuflen	139	1029.8	wolkig	S	8	-5.8	-8.2	-3.0	-4.0	-6.3	-11	0.0	6	1935	14.2 14.01.1993	-20.6 14.01.1987	
Hannover/Flugh.	59	1030.1	wolkig	ESE	5	-9.1	-10.6	-2.4	-5.1	-9.4	-12	0.9	0.0	6	1936	14.7 14.01.1993	-22.4 14.01.1987
Braunschweig	88	1031.3	wolkig	SE	5	-8.8	-9.2	-4.0	-4.4	-9.0	-15	0.0	8	1891	14.8 20.01.1930	-22.6 16.01.1893	
Gardelegen	48	1031.4	bedeckt	ESE	8	-6.7	-8.0	-3.5	-4.8	-7.1	-11	0.0	5	1947	12.4 13.01.1994	-28.1 14.01.1987	
Magdeburg	85	1031.8	Nebel	SE	11	-5.4	-6.1	-2.9	-4.3	-5.4	-6	0.2	7	1947	13.4 17.01.1993	-23.7 20.01.1963	
Potsdam	100	1033.1	bedeckt	ESE	8	-6.5	-7.2	-4.7	-5.6	-6.7	-9	0.8	5	1893	13.0 17.01.1993	-25.7 19.01.1893	
Berlin-Temp.	49	1032.9	bedeckt	SE	8	-6.3	-7.8	-4.9	-5.5	-6.5	-8	0.6	5	1876	13.6 17.01.1993	-23.1 19.01.1893	
Lindenberg	104	1033.4	stark bew.	ESE	8	-6.6	-7.6	-5.5	-6.1	-6.7	-7	0.5	2	1947	14.0 14.01.1993	-22.6 14.01.1987	
Manschnow	16	1033.0	stark bew.	E	8	-6.1	-7.1	-5.0	-6.3	-6.7	-7	0.4	3				
Düsseldorf/Flugh.	41	1029.4	wolkig	SSE	22	-4.5	-7.1	-2.6	-3.6	-6.9	-10	0.0	8	1970	16.4 13.01.1993	-15.7 14.01.1987	
Bocholt	24	1028.6	leicht bew.	S	11	-5.4	-7.2	-2.7	-4.4	-7.1	-10	0.0	Re	1947	15.4 13.01.1993	-17.4 13.01.1968	
Essen	161	1029.7	wolkig	S	18	-5.1	-8.0	-3.4	-5.1	-6.9	-11	0.0	4	1935	15.3 13.01.1993	-17.1 14.01.1987	
Luedenscheid	392	1030.8	wolkig	still		-8.1	-9.8	-4.9	-6.4	-8.2	-13	0.0	8				
Kahler Asten	859	-	leicht bew.	W	18	-3.1	-3.3	-8.4	-9.8	-10.5	-13	0.0	39	1955	11.4 17.01.1982	-20.0 11.01.1987	
Bad Lipspringe	158	1029.7	wolkig	ESE	4	-5.0	-8.1	-3.5	-4.0	-7.0	-13	0.0	5	1951	14.4 14.01.1993	-22.2 18.01.1963	
Kassel	233	1031.3	stark bew.	S	17	-5.1	-7.0	-3.5	-3.8	-5.1	-6	0.0	8	1951	13.3 15.01.1975	-19.7 14.01.1987	
Göttingen	171	1031.8	bedeckt	S	11	-4.7	-7.6	-2.9	-3.9	-4.8	-5	0.0	8	1947	13.4 14.01.1993	-25.8 15.01.1960	
Leinefelde	356	1032.3	bedeckt	SSW	13	-6.9	-8.5	-4.8	-5.2	-6.9	-7	0.0	8	1957	12.7 14.01.1993	-22.8 14.01.1987	
Braunlage	610	1031.7	bedeckt	WSW	8	-9.1	-9.9	-6.0	-7.3	-9.1	-10	0.3	0.0	46	1936	12.6 16.01.1982	-23.9 14.01.1987
Brocken	1153	-	wolkig	WNW	35	-0.6	-27.7	-9.0	-10.6	-12.6	-14	0.3	95	1951	11.0 17.01.1982	-23.3 12.01.1987	
Artern	166	1032.4	stark bew.	SSW	5	-4.3	-6.9	-2.2	-3.3	-4.3	-5	0.0	9	1954	13.2 16.01.1993	-23.6 14.01.1987	
Leipzig/Flugh.	149	1032.7	bedeckt	S	11	-3.8	-7.5	-2.4	-3.6	-4.4	-5	0.1	10	1951	14.2 14.01.1993	-27.6 14.01.1987	
Wittenberg	106	1032.5	bedeckt	ESE	5	-5.6	-7.0	-3.9	-5.1	-5.8	-6	0.1	7	1951	13.8 14.01.1993	-23.1 14.01.1987	
Oschatz	152	1033.1	stark bew.	SSE	2	-5.1	-5.7	-2.2	-4.2	-5.1	-6	0.2	14				
Dresden/Flugh.	232	1033.0	stark bew.	SSE	5	-4.3	-5.2	-4.1	-4.4	-4.7	-6	0.0	7	1917	16.2 17.01.1993	-25.3 13.01.1987	
Doberlug-Kir.	100	1033.1	bedeckt	ESE	2	-5.7	-7.9	-5.0	-5.6	-6.1	-6	0.1	5	1951	14.9 14.01.1993	-27.2 14.01.1987	
Cottbus	70	1033.6	bedeckt	ESE	4	-5.4	-6.8	-5.3	-5.7	-5.6	-6	0.2	1	1951	14.8 17.01.1993	-24.5 11.01.1987	
Gröritz	238	1032.9	Schn.Gries.	ESE	4	-5.3	-6.3	-4.7	-5.3	-5.5	-5	0.1	8	1951	13.9 12.01.1993	-27.5 14.01.1987	
Aachen	205	1028.6	wolkig	SSE	8	-2.2	-5.9	-1.3	-4.4	-5.6	-9	4.3	0.0	8	1891	15.6 13.01.1993	-20.4 11.01.1945
Nuerbg.-Berw.	486	1031.8	wolkig	SW	9	-9.7	-11.1	-4.8	-7.0	-9.7	-12	1.3	10				
Köln-Bonn/Flugh.	100	1030.7	wolkig	ESE	15	-5.5	-7.6	-1.1	-4.0	-5.6	-9	0.9	4	1958	15.0 16.01.1993	-23.4 14.01.1985	
Bendorf	129	1032.0	bedeckt	SE	9	-4.9	-6.1	-2.7	-3.5	-4.9	-5	0.0	6	1951	16.1 14.01.1993	-18.9 13.01.1968	
Bad Marienberg	555	1032.1	gef. Nebel	S	13	-8.0	-8.6	-6.2	-6.9	-8.0	-8	0.0	7	1963			