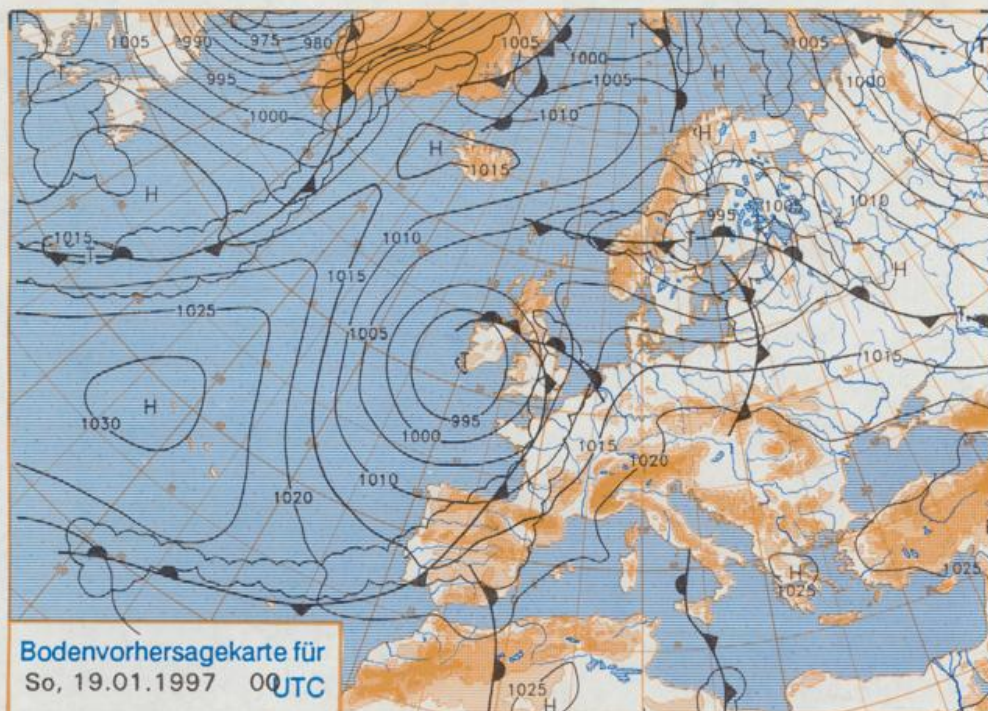


Stereographische Projektion 1 : 60 000 000 60°N



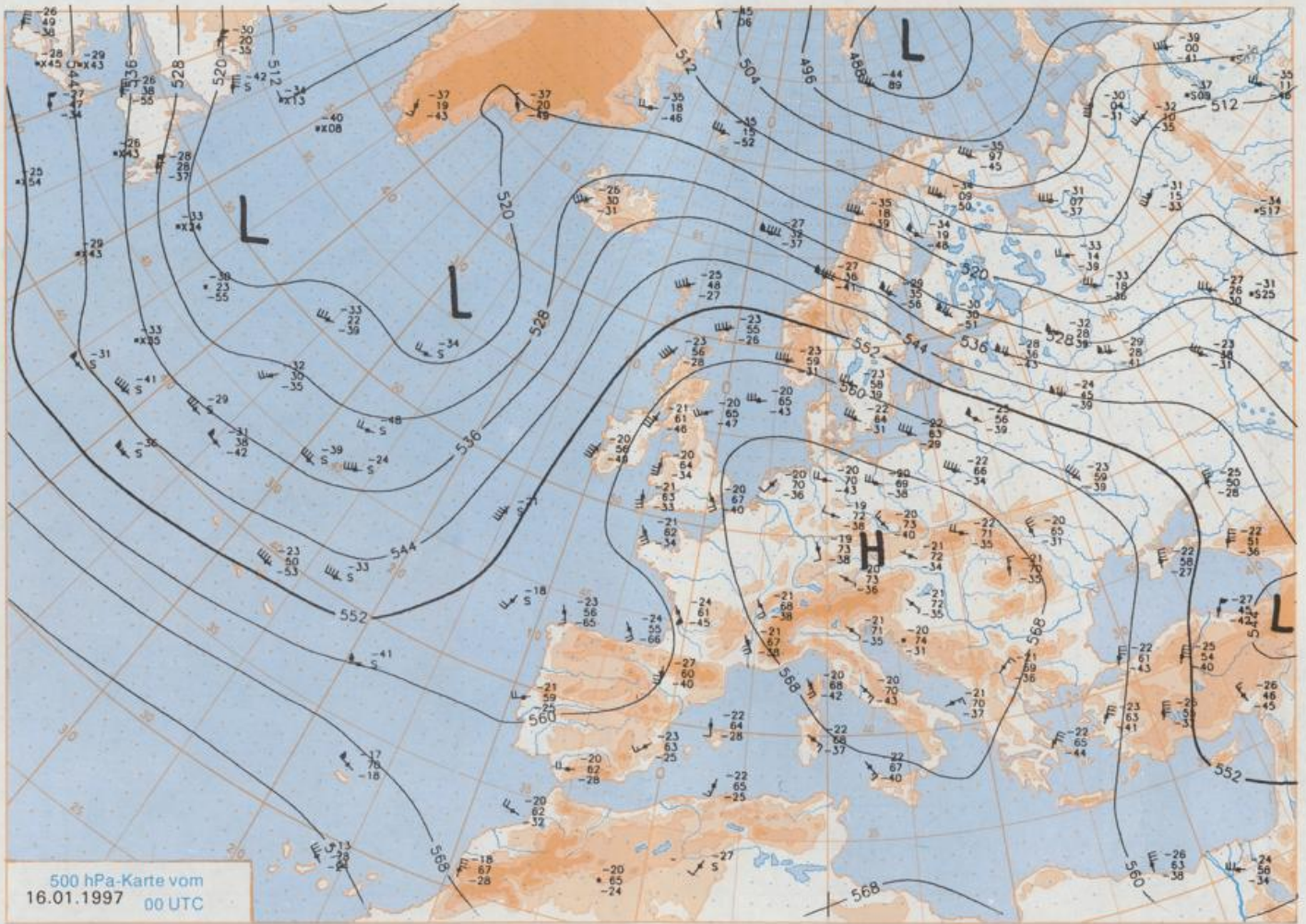
Deutschland-Vorhersage für Samstag, 18.01.97

Zwischen Tiefdruckgebieten über dem Ostatlantik und Nordeuropa und einem sich abschwächendem Hoch über Südosteuropa stellt sich eine schwache Westdrift ein, in der eine atlantische Kaltfront unter Abschwächung Deutschland überquert.

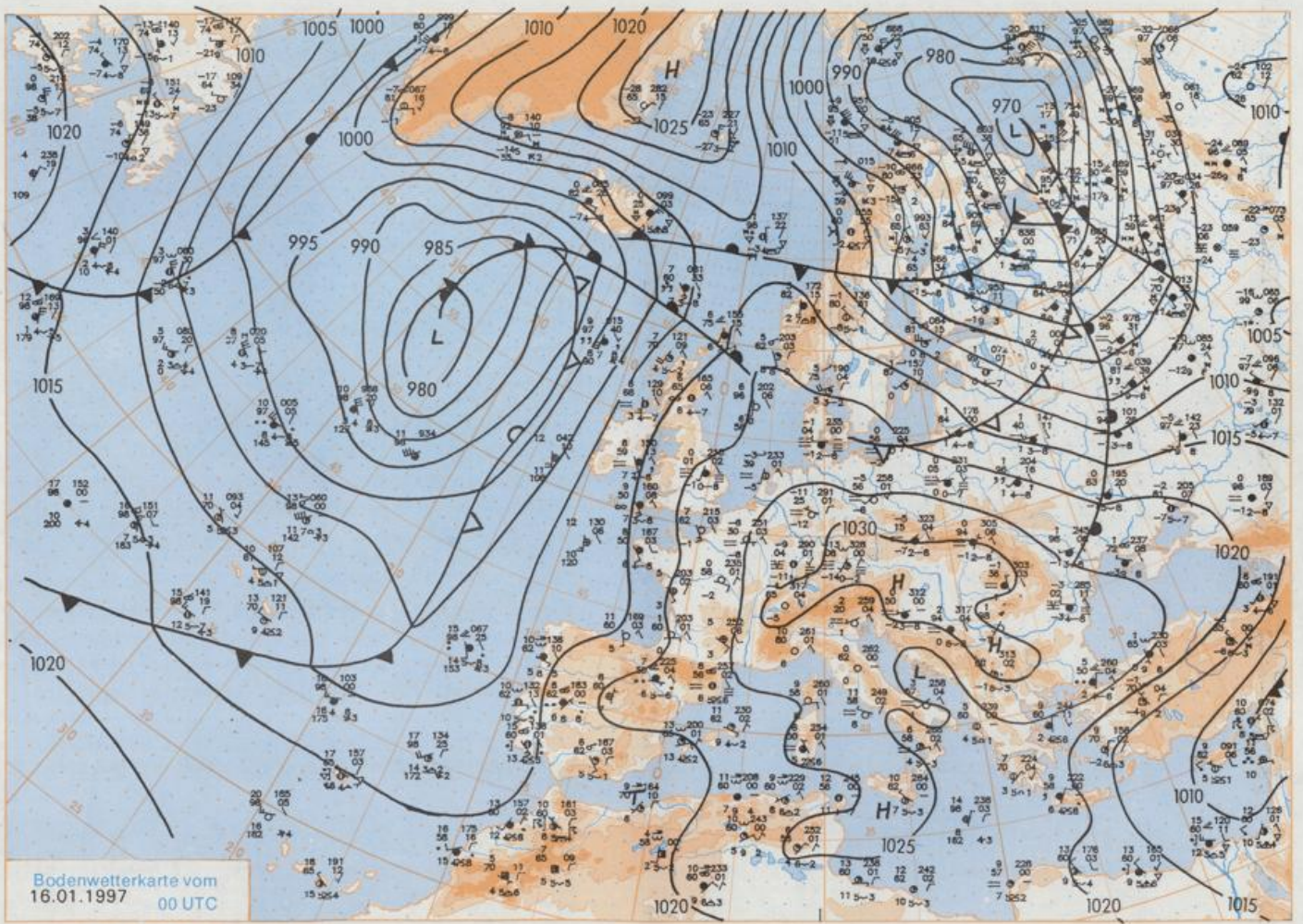
In der Nacht zum Samstag ziehen im Westen Deutschlands Wolken auf, die im Laufe des Tages auch die anderen Landesteile erfassen. Sie bringen im Westen, in der Mitte und im Norden etwas gefrierenden Regen, vereinzelt auch Schnee. Im Alpenvorland und in den östlichen Teilen Deutschlands fällt kaum Niederschlag. Im Westen und Norden lockert am Nachmittag die Bewölkung bereits wieder auf. Die Frühtemperaturen liegen im Norden zwischen -1°C und -4°C , im Süden zwischen -5°C und -10°C . Tagsüber steigen die Werte auf 0°C bis 5°C an. Es weht ein schwacher bis mäßiger Südwestwind.

Weitere Aussichten für Sonntag, 19.01.1997

Verbreitet Niederschläge, überwiegend Regen, nur teilweise mit Schnee vermischt.



Stereographische Projektion 1 : 30000 000 60°N



Wettermeldungen von Donnerstag, dem 16. Januar 1997 06 UTC

Station	Bar.-höhe (m)	Luftdr. red.NN (hPa)	Wetter	Wind km/h	Deutschland					Sonne Vort. Std.	RR 24h mm	Schnee höhe cm	Extremwerte der Lufttemperatur		
					Temperaturen (Grad C)		Nacht		in der Dekade vom 11.01. bis 20.01.				Datum		
					2m	Tau-punkt	Max	Min						2m	5cm
Helgoland	8	1022.6	Nebel	SE 18	0.6	-0.7	2.5	1.0	-1.1	-1	4.7		1953	10.3.14.01.1993	-10.7.11.01.1987
List / Sylt	19	1022.9	Nebel	SSW 13	-1.5	-1.9	3.8	1.0	-1.5	-1	5.1		1937	10.0.15.01.1975	-15.7.11.01.1987
Loock	27	1023.8	gef. Nebel	SW 2	-2.3	-2.3	2.3	-0.2	-2.3	-2	5.8		1974	10.2.14.01.1993	-16.2.15.01.1982
Husum	37	1023.8	Nebel	SW 2	-2.9	-3.2	2.3	-0.2	-3.0	-2	6.8				
Schleswig	48	1023.8	gef. Nebel	SW 8	-3.0	-3.2	2.3	0.0	-3.0	-3	6.5	Re	1947	11.4.14.01.1993	-19.5.11.01.1947
Kiel	31	1023.3	gef. Nebel	WSW 4	-3.1	-3.2	4.2	0.6	-3.2	-3	6.6		1940	12.4.16.01.1993	-16.8.15.01.1982
Westermarkdf.	9	1023.4	gef. Nebel	WSW 9	-1.2	-1.4	2.9	0.8	-1.2	-1	7.0				
Arkona	42	1024.0	gef. Nebel	W 17	-0.7	-1.3	3.4	1.3	-0.9	-1	7.1	Re	1951	11.1.17.01.1993	-14.2.14.01.1987
Norderney	16	1022.5	wolkenlos	S 17	-2.0	-3.1	-0.8	-2.0	-3.9	-5	2.1		1947	11.3.13.01.1993	-14.4.14.01.1987
Bremerhaven	11	1023.4	wolkenlos	S 9	-2.8	-4.2	2.6	-1.0	-3.4	-7	6.7		1949	13.0.14.01.1993	-17.2.14.01.1987
Cuxhaven	12	1023.7	wolkenlos	S 5	-5.4	-5.8	2.3	0.0	-5.4	-7	6.8		1946	12.9.14.01.1993	-14.5.14.01.1987
Hamburg/Flugh.	15	1023.9	leicht bew.	NNE 4	-6.4	-7.1	4.5	-0.8	-7.8	-11	7.1		1891	14.4.20.01.1930	-18.4.18.01.1993
Lübeck	15	1023.9	gef. Nebel	SW 4	-3.7	-4.1	5.4	-1.2	-4.9	-9	7.2	1	1890	13.5.20.01.1930	-24.3.18.01.1993
Boitenhagen	17	1024.1	gef. Nebel	SW 4	-4.5	-4.9	5.1	0.6	-4.5	-4	7.4	Re	1951	13.0.16.01.1993	-18.5.14.01.1987
Schwarin	68	1024.1	wolkenlos	SSW 11	-4.6	-5.5	5.7	0.4	-4.6	-6	7.1	1	1947	13.0.17.01.1993	-21.5.11.01.1947
Warnemünde	10	1023.6	gef. Nebel	WNW 5	-2.0	-2.8	5.8	2.0	-2.1	-2	7.2	Re	1951	12.9.17.01.1993	-17.2.19.01.1993
Teterow	50	1023.9	wolkenlos	SSW 5	-3.5	-4.3	6.0	1.4	-3.5	-7	7.4		1947	13.0.17.01.1993	-21.9.19.01.1963
Barth	7	1023.5	Nebel	W 5	-1.2	-1.8	4.7	1.5	-1.3	-2	6.4	Re	1967	12.2.16.01.1974	-18.0.19.01.1970
Greifswald	6	1023.8	Nebel	WSW 4	-1.7	-2.5	5.5	2.0	-1.7	-4	6.8		1951	12.7.17.01.1993	-20.9.19.01.1963
Ueckermünde	7	1024.6	leicht bew.	SSW 5	-2.3	-3.6	6.2	1.1	-2.3	-5	6.8	Re	1951	13.0.17.01.1993	-26.9.19.01.1963
Emden	12	1022.5	wolkenlos	S 8	-2.5	-4.3	1.3	-1.2	-2.9	-7	5.7		1947	13.1.14.01.1993	-20.6.17.01.1963
Oldenbug	20	1023.6	wolkenlos	SE 2	-5.4	-6.9	3.5	-1.1	-5.5	-10	6.8				
Bremen/Flugh.	5	1023.4	wolkenlos	ESE 4	-5.6	-6.4	4.5	-2.6	-6.6	-10	7.1		1890	14.6.14.01.1993	-21.8.18.01.1993
Soltau	78	1024.5	wolkenlos	SE 4	-6.7	-7.5	5.2	-1.2	-6.7	-9	6.9	Re	1948	14.4.14.01.1993	-20.7.14.01.1987
Boizenburg	46	1024.6	wolkenlos	SSW 4	-4.4	-5.4	5.2	0.4	-4.4	-8	7.2	Re	1951	13.4.14.01.1993	-22.1.14.01.1987
Lüchow	18	1024.5	leicht bew.	S 4	-5.4	-6.8	5.4	-0.1	-5.5	-8	7.4		1955	13.7.16.01.1993	-24.2.14.01.1987
Seehausen/Altm.	23	1025.0	wolkenlos	SW 2	-5.0	-6.8	5.6	-0.4	-5.6	-9	7.1				
Marnitz	85	1024.3	wolkenlos	SW 8	-2.8	-4.8	5.4	1.2	-3.1	-8	7.5		1951	11.4.16.01.1974	-24.2.14.01.1987
Neuruppin	39	1025.0	wolkenlos	SW 2	-7.5	-8.5	4.4	-1.5	-7.6	-11	7.2	2	1958	13.1.14.01.1993	-22.0.14.01.1987
Neubrandenburg	80	1024.7	wolkenlos	SSW 13	-2.6	-3.5	4.7	1.0	-3.0	-4	6.3	Re			
Anpergmünde	55	1024.8	wolkenlos	SW 8	-4.8	-6.0	4.8	0.7	-5.3	-8	5.7	Re	1951	13.7.17.01.1993	-27.1.14.01.1987
Lingen	26	1023.0	wolkenlos	SSE 9	-2.6	-4.2	6.0	0.3	-4.0	-6	7.3	Re	1951	15.1.13.01.1993	-18.3.13.01.1968
Münst.-Dsn./Flugh.	53	1023.8	wolkenlos	SE 4	-4.8	-6.4	5.9	-1.3	-4.9	-9	7.2	Re			
Osnabrück	97	1024.0	wolkenlos	E 8	-5.0	-6.5	6.2	1.7	-5.1	-9	7.0	2	1953	14.7.14.01.1993	-20.4.14.01.1987
Diepholz	43	1024.1	wolkenlos	S 8	-3.5	-6.1	5.0	-0.3	-4.8	-8	7.5	Re	1952	14.6.14.01.1993	-21.0.13.01.1968
Bad Salzuflen	139	1024.7	wolkenlos	WNW 2	-5.4	-7.5	4.4	-0.3	-5.6	-9	7.5	3	1935	14.2.14.01.1993	-20.6.14.01.1987
Hannover/Flugh.	59	1024.0	wolkenlos	ESE 2	-5.3	-7.2	5.3	0.5	-5.5	-9	7.5	Re	1936	14.7.14.01.1993	-22.4.14.01.1987
Braunschweig	88	1024.4	wolkenlos	SSW 11	-2.3	-5.6	3.6	0.3	-2.8	-7	6.6	3	1891	14.8.20.01.1930	-22.6.16.01.1993
Gardlegen	48	1024.9	wolkenlos	SSW 2	-7.9	-9.0	4.4	-2.3	-7.9	-10	7.2	Re	1947	12.4.13.01.1994	-28.1.14.01.1987
Magdeburg	85	1025.5	wolkenlos	still	-8.7	-9.9	5.6	-1.3	-8.8	-11	7.6	3	1947	13.4.17.01.1993	-23.7.20.01.1963
Potsdam	100	1025.6	wolkenlos	WSW 15	-4.0	-5.6	5.8	-0.4	-4.0	-11	7.6	3	1893	13.0.17.01.1993	-25.7.19.01.1993
Berlin-Temp.	49	1025.1	wolkenlos	S 4	-4.2	-6.1	5.7	0.8	-4.3	-9	7.0	Re	1876	13.6.17.01.1993	-23.1.19.01.1993
Lindenberg	104	1025.4	wolkenlos	SW 9	-4.7	-6.2	5.5	-0.4	-5.1	-9	6.5	Re	1947	14.0.14.01.1993	-22.6.14.01.1987
Menschnow	16	1024.5	wolkenlos	SW 8	-5.1	-6.2	5.4	-0.7	-5.6	-9	6.9	Re			
Düsseldorf/Flugh.	41	1023.8	wolkenlos	S 13	-1.7	-5.6	5.2	1.2	-2.0	-6	7.5	2	1970	16.4.13.01.1993	-15.7.14.01.1987
Bocholt	24	1023.0	wolkenlos	SSE 5	-3.5	-5.7	4.7	0.0	-3.5	-8	7.5		1947	15.4.13.01.1993	-17.4.13.01.1968
Essen	161	1024.1	wolkenlos	S 11	1.7	-4.3	6.7	2.8	1.2	-3	7.8	2	1935	15.3.13.01.1993	-17.1.14.01.1987
Luedenscheid	392	1025.0	wolkenlos	ESE 4	-2.8	-5.9	7.1	0.6	-3.2	-9	7.9	5			
Kahler Asten	859	-	wolkenlos	SSW 22	3.0	-6.6	6.0	2.6	1.4	-6	8.4	34	1955	11.4.17.01.1982	-20.0.11.01.1987
Bad Lippspringe	158	1024.3	wolkenlos	ENE 2	-3.5	-4.7	8.0	-0.4	-4.5	-8	7.6	Re	1951	14.4.14.01.1993	-22.2.18.01.1963
Kassel	233	1026.5	wolkenlos	S 9	-7.3	-8.2	1.0	-4.0	-7.7	-10	7.1	3	1951	13.3.15.01.1975	-19.7.14.01.1987
Göttingen	171	1026.8	wolkenlos	still	-9.9	-11.6	4.1	-3.7	-10.6	-15	7.5	6	1947	13.4.14.01.1993	-25.8.15.01.1960
Leinefelde	356	1026.3	wolkenlos	WSW 8	-3.4	-6.7	3.6	-2.0	-6.0	-11	7.5	6	1957	12.7.14.01.1993	-22.8.14.01.1987
Braunlage	610	1024.5	wolkenlos	WNW 5	1.9	-4.3	3.9	0.4	-2.8	-9	7.9	38	1936	12.6.16.01.1982	-23.9.14.01.1987
Brocken	1153	-	wolkenlos	WNW 24	5.3	-15.3	10.0	4.5	3.1	-2	8.7	75	1951	11.0.17.01.1982	-23.3.12.01.1987
Arten	168	1026.8	wolkenlos	W 5	-8.5	-9.4	2.0	-4.2	-8.5	-11	7.3	6	1954	13.2.16.01.1993	-23.6.14.01.1987
Leipzig/Flugh.	149	1026.0	wolkenlos	S 11	-5.8	-8.2	4.0	-1.7	-5.8	-10	7.7	7	1951	14.2.14.01.1993	-27.6.14.01.1987
Wittenberg	106	1025.8	wolkenlos	W 8	-5.4	-7.5	4.8	-1.4	-5.9	-9	7.6	3	1951	13.8.14.01.1993	-23.1.14.01.1987
Oschatz	152	1026.2	wolkenlos	SW 11	-2.1	-6.4	5.6	-0.2	-2.1	-6	6.8	10			
Dresden/Flugh.	232	1027.3	wolkenlos	S 18	-8.1	-9.3	1.5	-4.0	-8.2	-10	7.7	6	1917	16.2.17.01.1993	-25.3.13.01.1987
Doberlug-Kir.	100	1026.2	wolkenlos	S 8	-7.7	-10.3	4.5	-1.0	-7.7	-11	7.0	2	1951	14.9.14.01.1993	-27.2.14.01.1987
Cottbus	70	1025.7	wolkenlos	SW 8	-6.2	-7.7	6.5	-0.6	-6.2	-10	7.5		1951	14.8.17.01.1993	-24.5.11.01.1987
Gröritz	238	1026.7	wolkenlos	S 9	-6.1	-8.3	5.3	-0.4	-6.5	-11	7.8	8	1951	13.9.12.01.1993	-27.5.14.01.1987
Aachen	205	1022.8	wolkenlos	SE 5	1.2	-3.2	12.0	5.0	1.0	-4	8.0	4	1891	15.6.13.01.1993	-20.4.11.01.1945
Nuerbg.-Berw.	486	1024.9	wolkenlos	SSW 8	-2.0	-5.7	5.0	0.4	-2.5	-6	7.9	8			
Köln-Bonn/Flugh.	100	1024.1	wolkenlos	SE 9	-2.2	-6.4	5.7	0.3	-3.4	-8	7.6	3	1958	15.0.16.01.1993	-23.4.14.01.1985
Bendorf	129	1026.3	Nebel	WNW 2	-8.4	-8.6	1.5	-4.0	-8.7	-10	6.9	4	1951	16.1.14.01.1993	-18.9.13.01.1968
Bad Marienberg	555	1025.8	wolkenlos	SE 4	-1.3	-5.8	3.5	-1.2	-1.7	-7	7.6	4	1963	10.7.14.01.1993	-18.8.11.01.1987
Gießen	195	1028.6	leicht bew.	SW 2	-12.5	-13.7	1.6	-7.3	-12.5	-15	5.5	4	1939	14.2.14.01.1993	-26.6.19.01.1940
Bad Hersfeld	272	1028.9	wolkenlos	still	-12.0	-13.0	2.3	-5.8	-12.0	-15	6.8	2	1949	13.4.14.01.1993	-21.5.14.01.1982
Wasserkuppe	925	-	wolkenlos	W 18	0.3	-7.0	4.4	1.5	-0.3	-5	8.2	15	1936	10.4.12.01.1996	-22.7.11.01.1987
Meinungen	453														