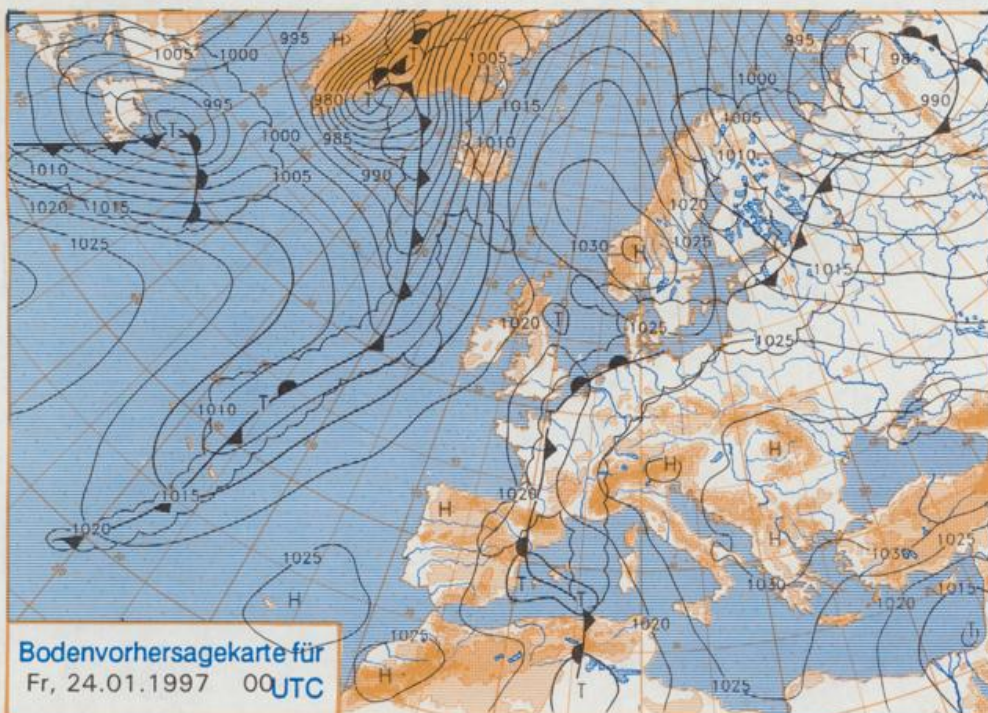


Stereographische Projektion 1 : 60 000 000 60°N



Deutschland-Vorhersage für Donnerstag, 23.01.97

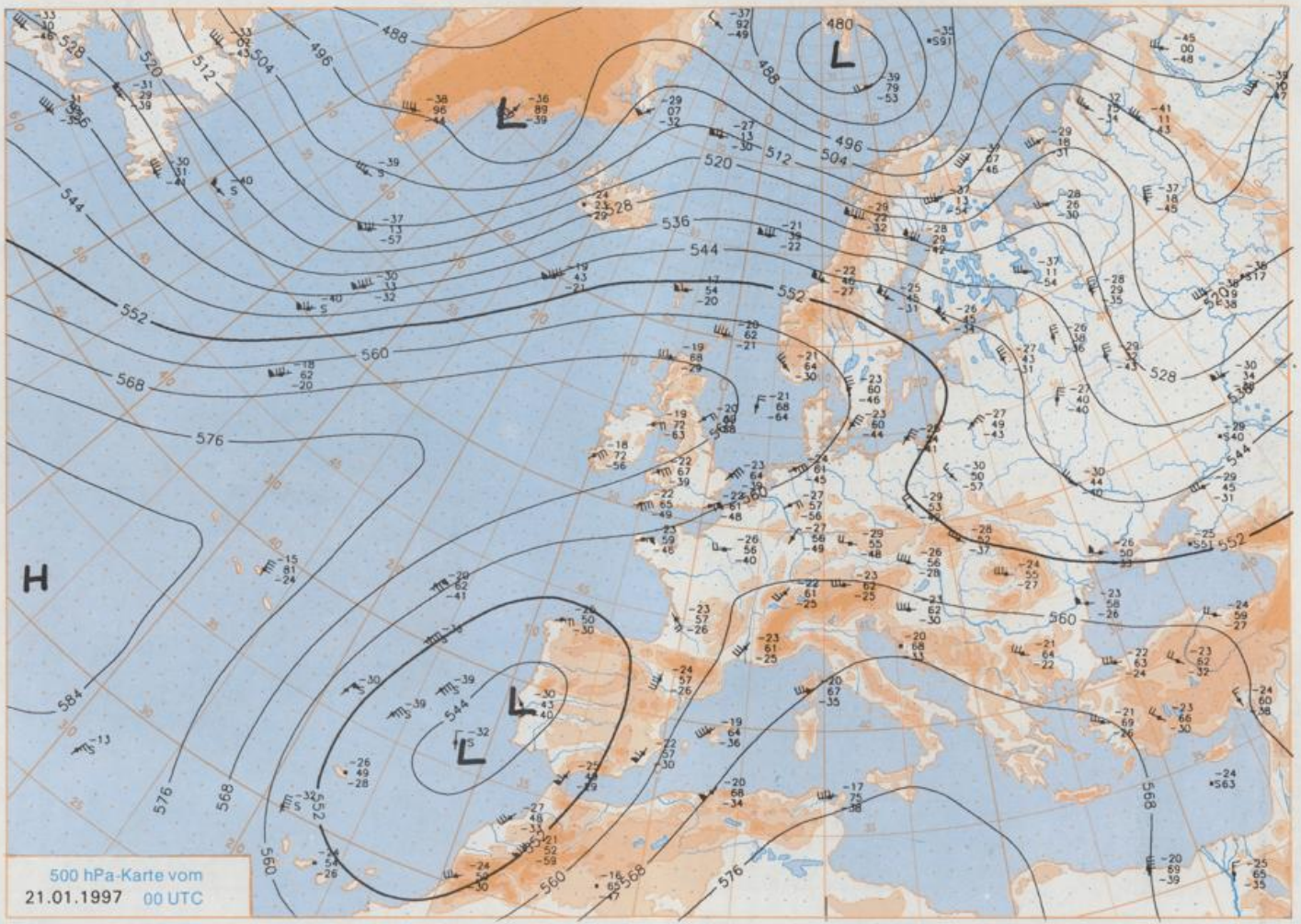
Deutschland liegt am Rand eines Hochs über Südosteuropa. Von Nordafrika über Westeuropa bis zur Nordsee verläuft eine Tiefdruckzone, die zeitweise den Norden und Westen Deutschlands beeinflusst. Das am Donnerstag 00 UTC über der Nordsee liegende Tief schwächt sich jedoch im Laufe des Tages ab und weicht einer Brücke, die zwischen dem südosteuropäischen Hoch und einem neuen Hoch über Skandinavien entsteht.

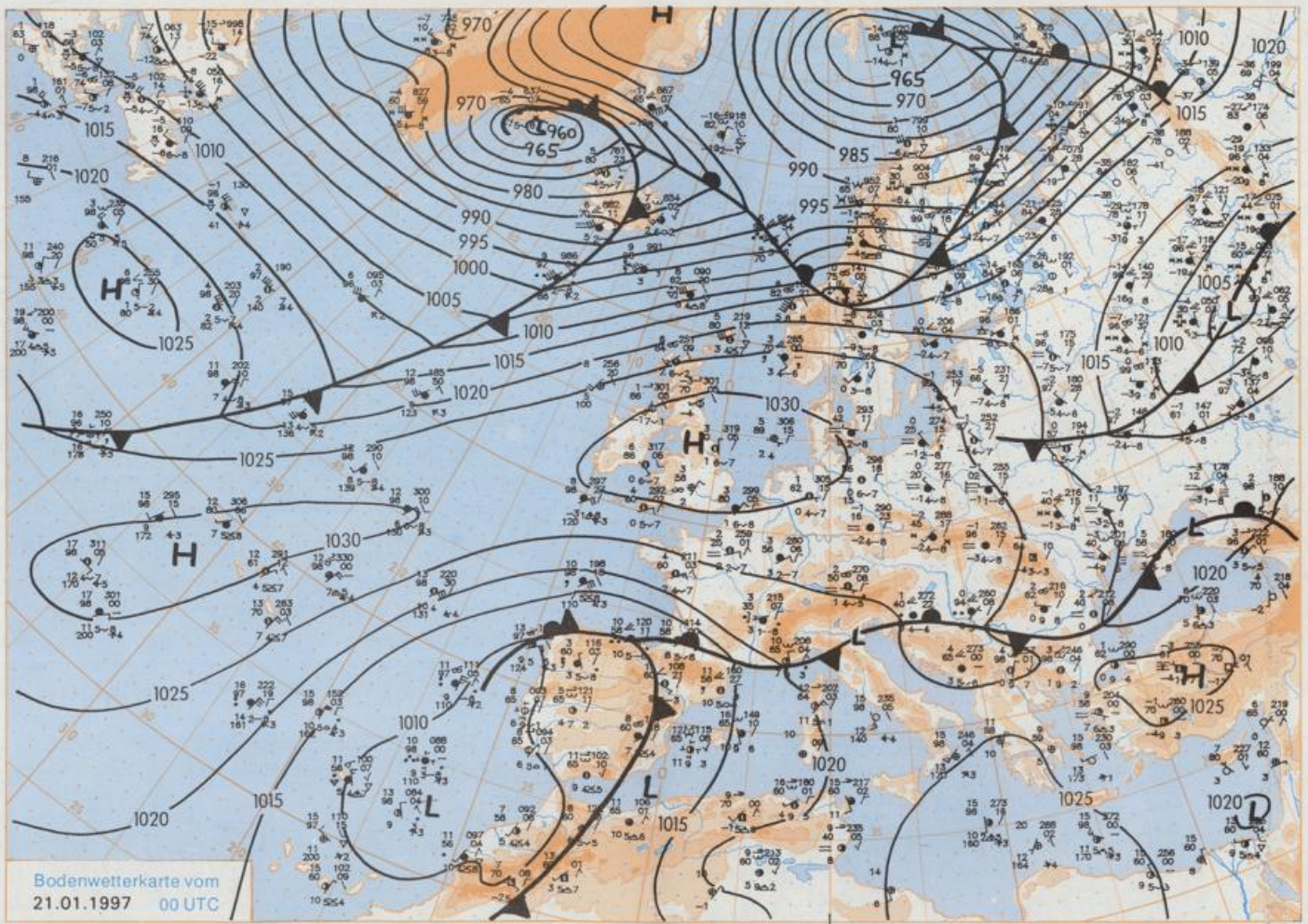
Im Westen und Norden des Landes ist es meist stark bewölkt. Örtlich fällt etwas Regen. Sonst ist es teils neblig trüb, teils aber auch aufgeheitert. Sonnig und mild ist es in den Hochlagen der Alpen sowie der Mittelgebirge im Osten und der Mitte Deutschlands. Die Frühtemperaturen liegen zwischen -3°C im Südosten und 2°C im Westen. Tagsüber bleiben die Werte im Südosten zum Teil noch unter 5°C , sonst liegen die Höchsttemperaturen zwischen 6°C und 10°C . Es weht ein schwacher bis mäßiger Südostwind.

Weitere Aussichten für Freitag, 24.01.97

Nur im Nordwesten noch vereinzelt etwas Regen, sonst weiterhin teils sonnig, teils neblig-trüb, in den Höhenlagen allgemein sonnig. Von Norden her allmählich wieder zurückgehende Temperaturen.

Schutzgebühr monatlich DM 30,25
einschließlich Versandkosten,
Einzelpreis DM 1,25
zuzüglich Versandkosten





Wettermeldungen von Dienstag, dem 21. Januar 1997 06 UTC

Station	Bar.-höhe (m)	Luftdr. red.NN (hPa)	Wetter	Wind km/h	Deutschland					Sonne Vort. Std.	RR 24h mm	Schnee höhe cm	Extremwerte der Lufttemperatur			
					Temperaturen (Grad C)		Nacht 2 m	5 cm	Tmax				Datum	Tmin	Datum	
					Luft 2 m	Tau-punkt										Max Vortag
Helgoland	8	1032.4	Nebel	NE 13	-0.8	-1.7	5.3	2.6	-0.8	-2	2.2	0.0	1953	9.9.25.01.1990	-9.1.31.01.1956	
List / Sylt	29	1032.5	gef. Nebel	N 8	-2.3	-2.7	3.9	0.0	-3.2	-3	1.0	0.1	1937	9.0.22.01.1993	-21.2.26.01.1942	
Leck	17	1032.6	gef. Nebel	still	-1.7	-1.7	2.5	0.2	-2.0	-2			1974	10.23.01.1990	-15.8.30.01.1987	
Husum	37	1033.0	gef. Nebel	NNE 2	-1.4	-1.4	2.6	1.0	-1.5	-2						
Schleswig	48	1033.6	Nebel	SSW 5	-2.4	-2.3	3.0	1.3	-2.7	-2			1947	10.6.31.01.1990	-14.5.30.01.1987	
Kiel	31	1033.3	gef. Nebel	WSW 8	-2.2	-2.3	3.1	0.5	-2.3	-2		0.2	1940	11.6.22.01.1993	-20.8.27.01.1942	
Westermarckdf.	9	1033.2	gef. Nebel	WSW 9	-2.4	-2.5	1.2	0.0	-2.4	-2		0.0				
Arkona	42	1032.9	gef. Nebel	W 28	-0.9	-1.5	2.8	1.9	-1.3	-1	0.1	0.0	Re	1951	9.7.22.01.1993	-14.8.31.01.1956
Norderney	16	1032.3	stark bew.	SE 9	1.3	0.1	3.3	1.9	0.7	-2	2.8	0.5	1947	11.0.22.01.1993	-11.2.31.01.1956	
Bremerhaven	11	1032.3	Nebel	WSW 4	1.1	0.9	3.1	2.0	0.9	0		0.0	1949	12.0.31.01.1990	-14.4.31.01.1956	
Cuxhaven	12	1032.6	Nebel	SSE 4	0.6	0.6	3.5	1.6	-0.2	-1		0.0	1946	11.5.22.01.1993	-12.1.27.01.1961	
Hamburg/Flugh.	15	1033.0	Nebel	ENE 4	1.7	1.5	3.3	2.3	1.5	1		0.3	1891	12.5.27.01.1983	-22.8.22.01.1940	
Lübeck	15	1033.2	Nebel	SSW 4	0.0	-0.3	3.2	2.0	0.0	-0	0.1	0.0	1890	12.4.22.01.1993	-21.8.23.01.1942	
Boltenhagen	17	1033.2	bedeckt	SSW 8	0.3	0.0	1.6	0.6	-0.6	-1		0.1	Re	1951	12.4.22.01.1993	-14.7.27.01.1961
Schwerin	68	1033.2	Nebel	S 2	0.5	0.0	1.7	1.3	0.5	-1		0.1	1947	12.2.27.01.1983	-17.7.30.01.1987	
Warnemünde	10	1033.2	gef. Nebel	WNW 9	-0.1	-0.7	2.2	0.8	-0.8	-1	1.0	0.0	Re	1951	12.0.22.01.1993	-15.7.30.01.1987
Teterow	50	1033.1	Nebel	NNE 4	0.5	0.4	1.5	0.9	0.4	0		0.2	1947	12.4.27.01.1983	-19.1.31.01.1954	
Barth	7	1033.2	Sprühregen	W 11	-0.9	-1.5	2.8	1.5	-1.2	-1	0.3	0.0	1967	12.3.26.01.1977	-17.4.21.01.1987	
Greifswald	6	1033.1	gef. Nebel	W 11	-0.8	-1.3	1.6	1.3	-0.8	-1		0.0	1951	12.2.27.01.1983	-19.0.30.01.1954	
Ueckermünde	7	1033.6	bedeckt	SW 8	1.0	0.4	1.1	0.9	0.5	0		0.0	1951	12.7.27.01.1983	-24.7.31.01.1963	
Emden	12	1032.2	stark bew.	E 8	0.3	-0.7	3.9	1.6	-0.3	-2	0.3	0.3	1947	11.9.27.01.1983	-16.0.22.01.1963	
Oldenburg	20	1032.7	gef. Nebel	E 5	-0.5	-0.9	3.0	2.3	-1.2	-2						
Bremen/Flugh.	5	1032.6	gef. Nebel	ENE 5	-2.3	-2.8	3.5	2.0	-4.0	-5	0.1	0.5	1890	13.4.31.01.1975	-21.6.27.01.1942	
Soi tau	78	1033.0	bedeckt	E 2	0.8	0.4	2.1	1.3	0.6	-0		0.3	1948	12.5.27.01.1983	-20.1.31.01.1963	
Boizenburg	46	1033.5	Nebel	NNE 4	0.7	0.7	2.4	1.6	0.6	1		0.0	Re	1951	12.1.22.01.1993	-17.4.31.01.1963
Lüchow	18	1033.2	bedeckt	ENE 4	0.6	0.4	2.4	1.6	0.4	0		0.0	1955	13.5.27.01.1983	-22.7.31.01.1963	
Seehausen/Altm.	23	1033.7	bedeckt	N 2	0.3	-0.6	1.8	1.2	-0.7	-2		0.0				
Mernitz	85	1033.4	bedeckt	still	1.2	0.1	1.8	1.2	-0.4	-3		0.0	1951	12.0.27.01.1983	-21.6.31.01.1956	
Neuruppin	39	1033.2	stark bew.	N 2	0.3	-0.3	1.4	1.1	-0.2	-1		0.2	Re	1958	13.5.27.01.1983	-23.1.31.01.1963
Neubrandenburg	80	1033.5	stark bew.	W 5	0.8	0.4	0.9	0.5	0.4	-0		0.0				
Angermünde	55	1033.0	stark bew.	W 9	0.5	-0.1	1.0	0.7	-1.1	-3		0.6	1951	13.8.27.01.1983	-24.6.31.01.1963	
Lingen	26	1031.5	Nebel	E 4	-1.1	-1.4	3.1	2.1	-1.1	-2		2	1951	13.0.31.01.1990	-17.6.22.01.1963	
Münst.-Osn./Flugh.	53	1031.8	stark bew.	E 5	1.3	-0.4	2.7	1.6	0.2	-1		0.2				
Osnabrück	97	1032.1	stark bew.	E 8	1.3	0.3	2.7	2.0	0.4	-1		0.5	1953	12.6.24.01.1960	-17.5.31.01.1963	
Diepholz	43	1032.5	stark bew.	ESE 5	0.9	0.9	3.2	1.7	0.2	-1	0.3	0.6	1952	13.2.27.01.1983	-18.8.31.01.1963	
Bad Salzfluten	139	1032.1	bedeckt	NE 8	0.6	-0.8	3.1	1.4	0.2	-1		0.7	1935	13.4.27.01.1983	-28.0.27.01.1942	
Hannover/Flugh.	95	1031.9	bedeckt	ENE 5	1.4	-0.3	2.3	1.4	0.9	0		0.1	Re	1936	13.4.27.01.1983	-24.8.22.01.1940
Braunschweig	88	1032.8	bedeckt	E 8	0.8	-0.2	2.8	1.5	0.8	-0		0.9	Re	1891	15.3.28.01.1944	-23.6.27.01.1942
Gardelegen	48	1032.7	bedeckt	E 4	0.5	0.0	1.9	1.5	0.3	0		0.1	1947	14.1.27.01.1983	-24.4.31.01.1963	
Magdeburg	85	1032.6	bedeckt	E 2	0.5	-0.1	2.3	1.5	0.1	-0		0.5	Re	1947	13.3.27.01.1983	-21.3.31.01.1963
Potsdam	100	1033.1	stark bew.	E 8	-0.1	-0.3	1.9	1.0	-0.2	-1		0.6	1893	13.8.22.01.1993	-22.2.27.01.1942	
Berlin-Temp.	49	1032.7	stark bew.	ESE 8	0.9	-0.9	2.8	1.5	0.4	-1		0.2	1876	14.1.27.01.1983	-21.0.26.01.1942	
Lindenberg	104	1033.0	stark bew.	N 4	-0.4	-0.6	1.5	0.7	-0.4	-1		0.4	1947	13.0.27.01.1983	-22.7.31.01.1963	
Manschnow	16	1032.5	stark bew.	SW 2	-0.6	-0.8	1.8	0.9	-1.8	-5		0.7	Re			
Düsseldorf/Flugh.	41	1030.3	stark bew.	NE 17	1.1	-0.1	4.4	2.4	-0.9	-5		2	1970	13.7.25.01.1990	-14.6.30.01.1976	
Böcholt	24	1030.7	leicht bew.	E 11	0.7	0.5	3.3	1.9	-0.5	-2	0.3	0.0	1947	13.0.23.01.1995	-16.7.28.01.1976	
Essen	161	1031.3	stark bew.	ENE 15	0.7	-0.5	4.2	2.4	0.0	-2		0.2	1935	12.6.25.01.1990	-24.0.27.01.1942	
Luedenscheid	392	1030.8	bedeckt	E 11	-0.3	-0.3	3.2	0.9	-1.0	-1		0.5	Re			
Kahler Asten	859	-	in Wolken	E 11	-2.4	-2.4	0.9	-0.8	-3.3	-3		0.0	30	1955	12.2.21.01.1974	-23.3.31.01.1956
Bad Lippspringe	158	1031.6	bedeckt	NE 9	0.8	-0.4	3.4	1.6	0.6	-0		0.3	1951	12.7.27.01.1983	-20.4.31.01.1963	
Kassel	233	1031.1	stark bew.	N 2	1.0	0.5	3.3	1.4	0.6	0		0.1	1951	12.2.27.01.1983	-18.6.31.01.1963	
Göttingen	171	1032.0	bedeckt	ESE 8	0.9	0.3	2.9	1.7	0.4	0		0.0	Re	1947	12.3.26.01.1995	-23.7.31.01.1963
Leinefelde	356	1032.0	bedeckt	E 9	0.1	-0.2	2.6	1.0	-0.1	-0		0.1	2	1957	11.5.27.01.1983	-23.1.31.01.1963
Braunlage	610	1031.9	gef. Sprüher	E 8	-1.6	-1.9	1.8	0.4	-1.6	-2		0.5	35	1936	12.8.29.01.1959	-23.1.26.01.1942
Brocken	1153	-	wolkenlos	W 9	-2.6	-4.1	-1.0	-2.0	-5.0	-7		3	75	1951	14.0.29.01.1958	-26.6.31.01.1956
Artern	166	1032.7	bedeckt	E 13	0.5	0.4	2.9	1.8	0.5	-0		0.4	2	1954	12.3.27.01.1983	-21.8.31.01.1963
Leipzig/Flugh.	149	1032.5	Nebel	NNE 9	0.4	0.0	2.2	1.2	0.3	0		0.0	Re	1951	13.4.22.01.1959	-21.8.31.01.1963
Wittenberg	106	1032.8	Sprühregen	NNE 5	0.5	-0.1	2.6	1.4	0.4	0		0.9	Re	1951	12.9.22.01.1993	-22.3.31.01.1963
Oschatz	152	1033.0	Sprühregen	NE 5	0.4	0.2	2.4	1.3	0.3	0		0.0	5			
Dresden/Flugh.	232	1032.9	gef. Sprüher	N 4	-0.1	-0.4	1.2	0.0	-0.1	-0		2	7	1917	14.1.22.01.1959	-21.4.27.01.1942
Doberlug-Kir.	100	1033.2	Nebel	NE 5	0.6	-0.7	2.6	1.1	0.4	0		0.7	Re	1951	13.8.22.01.1959	-25.4.31.01.1963
Cottbus	70	1032.8	bedeckt	ENE 2	0.8	0.1	2.1	1.3	0.7	0		0.6	1951	14.0.27.01.1983	-25.5.31.01.1963	
Görlitz	238	1032.4	Schn. Gries.	NNE 5	-0.1	-0.5	-0.2	-0.8	-2.2	-0		0.8	7	1951	14.3.27.01.1983	-23.2.28.01.1954
Aachen	205	1030.0	Sprühregen	NE 5	0.6	-0.3	4.8	2.3	0.6	-0		0.3	1891	15.9.30.01.1967	-19.2.27.01.1942	
Nuerbg.-Berw.	486	1029.3	Nebel	ESE 13	0.1	-0.1	4.0	1.4	-0.5	-0		0.3	1			
Köln-Bonn/Flugh.	100	1030.8	bedeckt	NNE 4	0.4	-0.4	5.0	3.4	0.3	-2		0.2	1958	14.0.30.01.1966	-20.1.31.01.1963	
Bendorf	129	1029.9	bedeckt	ESE 2	1.7	1.7	4.0	2.9	1.4	1		0.0	Re	1951	14.5.22.01.1959	-15.8.31.01.1956
Bad Marienberg	555	1030.4	bedeckt	E 9	-0.3	-0.6	2.9	1.8	-0.4	-1	0.2	0.5	Re	1963	10.4.31.01.1992	-16.9.30.01.1987
Gießen	195	1031.3	stark bew.	N 5	1.3	0.9	3.2	1.8	1.1	1		0.0	2	1939	12.7.23.01.1995	-26.4.27.01.1942
Bad Hersfeld	272	1032.1	stark bew.	NNE 8	0.7	0.6	3.9	2.2	0.5	0		0.2	1	1949	12.5.22.01.1959	-20.4.30.01.1987
Wasserkuppe	925	-	in Wolken	ENE 24	-1.5	-1.7	1.8	0.0	-1.7	-2		0.1	15	1936	12.6.21.01.1974	-23.6.31.01.195