

Amtsblatt des Deutschen Wetterdienstes

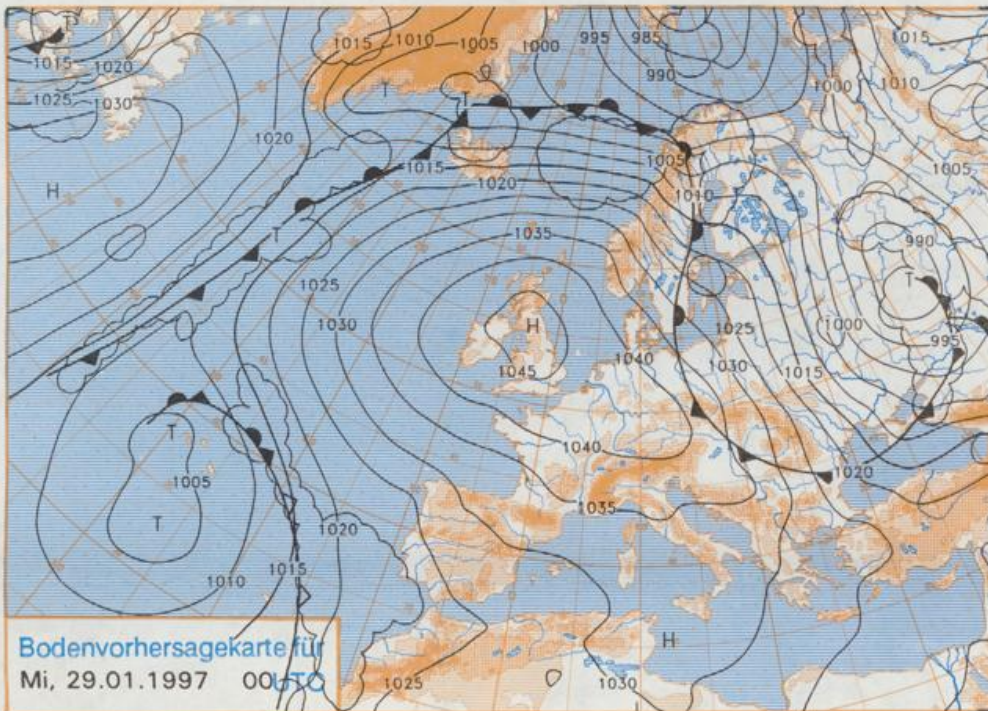
D 7311 A
ISSN 0936-5818
Schutzgebühr monatlich DM 30,25
einschließlich Versandkosten,
Einzelpreis DM 1,25
zuzüglich Versandkosten.

Druck und Verlag: Deutscher Wetterdienst
Frankfurter Straße 135, 63067 Offenbach
Postanschrift: 63004 (Postfach), Telefon: (0 69) 80 62-22 83
Telefax: 4152871, Telefax: (0 69) 80 62-24 84
Postgirokonto Frankfurt: BLZ 500 100 60; Kto.-Nr. 490 31 -606
Erscheint täglich; nur Postbezug

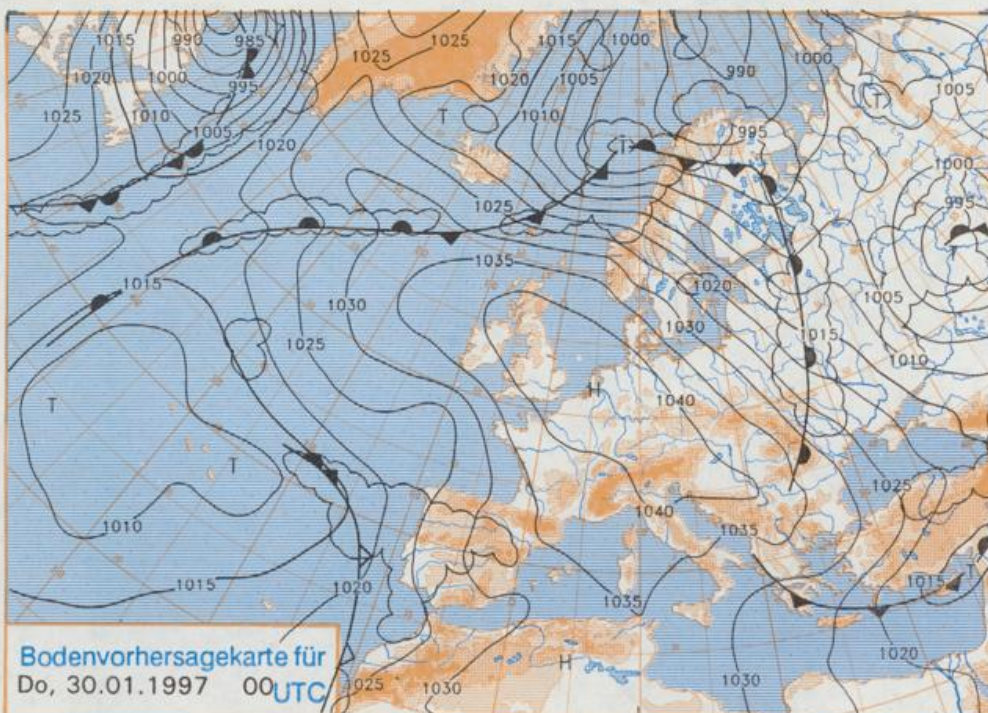
Jahrgang 1997

Montag, den 27. Januar

Nummer: 27



Stereographische Projektion 1 : 60 000 000 60°N



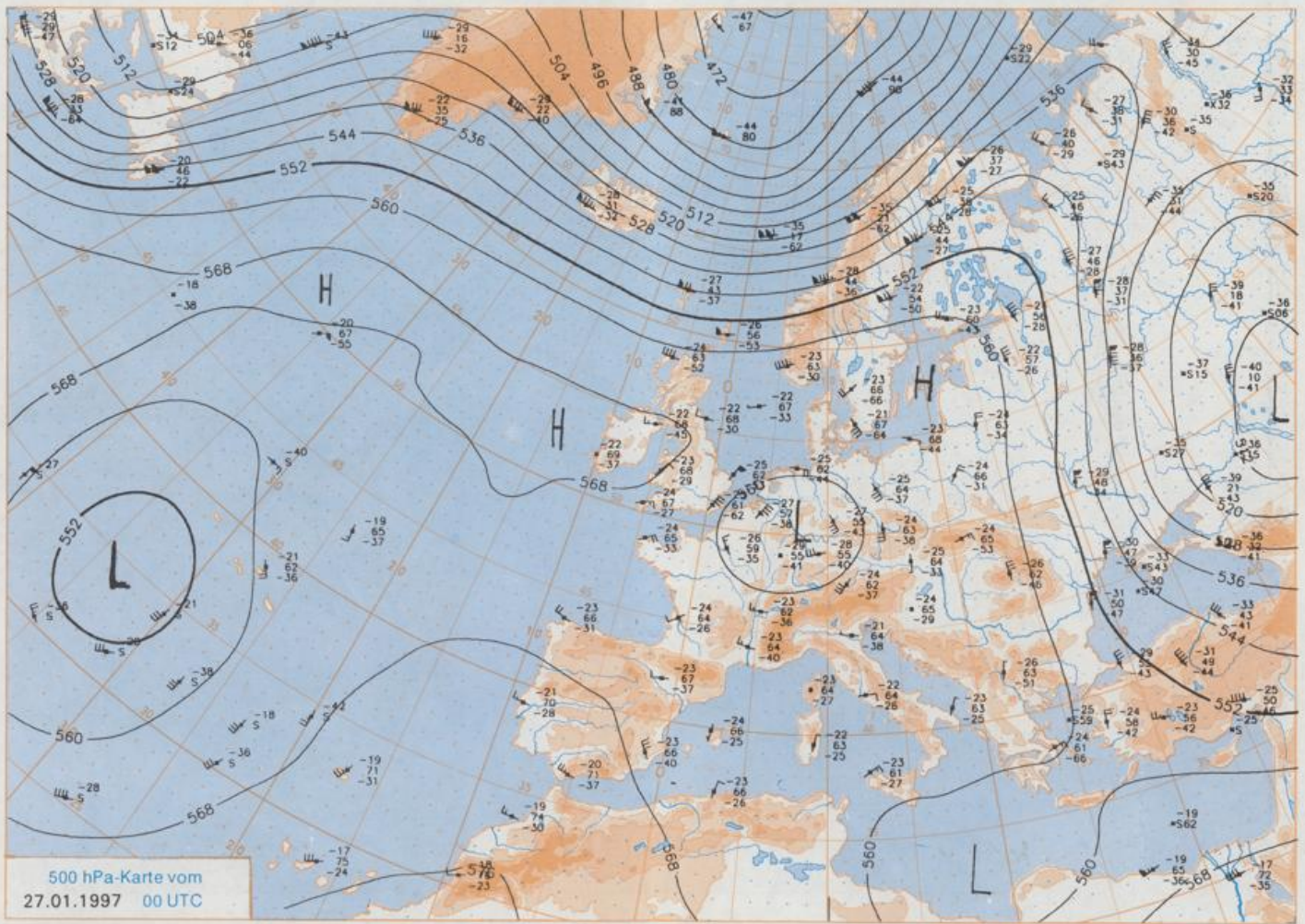
Deutschland-Vorhersage für Mittwoch, 29.01.97

Ein markantes Hoch über den Britischen Inseln erstreckt einen Keil nach Mitteleuropa. Durch Abkühlung der bodennahen Luftschicht über dem Festland wird ihre Feuchtigkeit zu Bewölkung kondensiert.

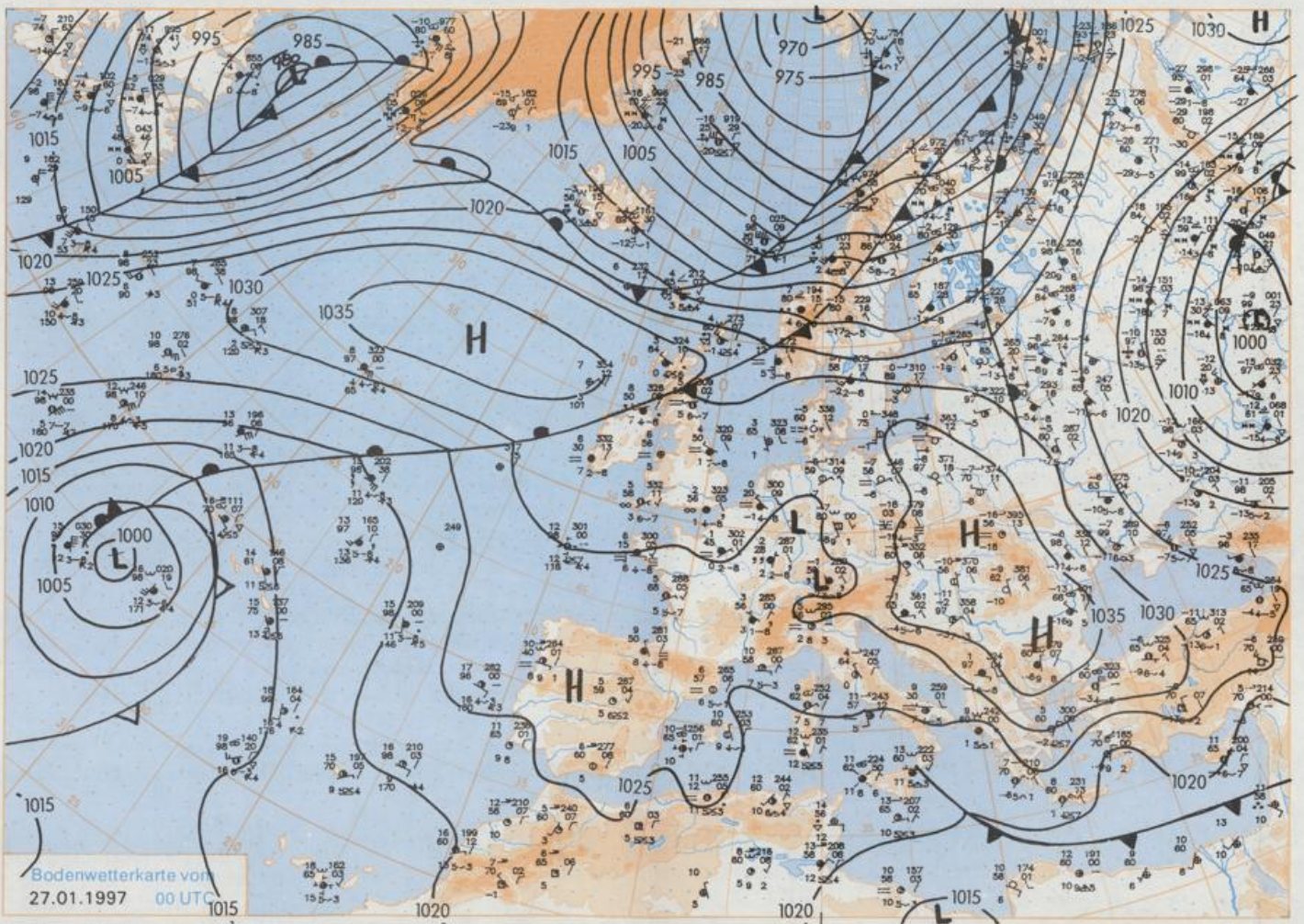
Damit ist es in weiten Teilen des nördlichen und mittleren Deutschlands neblig-trüb oder bedeckt durch hochnebelartige Bewölkung. Daraus fällt verbreitet leichter Sprühregen, der besonders in Brandenburg, Sachsen-Anhalt, Sachsen und Teilen Thüringens gefriert. In Bayern gibt es auch Gebiete mit Sonne und im Südwesten zumindest solche mit Wolkenauflockerungen. Die Temperaturen erreichen nach Nachtwerten, die in Bayern bei Aufklaren -5°C unterschreiten können, vielfach aber um den Gefrierpunkt schwanken, nur im Nordwesten einige Grade über dem Gefrierpunkt bleiben, tagsüber -1 bis $+4^{\circ}\text{C}$, im Südwesten auch etwa 5°C . Der Wind weht nur an der Ostseeküste und an der unteren Oder mäßig aus Südwest, sonst schwach aus unterschiedlicher, im Süden aus östlicher Richtung.

Weitere Aussichten für Donnerstag, 30.01.97

Wenig Änderung.



Stereographische Projektion 1 : 30 000 000 60°N



Wettermeldungen von Montag, dem 27. Januar 1997 06 UTC

| Station | Bar.-höhe (m) | Luftdr. red.NN (hPa) | Wetter | Wind km/h | Temperaturen (Grad C) | | | | | Sonne Vort. 5 cm | RR 24h mm | Schnee höhe cm | Extremwerte der Lufttemperatur | | | |
|--------------------|---------------|----------------------|--------------|-----------|-----------------------|-----------|------------|--------|------|------------------|-----------|----------------|--------------------------------|--------------------------|-----------------|------------------|
| | | | | | Luft 2 m | Tau-punkt | Max Vortag | Mittel | Min | | | | Nacht 2 m | in der Dekade vom 21.01. | bis 31.01. | |
| | | | | | | | | | | | | | | | | Tmax Datum |
| Helgoland | 8 | 1030.6 | stark bew. | E | 9 | -1.7 | -4.0 | 1.8 | 0.4 | -1.7 | -3 | 7.9 | | 1953 | 9.9 25.01.1990 | -9.1 31.01.1956 |
| List / Sylt | 29 | 1031.0 | wolkenlos | SE | 18 | -3.2 | -4.4 | 1.5 | -1.0 | -3.3 | -7 | 7.8 | | 1937 | 9.0 22.01.1993 | -21.2 26.01.1942 |
| Leck | 17 | 1031.7 | wolkenlos | still | | -7.0 | -7.2 | 2.8 | -1.5 | -7.3 | -10 | 7.5 | | 1974 | 10.2 31.01.1990 | -15.8 30.01.1987 |
| Husum | 37 | 1031.3 | wolkenlos | E | 9 | -5.6 | -6.2 | 2.8 | -1.2 | -6.6 | -9 | 7.0 | | | | |
| Schleswig | 48 | 1031.5 | wolkenlos | ENE | 8 | -6.5 | -7.9 | 2.9 | -1.1 | -6.5 | -9 | 7.9 | | 1947 | 10.6 31.01.1990 | -14.5 30.01.1987 |
| Kiel | 31 | 1031.0 | wolkenlos | ENE | 2 | -6.5 | -7.6 | 3.5 | -1.9 | -6.5 | -10 | 7.2 | | 1940 | 11.6 22.01.1993 | -20.8 27.01.1942 |
| Westermarckd. | 9 | 1031.1 | wolkenlos | ESE | 5 | -5.1 | -5.9 | 1.8 | -1.5 | -5.8 | -8 | 7.8 | | | | |
| Arkona | 42 | 1032.1 | wolkenlos | SSW | 15 | -4.4 | -5.9 | 1.4 | -0.2 | -4.4 | -6 | 8.0 | | 1951 | 9.7 22.01.1993 | -14.8 31.01.1956 |
| Norderney | 16 | 1030.6 | wolkenlos | ENE | 8 | -3.2 | -4.9 | 2.1 | -0.2 | -3.5 | -7 | 7.5 | | 1947 | 11.0 22.01.1993 | -11.2 31.01.1956 |
| Bremarhaven | 11 | 1030.2 | wolkenlos | ENE | 13 | -4.2 | -5.5 | 2.8 | -0.3 | -4.4 | -5 | 7.6 | | 1949 | 12.0 31.01.1990 | -14.4 31.01.1956 |
| Cuxhaven | 12 | 1030.5 | leicht bew. | ESE | 13 | -3.0 | -4.5 | 1.6 | -0.1 | -3.0 | -5 | 7.9 | | 1946 | 11.5 22.01.1993 | -12.1 27.01.1961 |
| Hamburg/Flugh. | 15 | 1030.5 | wolkenlos | E | 9 | -5.6 | -6.5 | 3.7 | -1.5 | -6.6 | -8 | 7.9 | | 1891 | 12.5 27.01.1983 | -22.8 22.01.1940 |
| Lübeck | 15 | 1030.5 | wolkenlos | NE | 2 | -8.9 | -9.9 | 3.7 | -2.8 | -8.9 | -11 | 8.0 | | 1890 | 12.4 22.01.1993 | -21.9 23.01.1942 |
| Boltenhagen | 17 | 1030.9 | wolkenlos | SE | 9 | -4.6 | -5.8 | 1.9 | -0.7 | -4.8 | -7 | 8.0 | Re | 1951 | 12.4 22.01.1993 | -14.9 27.01.1961 |
| Schwerin | 68 | 1030.8 | wolkenlos | ESE | 5 | -6.4 | -7.5 | 3.3 | -1.5 | -6.4 | -9 | 7.6 | | 1947 | 12.2 27.01.1983 | -17.7 30.01.1987 |
| Warnemünde | 10 | 1030.9 | wolkenlos | SSE | 11 | -5.2 | -6.8 | 3.0 | -0.9 | -5.2 | -7 | 7.8 | | 1951 | 12.0 22.01.1993 | -15.7 30.01.1987 |
| Teterow | 50 | 1031.2 | wolkenlos | S | 8 | -7.1 | -7.8 | 1.6 | -2.3 | -7.2 | -11 | 7.7 | | 1947 | 12.4 27.01.1983 | -19.1 31.01.1954 |
| Barth | 7 | 1031.1 | wolkenlos | ESE | 4 | -7.1 | -8.4 | 3.0 | -1.5 | -7.1 | -10 | 7.2 | | 1967 | 13.2 26.01.1977 | -17.4 21.01.1987 |
| Greifswald | 6 | 1031.5 | wolkenlos | SE | 8 | -7.1 | -8.2 | 2.5 | -3.4 | -7.9 | -11 | 7.4 | | 1951 | 12.2 27.01.1983 | -19.0 30.01.1954 |
| Ueckermünde | 7 | 1032.4 | wolkenlos | SSE | 4 | -8.5 | -9.4 | 2.4 | -3.7 | -9.0 | -12 | 6.4 | | 1951 | 12.7 27.01.1983 | -24.7 31.01.1963 |
| Emden | 12 | 1030.3 | wolkenlos | NE | 11 | -4.1 | -4.2 | 2.3 | -0.8 | -4.8 | -7 | 7.0 | | 1947 | 11.9 27.01.1983 | -16.0 22.01.1963 |
| Oldenburg | 20 | 1030.6 | wolkenlos | NE | 4 | -4.8 | -6.3 | 3.0 | -0.5 | -4.4 | -7 | 7.5 | | | | |
| Bremen/Flugh. | 5 | 1029.6 | stark bew. | ENE | 8 | -4.3 | -5.6 | 3.6 | -0.4 | -4.9 | -6 | 7.5 | | 1890 | 13.4 31.01.1975 | -21.6 27.01.1942 |
| Soltau | 78 | 1030.4 | leicht bew. | E | 4 | -5.7 | -6.5 | 3.1 | -1.2 | -5.9 | -7 | 7.3 | | 1948 | 12.5 27.01.1983 | -20.1 31.01.1963 |
| Boizenburg | 46 | 1030.9 | wolkenlos | ESE | 11 | -5.3 | -6.3 | 2.7 | -1.4 | -5.3 | -6 | 7.8 | | 1951 | 12.1 22.01.1993 | -17.4 31.01.1963 |
| Lüchow | 18 | 1030.6 | wolkig | E | 2 | -5.5 | -6.1 | 3.4 | -1.0 | -5.5 | -6 | 7.7 | | 1955 | 13.5 27.01.1983 | -22.7 31.01.1963 |
| Seehausen/Altm. | 23 | 1030.8 | leicht bew. | ESE | 9 | -5.4 | -7.0 | 2.6 | -1.3 | -5.8 | -7 | 7.7 | Re | | | |
| Marnitz | 85 | 1031.1 | wolkig | E | 4 | -8.2 | -9.4 | 2.7 | -2.7 | -8.3 | -12 | 7.9 | | 1951 | 12.0 27.01.1983 | -21.6 31.01.1956 |
| Neuruppin | 39 | 1031.0 | wolkig | ENE | 8 | -6.2 | -7.3 | 0.9 | -2.0 | -6.2 | -8 | 7.8 | | 1958 | 13.5 27.01.1983 | -23.1 31.01.1963 |
| Neubrandenburg | 80 | 1031.9 | wolkenlos | S | 2 | -6.5 | -7.4 | 1.0 | -2.4 | -6.6 | -9 | 6.6 | | | | |
| Angermünde | 55 | 1031.6 | wolkenlos | SE | 8 | -7.1 | -8.9 | 0.7 | -2.4 | -7.4 | -10 | 6.5 | | 1951 | 13.8 27.01.1983 | -24.6 31.01.1963 |
| Lingen | 26 | 1028.9 | stark bew. | ENE | 5 | -2.2 | -3.0 | 2.7 | 0.1 | -3.0 | -4 | 5.0 | | 1951 | 13.0 21.01.1990 | -17.6 22.01.1963 |
| Münst.-Osn./Flugh. | 53 | 1028.7 | stark bew. | NE | 5 | -1.1 | -3.1 | 2.0 | -0.3 | -2.3 | -4 | 3.2 | | | | |
| Osnabrück | 97 | 1029.2 | stark bew. | ENE | 5 | -1.8 | -3.0 | 1.8 | -0.5 | -3.0 | -5 | 4.0 | | 1953 | 12.6 24.01.1960 | -17.5 31.01.1963 |
| Diepholz | 43 | 1029.6 | stark bew. | E | 5 | -2.5 | -3.8 | 2.0 | -0.3 | -3.0 | -5 | 7.5 | | 1952 | 13.2 27.01.1983 | -18.8 31.01.1963 |
| Bad Salzungen | 139 | 1028.9 | wolkig | N | 2 | -1.2 | -3.4 | 2.1 | -1.0 | -2.7 | -4 | 5.3 | | 1935 | 13.4 27.01.1983 | -28.0 27.01.1942 |
| Hannover/Flugh. | 59 | 1029.7 | wolkenlos | E | 9 | -5.7 | -7.2 | 1.4 | -1.4 | -5.8 | -7 | 7.5 | | 1936 | 13.4 27.01.1983 | -24.8 22.01.1940 |
| Braunschweig | 88 | 1030.0 | leicht bew. | ENE | 2 | -5.3 | -5.7 | 1.0 | -2.0 | -5.4 | -8 | 7.2 | | 1891 | 15.3 28.01.1944 | -23.6 27.01.1942 |
| Gardelegen | 48 | 1030.1 | stark bew. | NE | 2 | -7.3 | -8.5 | 2.1 | -2.4 | -8.6 | -11 | 7.4 | | 1947 | 14.1 27.01.1983 | -24.4 31.01.1963 |
| Magdeburg | 85 | 1030.2 | wolkig | ENE | 2 | -5.4 | -6.1 | 3.1 | -1.9 | -7.4 | -10 | 6.1 | 2 | 1947 | 13.3 27.01.1983 | -21.3 31.01.1963 |
| Potsdam | 100 | 1031.2 | wolkig | ESE | 18 | -6.0 | -7.6 | 1.8 | -2.3 | -6.4 | -8 | 7.7 | | 1893 | 13.8 22.01.1993 | -22.2 27.01.1942 |
| Berlin-Temp. | 49 | 1030.9 | leicht bew. | E | 8 | -6.2 | -8.4 | 2.1 | -1.8 | -6.8 | -9 | 7.5 | | 1876 | 14.1 27.01.1983 | -21.0 26.01.1942 |
| Lindenberg | 104 | 1031.2 | leicht bew. | E | 15 | -6.7 | -8.3 | 1.0 | -2.4 | -7.0 | -9 | 6.7 | | 1947 | 13.0 27.01.1983 | -22.7 31.01.1963 |
| Menschnow | 16 | 1031.3 | wolkenlos | E | 13 | -9.0 | -9.9 | 1.7 | -3.2 | -9.0 | -10 | 4.7 | | | | |
| Düsseldorf/Flugh. | 41 | 1029.1 | bedeckt | W | 8 | -0.8 | -1.9 | 2.3 | 1.1 | -0.8 | -1 | 0.0 | | 1970 | 13.7 25.01.1990 | -14.6 30.01.1976 |
| Bocholt | 24 | 1028.9 | bedeckt | NNW | 4 | -2.8 | -2.9 | 1.7 | -0.9 | -4.1 | -6 | | | 1947 | 13.0 23.01.1995 | -16.7 28.01.1976 |
| Essen | 161 | 1029.3 | Schn.Gries. | WSW | 8 | -1.2 | -2.0 | 1.6 | -0.4 | -1.7 | -4 | 0.0 | | 1935 | 12.6 25.01.1990 | -24.0 27.01.1942 |
| Luedenscheid | 392 | 1028.7 | Nebel | W | 5 | -1.5 | -2.1 | 0.4 | -1.3 | -2.6 | -4 | 0.0 | Re | | | |
| Kahler Asten | 859 | - | in Wolken | S | 13 | -3.6 | -3.7 | -2.1 | -3.5 | -4.8 | -5 | 1.9 | 25 | 1955 | 12.2 21.01.1974 | -20.3 31.01.1956 |
| Bad Lippspringe | 158 | 1028.8 | stark bew. | ESE | 5 | 0.1 | -2.2 | 2.3 | -0.3 | -1.8 | -4 | 5.9 | | 1951 | 12.7 27.01.1983 | -23.4 31.01.1963 |
| Kassel | 233 | 1028.9 | stark bew. | still | | -0.4 | -1.7 | 1.7 | -0.1 | -0.7 | -1 | 1.4 | | 1951 | 12.2 27.01.1983 | -18.6 31.01.1963 |
| Göttingen | 171 | 1029.8 | stark bew. | ESE | 4 | -1.7 | -4.1 | 0.8 | -0.6 | -2.5 | -5 | 4.4 | | 1947 | 13.2 26.01.1995 | -23.7 31.01.1963 |
| Leinefelde | 356 | 1030.1 | bedeckt | ENE | 4 | -4.5 | -5.6 | -0.9 | -2.8 | -5.1 | -8 | 2.7 | 1 | 1957 | 11.5 27.01.1983 | -23.1 31.01.1963 |
| Braunlage | 610 | 1029.9 | leicht bew. | NW | 5 | -5.8 | -6.6 | -2.3 | -4.6 | -7.2 | -11 | 4.8 | 29 | 1936 | 12.8 29.01.1959 | -23.1 26.01.1942 |
| Brocken | 1153 | - | leicht bew. | SW | 13 | -3.4 | -6.9 | 1.6 | -6.4 | -8.4 | -9 | 7.4 | 60 | 1951 | 14.0 29.01.1958 | -26.6 31.01.1956 |
| Artern | 166 | 1030.8 | wolkenlos | still | | -6.8 | -7.2 | 0.3 | -2.8 | -6.9 | -11 | 6.7 | 7 | 1954 | 13.2 27.01.1983 | -21.8 31.01.1963 |
| Leipzig/Flugh. | 149 | 1029.7 | leicht bew. | ESE | 5 | -1.4 | -4.3 | 2.0 | -0.8 | -3.1 | -6 | 6.3 | | 1951 | 13.4 22.01.1993 | -21.8 31.01.1963 |
| Wittenberg | 106 | 1030.3 | leicht bew. | E | 8 | -4.3 | -7.5 | 2.0 | -1.2 | -4.3 | -6 | 7.8 | | 1951 | 12.9 22.01.1993 | -22.3 31.01.1963 |
| Oschatz | 152 | 1030.5 | leicht bew. | SSE | 8 | -2.2 | -7.1 | 3.2 | -0.3 | -2.6 | -5 | 7.2 | | | | |
| Dresden/Flugh. | 232 | 1031.1 | leicht bew. | SSE | 24 | -3.8 | -10.4 | 3.0 | -0.2 | -3.9 | -6 | 6.9 | 2 | 1917 | 14.1 22.01.1959 | -21.4 27.01.1942 |
| Doberlug-Kir. | 100 | 1031.3 | leicht bew. | E | 9 | -6.6 | -10.4 | 2.4 | -2.0 | -6.7 | -10 | 7.5 | | 1951 | 13.8 22.01.1959 | -25.4 31.01.1963 |
| Cottbus | 70 | 1031.2 | leicht bew. | SE | 5 | -6.8 | -8.9 | 2.3 | -2.2 | -7.3 | -10 | 6.8 | | 1951 | 14.0 27.01.1983 | -25.5 31.01.1963 |
| Görlitz | 238 | 1031.5 | leicht bew. | SW | 8 | -8.7 | -10.7 | 1.9 | -4.3 | -9.6 | -13 | 7.5 | 4 | 1951 | 14.3 27.01.1983 | -23.2 28.01.1954 |
| Aachen | 205 | 1029.1 | gefrr.Sprühr | WSW | 5 | -1.1 | -2.2 | 1.0 | 0.3 | -1.3 | -1 | 0.0 | | 1891 | 15.9 30.01.1967 | -19.2 27.01.1942 |
| Nuerbg.-Barw. | 486 | 1028.4 | Sprühregen | E | 8 | -1.5 | -1.8 | -0.2 | -0.8 | -1.6 | -1 | 1 | 1 | | | |
| Köln-Bonn/Flugh. | 100 | 1028.9 | Schneefall | NNW | 5 | -0.2 | -0.9 | 4.5 | 1.7 | -0.3 | -0 | 0.4 | Fl | 1958 | 14.0 30.01.1966 | -20.1 31.01.1963 |
| Bendorf | 129 | 1028.7 | Schneefall | ENE | 4 | 0.2 | 0.2 | 2.6 | 1.0 | 0.0 | -0 | 3 | 1 | 1951 | 14.5 22.01.1995 | -15.8 31.01.1956 |
| Bad Marienberg | 555 | 1029.1 | Schneefall | SSE | 2 | -2.0 | -2.3 | -0.1 | -1.4 | -2.5 | -3 | 8 | 8 | 1963 | 10.4 31.01.1992 | -16.9 30.01.1987 |
| Gießen | 195 | 1029.7 | bedeckt | NE | 2 | -0.5 | -0.7 | 1.6 | 0.2 | -0.7 | -2 | 7 | 6 | 1939 | 12.7 23.01.1995 | -26.4 27.01.1942 |
| Bad Hersfeld | 272 | 1029.9 | bedeckt | still | | -1.1 | -1.2 | 0.5 | -0.7 | -1.3 | -2 | 0.5 | 1 | 1949 | | |