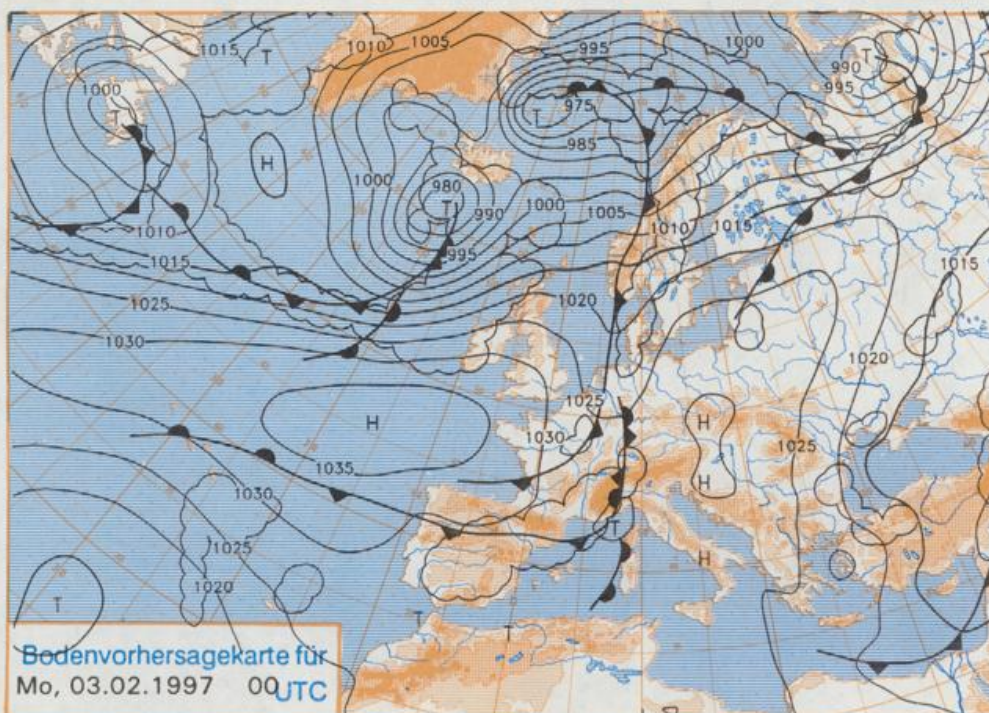


Stereographische Projektion 1 : 60 000 000 60°N



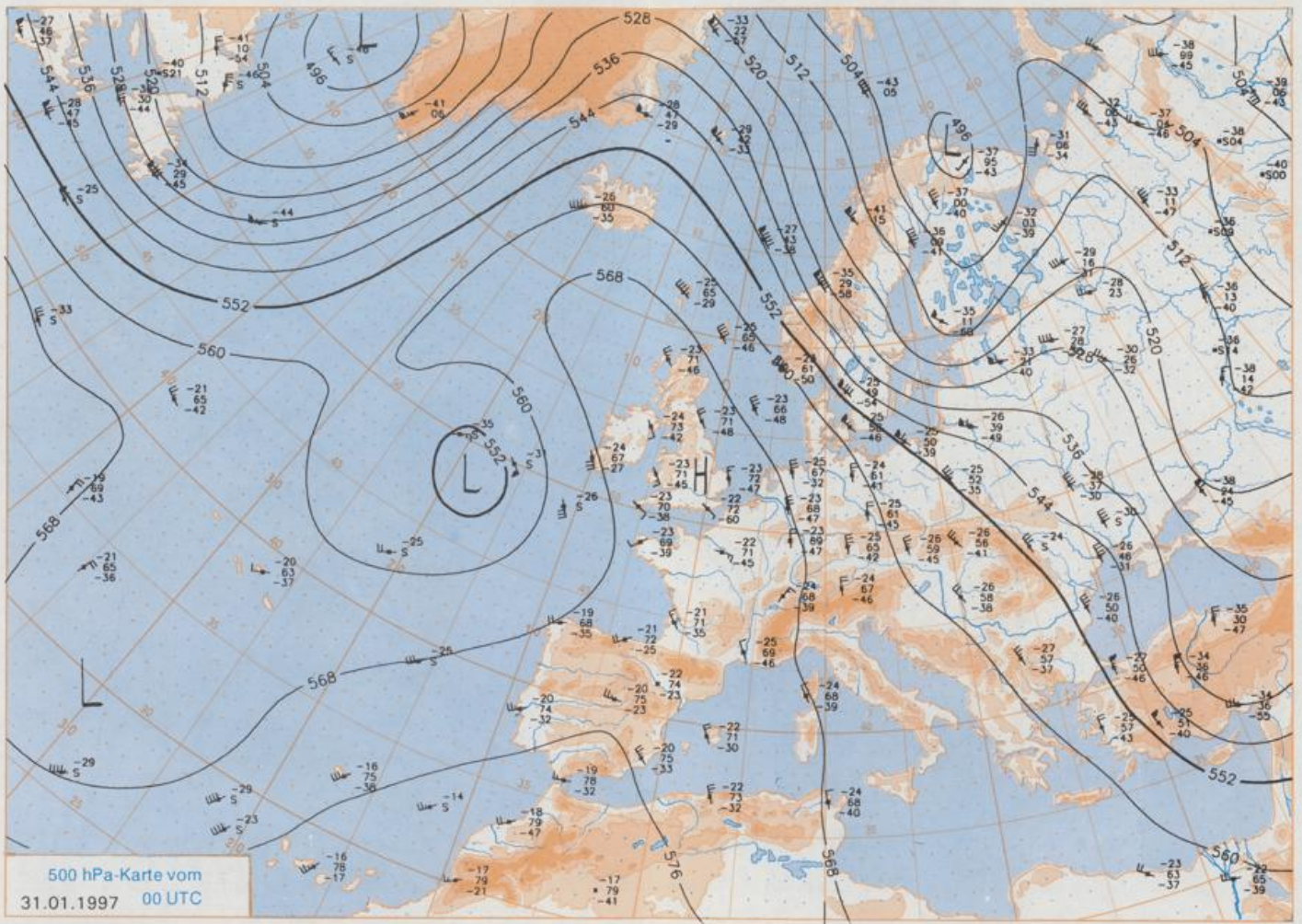
### Deutschland-Vorhersage für Sonntag, den 2.2.97

Am Sonntag schwächt sich ein Hoch über dem östlichen Mitteleuropa weiter ab. Gleichzeitig nähern sich von Westen her atlantische Tiefausläufer.

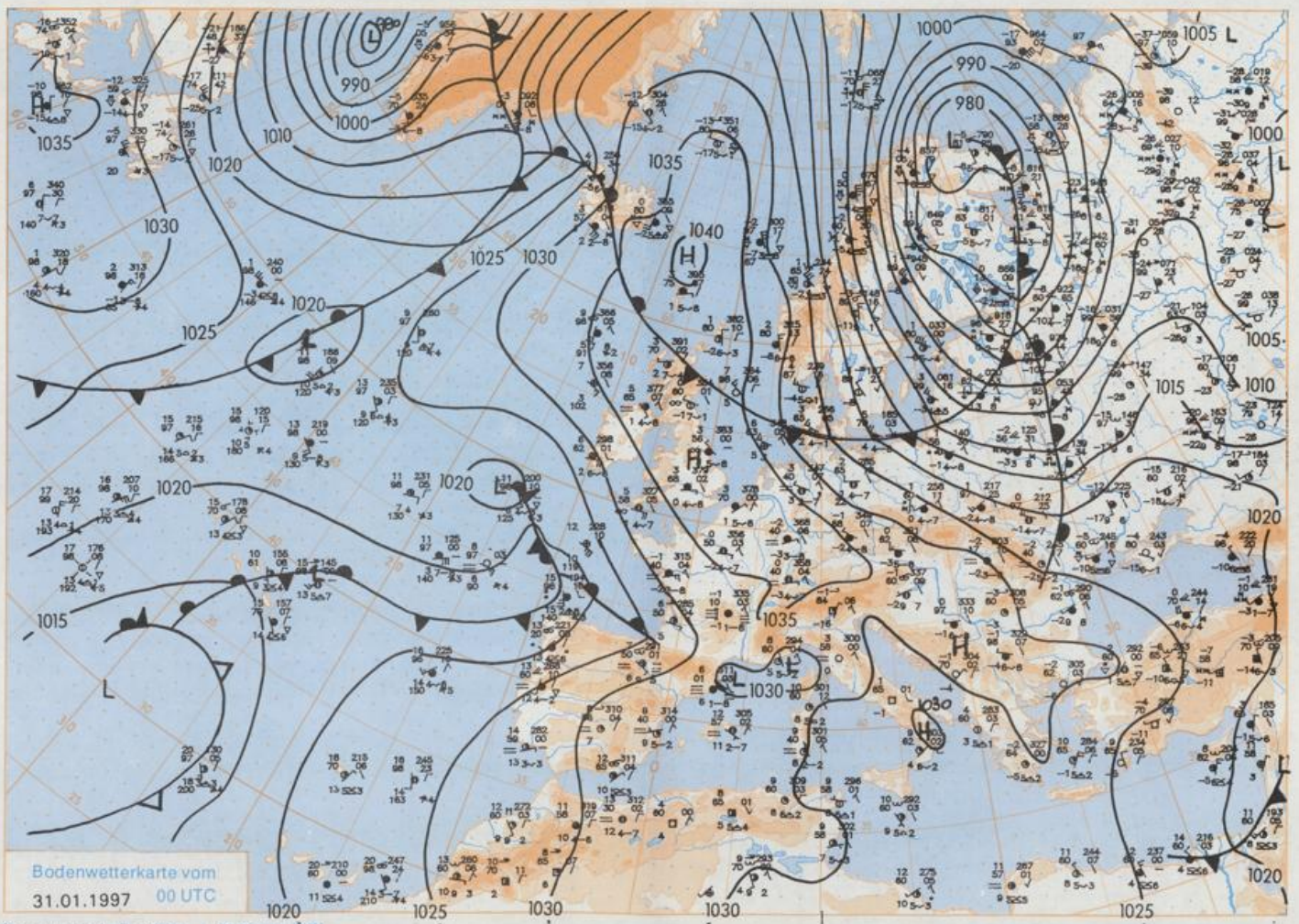
So herrscht am Sonntag meist freundliches Wetter. Erst in der zweiten Tageshälfte ziehen im Westen Wolken auf, und am Abend setzt dort etwas Niederschlag ein. Er fällt teils als Schnee, teils als Regen, der gebietsweise auch zu gefährlicher Glättebildung führen kann. Die Temperaturen sinken in der Nacht zum Sonntag auf Werte um  $-8\text{ }^{\circ}\text{C}$  ab. In den Mittelgebirgen und Alpentälern ist auch Frost unter  $-10\text{ }^{\circ}\text{C}$  zu erwarten. Am Tage steigen die Temperaturen meist auf Werte um  $0\text{ }^{\circ}\text{C}$  an. Am Oberrhein ist es mit Temperaturen bis  $+3\text{ }^{\circ}\text{C}$  am wärmsten, im östlichen Mittelgebirgsraum steigen die Werte dagegen kaum über  $-3\text{ }^{\circ}\text{C}$  an. Der Wind ist schwach und kommt aus östlichen Richtungen.

### Weitere Aussichten für Montag, den 3.2.97

Durchzug starker Bewölkung und örtlich etwas Schnee oder Regen. Tageshöchsttemperaturen zwischen  $4\text{ }^{\circ}\text{C}$  im Norden und  $0\text{ }^{\circ}\text{C}$  im Südosten. Allmählich auf West drehender Wind.



Stereographische Projektion 1 : 30 000 000 60°N



Stereographische Projektion 1:30 000 000 60°N

Wettermeldungen von Freitag, dem 31. Januar 1997 06 UTC

Station	Bar.-höhe (m)	Luftdr. red.NN (hPa)	Wetter	Wind	Deutschland					Sonne Vort. Std.	RR 24h mm	Schnee höhe cm	Extremwerte der Lufttemperatur				
					Luft 2 m	Taufpunkt	Temperaturen (Grad C)						Nacht 5 cm	in der Dekade vom 21.01. bis 31.01.01	Tmax Datum	Tmin Datum	
							Max	Mittel	Min								
Helgoland	8	1031.1	stark bew.	NW	31	4.3	2.4	4.6	3.7	3.4	2	0.2	0.0	1953	9.9 25.01.1990	-9.1 31.01.1956	
List / Sylt	29	1029.7	leicht bew.	NNW	30	2.2	-0.3	3.9	3.4	2.1	1	2.0	0.0	1937	9.0 22.01.1993	-21.2 26.01.1942	
Leck	17	1029.4	leicht bew.	NW	18	1.6	-0.3	4.6	3.9	1.6	0	0.8	0.0	1974	10.2 31.01.1990	-15.8 30.01.1987	
Husum	37	1029.6	wolkenlos	WNW	18	1.6	0.3	3.9	2.4	1.6	3	0.0	0.0				
Schleswig	48	1029.1	wolkenlos	WNW	18	1.7	-0.5	4.1	2.6	1.4	0	0.5	0.0	1947	10.6 31.01.1990	-14.5 30.01.1987	
Kiel	31	1027.8	leicht bew.	NW	13	1.3	-0.4	4.6	3.1	1.9	0	0.0	0.0	1940	11.6 22.01.1993	-20.8 27.01.1942	
Westermarckd. Arkona	9	1026.5	wolkenlos	NNW	30	1.4	0.0	2.5	2.1	1.4	1	2.3	0.0				
	42	1024.7	wolkenlos	NNW	33	1.9	0.4	3.2	2.3	1.8	0	0.0	0.0	1951	9.7 22.01.1993	-14.8 31.01.1956	
Norderney	16	1033.1	Nebel	WNW	21	1.8	1.1	3.0	1.9	1.4	0	0.0	0.0	1947	11.0 22.01.1993	-11.2 31.01.1956	
Bremerhaven	11	1031.4	Nebel	NW	21	2.6	1.9	4.2	2.4	1.6	0	0.1	0.0	1949	12.0 31.01.1990	-14.4 31.01.1956	
Cuxhaven	12	1031.1	stark bew.	NW	31	4.0	2.1	4.2	3.3	2.5	1	0.0	0.0	1946	11.5 22.01.1993	-12.1 27.01.1961	
Hamburg/Flugh.	15	1029.1	leicht bew.	WNW	21	3.3	1.8	4.2	3.0	2.2	1	0.0	0.0	1991	12.5 27.01.1983	-22.8 22.01.1940	
Lübeck	15	1027.9	stark bew.	WNW	13	3.0	1.2	4.2	2.0	1.1	0	0.1	0.0	1890	12.4 22.01.1993	-21.8 23.01.1942	
Boltenhagen	17	1027.3	leicht bew.	WNW	30	2.5	0.2	3.8	2.7	1.9	0	0.0	0.0	1951	12.4 22.01.1993	-14.9 27.01.1961	
Schwerin	68	1027.2	stark bew.	WNW	17	3.0	1.8	4.4	2.3	1.4	0	0.2	0.0	1947	12.2 27.01.1983	-17.7 30.01.1987	
Warnemünde	10	1025.8	wolkenlos	NNW	30	1.4	-0.2	2.9	2.2	1.4	1	1.2	0.0	1951	12.0 22.01.1993	-15.7 30.01.1987	
Teterow	50	1025.6	wolkenlos	WNW	21	2.4	0.7	3.5	2.4	1.7	1	0.3	0.0	1947	12.4 27.01.1983	-19.1 31.01.1954	
Barth	7	1025.0	wolkenlos	NW	15	1.1	-0.5	3.2	2.4	0.8	0	0.0	0.0	1967	12.3 26.01.1977	-17.4 21.01.1987	
Greifswald	6	1024.9	wolkenlos	NW	18	1.8	-0.3	3.9	2.7	1.7	0	0.0	0.0	1951	12.2 27.01.1983	-19.0 30.01.1954	
Ueckermünde	7	1024.7	leicht bew.	N	21	1.9	0.4	3.6	3.0	1.9	0	0.1	0.0	1951	12.7 27.01.1983	-24.7 31.01.1963	
Emden	12	1033.0	Nebel	NW	15	3.0	2.9	4.3	2.8	0.9	0	0.0	0.0	1947	11.9 27.01.1983	-16.0 22.01.1963	
Oldenburg	20	1032.9	Sprühregen	W	15	3.0	2.3	5.2	3.1	1.6	2	0.0	0.0				
Bremen/Flugh.	5	1031.9	bedeckt	WNW	15	3.0	2.5	4.7	3.4	1.1	0	0.6	0.0	1890	13.4 31.01.1975	-21.6 27.01.1942	
Soltau	78	1030.6	Sprühregen	WNW	13	2.7	2.3	3.4	2.6	1.5	0	0.0	0.0	1948	12.5 27.01.1983	-20.1 31.01.1963	
Boizenburg	46	1028.6	stark bew.	WNW	22	2.8	2.8	3.8	2.4	1.4	0	0.4	0.0	1951	12.1 22.01.1993	-17.4 31.01.1963	
Lüchow	18	1028.7	bedeckt	WNW	13	2.9	2.6	4.6	3.0	2.3	1	0.4	0.0	1955	13.5 27.01.1983	-22.7 31.01.1963	
Seehausen/Altm.	23	1028.2	stark bew.	W	21	2.7	1.5	4.0	3.1	2.1	1	0.6	0.0				
Marnitz	85	1026.9	stark bew.	WNW	26	2.9	1.6	3.4	2.2	1.2	0	0.9	0.0	1951	12.0 27.01.1983	-22.6 31.01.1956	
Neuruppin	39	1026.4	stark bew.	WNW	18	3.0	2.4	3.7	2.8	1.9	0	0.7	0.0	1958	13.5 27.01.1983	-23.1 31.01.1963	
Neubrandenburg	80	1025.7	stark bew.	WNW	24	2.9	1.5	3.1	2.0	1.2	0	0.4	0.0				
Angermünde	55	1024.3	stark bew.	WNW	30	3.3	1.4	3.4	2.6	2.0	1	0.5	0.0	1951	13.8 27.01.1983	-24.6 31.01.1963	
Lingen	26	1033.2	Sprühregen	W	8	1.9	1.6	3.4	2.7	0.6	-1	0.0	0.0	1951	13.0 31.01.1990	-17.6 22.01.1963	
Münst.-Osn./Flugh.	53	1033.8	stark bew.	WSW	11	1.1	0.2	2.4	1.5	0.2	-1	0.0	0.0				
Osnabrück	97	1033.5	stark bew.	W	13	2.0	1.2	2.9	2.2	1.0	-1	0.3	0.0	1953	12.6 24.01.1960	-17.5 31.01.1963	
Diepholz	43	1032.9	Sprühregen	WNW	13	2.3	2.3	3.0	3.0	1.7	1	0.1	0.0	1952	13.2 27.01.1983	-18.8 31.01.1963	
Bad Salzuflen	139	1033.2	bedeckt	SW	13	1.3	0.5	2.2	1.4	1.1	1	0.5	0.0	1935	13.4 27.01.1983	-28.0 27.01.1942	
Hannover/Flugh.	59	1033.2	Sprühregen	W	24	2.0	1.0	3.2	2.4	1.7	1	0.1	0.0	1936	13.4 27.01.1983	-24.8 22.01.1940	
Braunschweig	88	1031.2	Regen	W	18	1.7	1.0	3.2	2.3	1.6	1	0.7	0.0	1891	15.3 28.01.1944	-23.6 27.01.1942	
Gardelegen	48	1029.1	Sprühregen	W	22	2.1	1.4	4.2	2.7	1.9	1	0.1	0.0	1947	14.1 27.01.1983	-24.4 31.01.1963	
Magdeburg	85	1029.7	bedeckt	WNW	18	1.9	1.4	4.9	2.4	1.4	1	0.6	0.0	1947	13.3 27.01.1983	-21.3 31.01.1963	
Potsdam	100	1027.1	stark bew.	W	30	2.2	1.6	3.0	2.2	1.7	1	1	0.0	1893	13.8 22.01.1993	-22.2 27.01.1942	
Berlin-Temp.	49	1026.2	stark bew.	W	30	3.0	1.6	3.8	2.8	2.3	2	1	0.0	1876	14.1 27.01.1983	-21.0 26.01.1942	
Lindenberg	104	1025.9	stark bew.	W	24	2.0	1.8	2.8	1.8	1.3	1	0.7	0.0	1947	13.0 27.01.1983	-22.7 31.01.1963	
Manschnow	16	1024.2	stark bew.	W	28	2.8	1.5	3.8	2.3	2.1	1	0.1	0.2				
Düsseldorf/Flugh.	41	1035.5	stark bew.	W	2	1.5	0.3	3.6	2.3	1.4	0	0.0	0.0	1970	13.7 25.01.1990	-14.6 30.01.1976	
Bocholt	24	1035.0	wolkig	W	8	1.0	1.0	2.8	1.8	0.6	1	0.1	0.0	1947	13.0 23.01.1995	-16.7 28.01.1876	
Essen	161	1035.9	stark bew.	SSW	4	1.6	0.4	3.1	2.4	1.4	1	0.0	0.0	1935	12.6 25.01.1990	-24.0 27.01.1942	
Luedenscheid	392	1034.8	bedeckt	WNW	5	0.5	-0.5	1.1	0.6	0.3	-0	0.0	0.0				
Kahler Asten	859	-	in Wolken	NW	24	-2.5	-2.5	-2.2	-2.6	-3.1	-3	0.0	25	1955	12.2 21.01.1974	-23.3 31.01.1956	
Bad Lippspringe	158	1034.3	Sprühregen	WSW	5	0.9	0.7	1.4	0.8	0.8	1	0.4	0.0	1951	12.7 27.01.1983	-20.4 31.01.1963	
Kessel	233	1033.6	stark bew.	W	2	1.8	0.3	3.1	1.9	1.7	0	0.1	0.0	1951	12.2 27.01.1983	-18.6 31.01.1963	
Göttingen	171	1033.0	Regen	WSW	9	1.5	-0.2	2.5	1.5	1.1	0	0.2	0.0	1947	12.3 26.01.1995	-23.7 31.01.1963	
Leinefelde	356	1032.6	Schneefall	W	21	0.2	-0.4	1.0	0.5	0.2	-0	0.5	Re	1957	11.5 27.01.1983	-23.1 31.01.1963	
Braunlage	610	1030.8	Schneereggen	WSW	13	-1.1	-1.6	-0.3	-1.1	-1.3	-2	0.4	0.2	29	1936	12.8 29.01.1959	-23.1 26.01.1942
Brocken	1153	-	Schneefall	WNW	63	-3.5	-3.7	-4.2	-4.3	-4.8	-5	4	60	1951	14.0 29.01.1958	-26.6 31.01.1956	
Artern	166	1031.5	bedeckt	WSW	22	2.1	0.4	2.9	1.8	1.4	0	0.0	Re	1954	12.3 27.01.1983	-21.8 31.01.1963	
Leipzig/Flugh.	149	1030.0	Regen	WSW	22	1.9	0.0	3.7	2.1	1.3	1	0.7	0.1	1951	13.4 22.01.1959	-21.8 31.01.1963	
Wittenberg	106	1028.8	Regen	W	21	1.6	0.6	3.1	2.0	1.6	1	1	0.0	1951	12.9 22.01.1993	-22.3 31.01.1963	
Oschatz	152	1029.3	Sprühregen	WSW	31	1.5	0.3	3.7	1.9	1.5	1	0.4	0.0				
Dresden/Flugh.	232	1028.9	Schneereggen	W	30	1.0	-0.3	2.2	1.1	0.8	0	0.1	0.6	Re	1917	14.1 22.01.1959	-21.4 27.01.1942
Doberlug-Kir.	100	1028.5	Sprühregen	W	30	1.8	-0.1	3.2	2.1	1.7	1	0.6	0.0	1951	13.8 22.01.1959	-25.4 31.01.1963	
Cottbus	70	1026.7	Sprühregen	W	21	2.2	1.5	3.4	2.4	2.0	1	2	0.0	1951	14.0 27.01.1983	-25.5 31.01.1963	
Görlitz	238	1026.8	Schneereggen	W	31	0.9	-0.1	1.2	0.8	0.8	0	0.8	2	1951	14.3 27.01.1983	-23.2 28.01.1942	
Aachen	205	1035.5	bedeckt	N	4	1.5	-0.6	3.1	1.8	1.4	1	0.0	0.0	1891	15.9 30.01.1967	-19.2 27.01.1942	
Nuerbg.-Berw.	486	1035.3	stark bew.	ENE	8	-1.3	-1.8	-1.5	-2.0	-2.3	-2	1	0.0				
Köln-Bonn/Flugh.	100	1035.5	bedeckt	ESE	4	1.4	-0.4	3.1	1.9	1.2	1	0.0	0.0	1958	14.0 30.01.1966	-20.1 31.01.1963	
Bendorf	129	1035.2	Sprühregen	ENE	4	0.9	0.3	2.5	1.6	0.7	0	0.0	0.0	1951	14.5 22.01.1959	-15.8 31.01.1956	
Bed Marienberg	555	1035.3	stark bew.	NNW	5	-0.9	-2.1	-0.6	-1.4	-1.7	-2	4	0.0	1963	10.4 31.01.1992	-16.9 30.01.198	