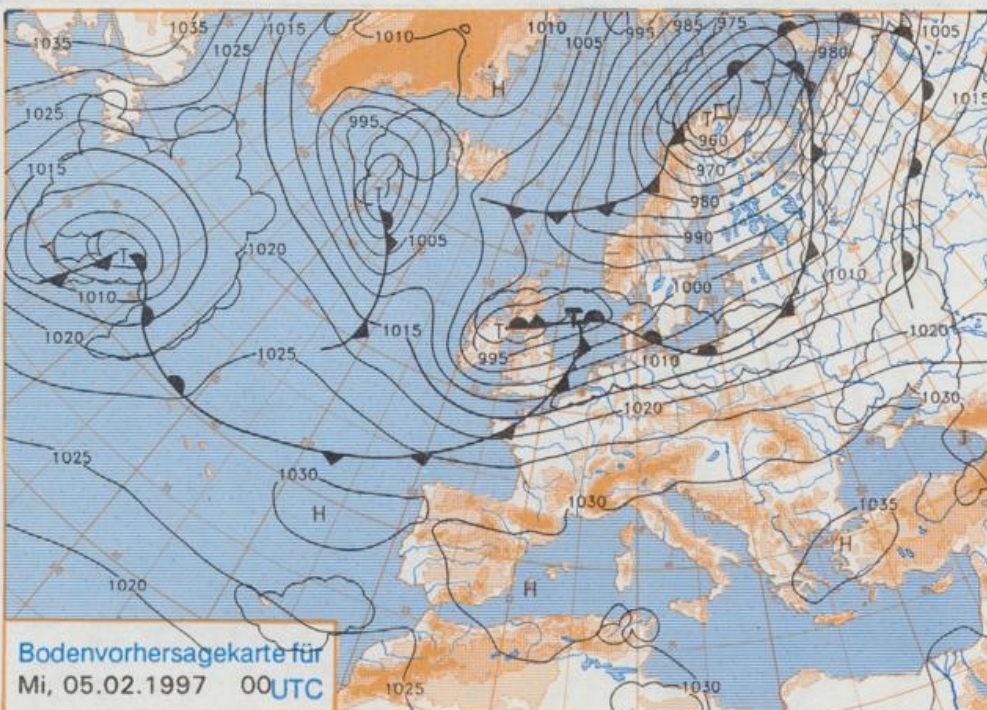


Stereographische Projektion 1 : 60 000 000 60°N



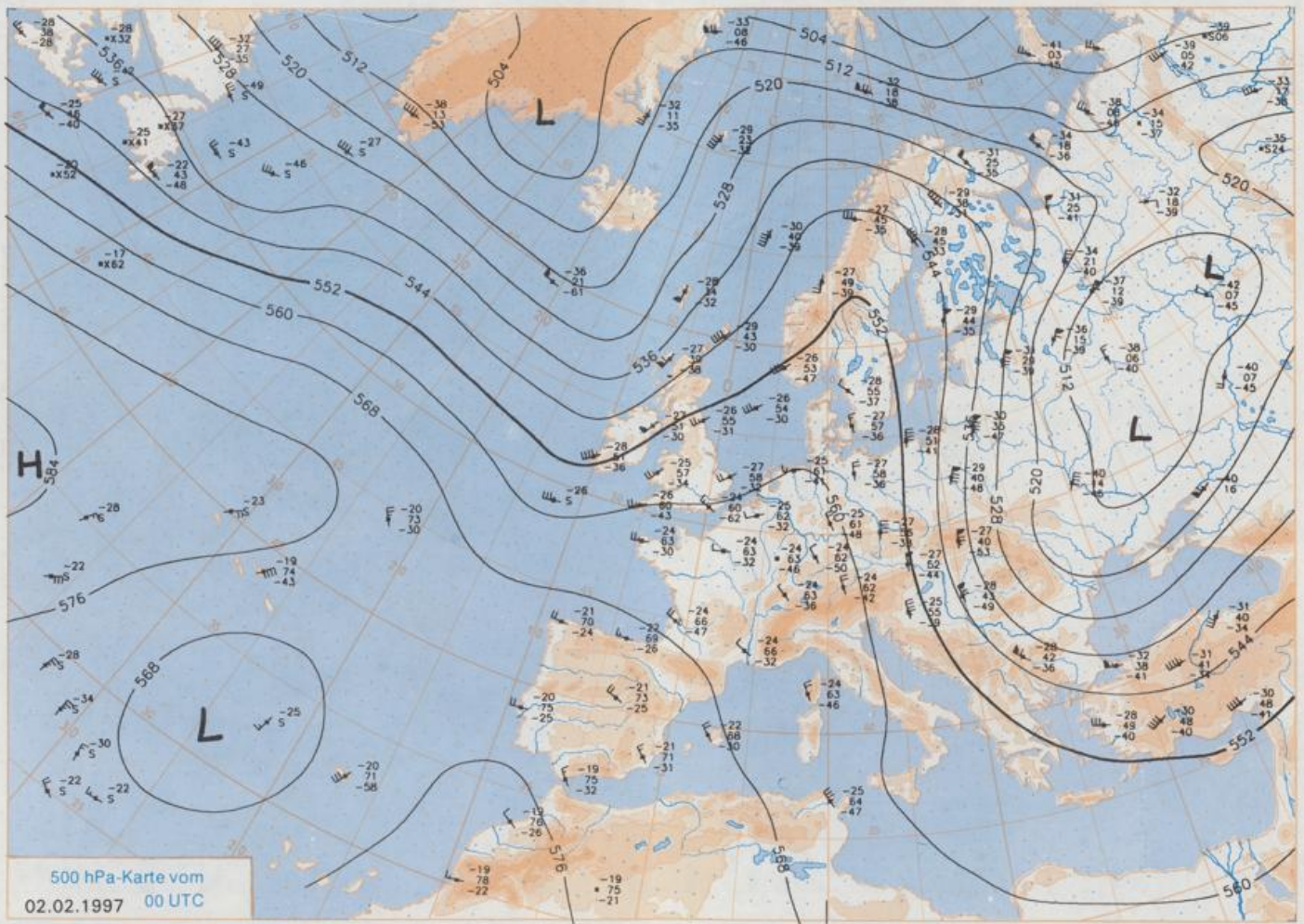
Deutschland-Vorhersage für Dienstag, 04.02.97

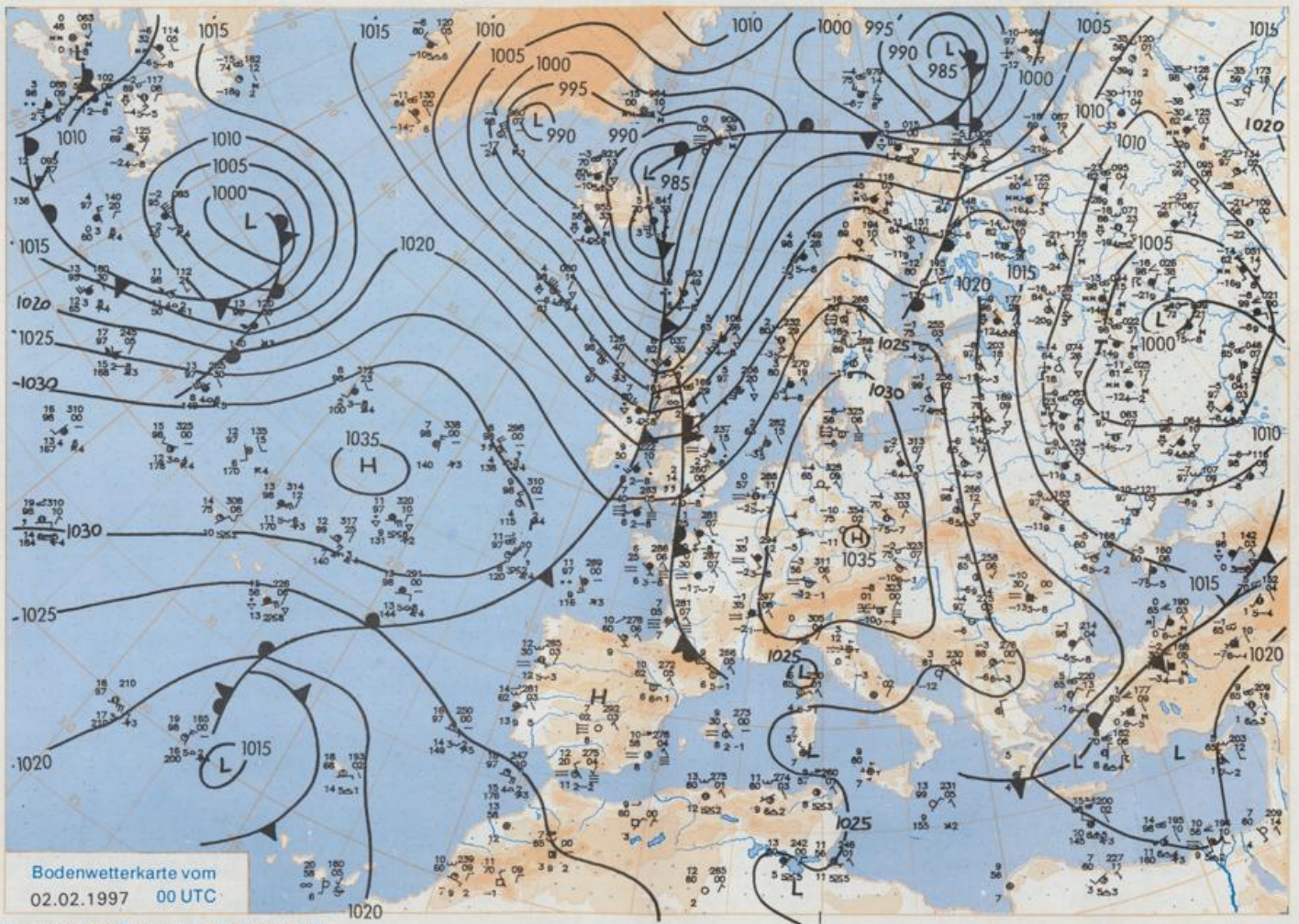
Eine von den Alpen nach Südosteuropa weisende Hochdruckzone wird nach Süden abgedrängt. Damit können sich atlantische Fronten Deutschland weiter annähern. In ihrem Vorfeld wird vor allem in den Norden wolkenreiche Meeresluft geführt.

Am Dienstag ist es nördlich der Mittelgebirge vielfach stark bewölkt, vor allem im Küstenbereich regnet es zeitweise etwas. Nach Süden gibt es auch Wolkenauflockerungen, und es bleibt dort meist niederschlagsfrei. Die Tageshöchsttemperaturen liegen im Süden um 3 Grad, sonst zwischen 3 und 7 Grad. Die Tiefstwerte in der Nacht zum Dienstag liegen um 0 Grad. Vor allem im Osten und Süden gibt es noch leichten Frost. Der Wind weht im Süden schwach bis mäßig, im Norden im Tagesverlauf stark auffrischend aus südwestlicher Richtung. Im Küstenbereich werden am Abend Sturmböen erwartet.

Weitere Aussichten für Mittwoch, 05.02.97

Überwiegend stark bewölkt und windig. Einzelne Schauer. Wenig Temperaturänderung.





Stereographische Projektion 1 : 30 000 000 60°N

Wettermeldungen von Sonntag, dem 2. Februar 1997 06 UTC

Station	Bar.- höhe (m)	Luftdr. red.NN (hPa)	Wetter	Wind km/h	Deutschland					Sonne Vor- st.	RR 24h mm	Schnee höhe cm	Extremwerte der Lufttemperatur in der Dekade vom 1.02. bis 10.02.						
					Luft 2 m	Tau- punkt	Max Vortag	Mittel Min	Nacht 2 m				5 cm	Tmax Datum	Tmin Datum				
																Temperat. (Grad C)			
Helgoland	8	1027.1	wolkenlos	SSE	35	0.5	-2.9	1.5	0.1	-2.3	-2	2.7			1953	10.7	8.02.1990	-10.0	1.02.1956
List / Sylt	29	1027.0	leicht bew.	SSE	30	-1.7	-4.6	2.8	-1.5	-3.9	-8	8.3			1937	10.4	8.02.1990	-18.0	10.02.1940
Leck	17	1029.0	wolkenlos	SSE	15	-3.9	-7.0	3.0	-3.1	-5.4	-9	8.0			1974	10.6	6.02.1990	-17.5	9.02.1996
Husum	37	1029.4	leicht bew.	SE	13	-4.7	-6.6	3.4	-2.6	-5.2	-8	6.0							
Schleswig	48	1029.6	wolkenlos	SSE	13	-3.2	-8.2	4.0	-1.8	-4.3	-8	8.5			1947	12.5	8.02.1990	-17.2	2.02.1954
Kiel	31	1029.5	leicht bew.	S	8	-2.5	-6.0	2.9	-3.3	-6.4	-10	6.3			1940	14.2	8.02.1990	-19.6	10.02.1940
Westermarkdf.	9	1029.9	wolkenlos	SSE	15	-3.9	-4.9	0.9	-0.4	-5.0	-8	8.5							
Arkona	42	1031.3	wolkenlos	SW	4	-1.7	-3.3	1.8	0.5	-2.0	-5	8.8			1951	12.8	8.02.1990	-18.9	1.02.1954
Norderney	16	1027.0	leicht bew.	SSE	17	-2.4	-4.9	2.5	-1.4	-2.7	-4	4.3			1947	12.5	8.02.1990	-14.3	1.02.1954
Bremerhaven	11	1028.5	leicht bew.	SSE	15	-3.0	-6.8	3.5	-0.5	-3.0	-5	7.4			1949	14.0	8.02.1990	-15.8	1.02.1954
Cuxhaven	12	1028.8	wolkenlos	SSE	15	-3.2	-5.3	4.0	0.0	-3.2	-5	8.7			1946	12.8	8.02.1990	-12.9	8.02.1947
Hamburg/Flugh.	15	1029.7	leicht bew.	SSE	11	-4.0	-6.8	5.0	-2.2	-5.2	-9	8.4			1891	14.9	8.02.1990	-24.6	10.02.1940
Lübeck	15	1030.3	wolkenlos	SE	8	-6.6	-9.3	2.9	-3.9	-9.2	-12	8.4			1890	15.6	10.02.1899	-27.2	4.02.1912
Boitenhagen	17	1030.6	leicht bew.	S	5	-4.5	-5.6	2.0	-0.8	-4.7	-7	8.5			195	14.7	8.02.1990	-18.6	1.02.1954
Schwerin	68	1030.9	wolkenlos	SSE	4	-5.5	-6.5	2.5	-2.2	-5.6	-10	8.4			1947	14.5	8.02.1990	-18.7	1.02.1956
Warnemünde	10	1030.8	wolkenlos	S	5	-3.4	-4.5	2.6	-2.2	-4.6	-6	8.3			1951	14.1	8.02.1990	-18.1	6.02.1963
Teterow	50	1031.3	wolkenlos	S	9	-6.2	-6.4	3.1	-1.2	-6.2	-9	8.6			1947	13.7	8.02.1990	-20.6	1.02.1956
Barth	7	1030.9	wolkenlos	S	2	-5.1	-6.0	2.2	-2.8	-5.1	-8	7.5			1967	13.5	8.02.1990	-20.7	9.02.1986
Greifswald	6	1031.3	wolkenlos	SSW	5	-5.9	-6.9	2.6	-1.2	-5.9	-9	7.8			1951	14.6	8.02.1990	-23.1	9.02.1986
Ueckermünde	7	1032.1	wolkenlos	SSW	8	-5.8	-6.4	1.5	-2.0	-5.8	-9	7.2			1951	15.2	8.02.1990	-25.5	9.02.1956
Ernden	12	1027.0	leicht bew.	SE	21	-3.1	-3.3	3.9	-1.4	-3.7	-5	6.6			1947	13.0	8.02.1990	-16.9	5.02.1963
Oldenburg	20	1028.6	leicht bew.	SE	9	-3.0	-5.9	1.2	-2.8	-4.6	-8	2.8							
Bremen/Flugh.	5	1028.7	leicht bew.	SE	11	-4.1	-6.3	3.8	-2.4	-4.5	-8	6.2			1890	16.7	10.02.1899	-20.2	5.02.1941
Soitau	78	1030.0	leicht bew.	ESE	8	-5.4	-6.6	3.7	-3.4	-6.1	-7	8.2			1948	15.3	8.02.1990	-22.3	8.02.1953
Boizenburg	46	1031.0	wolkenlos	SSE	11	-5.4	-6.4	3.0	-1.9	-5.8	-8	8.4			1951	15.2	8.02.1990	-19.8	1.02.1956
Lüchow	18	1030.8	leicht bew.	E	5	-6.7	-7.1	3.3	-2.1	-6.8	-8	8.4			1955	14.0	8.02.1990	-21.1	6.02.1996
Seehausen/Altm.	23	1031.9	wolkenlos	SSE	8	-7.2	-8.4	2.5	-3.0	-7.8	-9	8.6							
Marnitz	85	1031.4	wolkenlos	SSE	4	-7.4	-8.7	3.0	-2.1	-7.4	-10	8.5			1951	14.3	8.02.1990	-21.8	1.02.1956
Neuruppin	39	1031.9	wolkenlos	still	8	-8.1	-9.1	3.6	-2.6	-8.1	-10	8.7			1958	13.9	8.02.1990	-20.8	5.02.1963
Neubrandenburg	80	1032.0	wolkenlos	SW	11	-4.9	-5.5	2.2	-1.4	-4.9	-7	8.3							
Angermünde	55	1031.9	wolkenlos	S	2	-7.0	-8.4	2.2	-2.4	-7.1	-9	8.4			1951	15.3	8.02.1990	-25.7	9.02.1956
Lingen	26	1027.2	leicht bew.	SSE	5	-3.0	-4.1	4.1	0.9	-3.0	-5	6.3			1951	14.3	8.02.1990	-18.6	2.02.1956
Münst.-Osn./Flugh.	53	1028.0	wolkenlos	SE	8	-2.8	-5.6	4.3	0.9	-2.8	-4	7.6							
Osnabrück	97	1028.4	leicht bew.	ESE	5	-4.1	-5.2	4.6	-0.2	-4.4	-7	7.2			1952	15.3	8.02.1990	-19.4	1.02.1956
Depholz	43	1028.5	leicht bew.	ESE	9	-4.1	-6.4	3.4	-1.9	-4.7	-7	7.2			1952	15.4	8.02.1990	-19.5	1.02.1956
Bad Salzuflen	139	1029.1	leicht bew.	SE	11	-2.7	-6.0	3.9	0.2	-3.0	-5	8.1			1932	15.3	8.02.1990	-20.5	2.02.1942
Hannover/Flugh.	59	1029.3	leicht bew.	ESE	9	-5.4	-7.5	4.1	-2.2	-5.4	-8	7.9			1938	15.8	8.02.1990	-21.5	1.02.1956
Braunschweig	88	1030.1	wolkenlos	SE	15	-2.3	-5.5	2.5	-2.2	-4.7	-9	7.4			1991	16.5	10.02.1899	-23.2	2.02.1956
Gardelegen	48	1031.1	wolkenlos	S	2	-5.9	-7.1	4.6	-2.8	-7.1	-9	8.5			1947	15.6	8.02.1990	-23.1	8.02.1953
Magdeburg	85	1031.5	wolkenlos	ESE	2	-6.1	-6.6	3.9	-2.1	-6.4	-9	8.7			1947	15.7	8.02.1990	-24.4	2.02.1956
Potsdam	100	1032.2	wolkenlos	SSE	13	-5.1	-6.0	1.7	-3.0	-5.6	-9	8.7			1893	17.8	10.02.1899	-26.0	10.02.1929
Berlin-Temp.	49	1031.9	wolkenlos	SE	4	-5.9	-7.1	2.6	-1.7	-6.1	-10	8.5			1876	16.1	8.02.1990	-25.4	10.02.1929
Lindenberg	104	1032.4	wolkenlos	SW	4	-5.5	-6.0	3.3	-3.0	-6.1	-9	7.6			1947	15.9	8.02.1990	-25.6	9.02.1956
Manschnow	16	1031.6	wolkenlos	SSE	5	-7.1	-7.7	2.4	-2.4	-7.1	-10	8.6							
Düsseldorf/Flugh.	41	1027.6	wolkenlos	SSE	18	-1.4	-4.9	4.0	0.4	-2.1	-6	0.4			1970	15.7	8.02.1990	-15.4	9.02.1986
Bocholt	24	1027.1	leicht bew.	SSE	9	-2.8	-3.0	3.8	0.6	-2.8	-5	1.4			1947	14.9	8.02.1990	-17.8	2.02.1956
Essen	161	1028.0	leicht bew.	SSE	17	-1.2	-4.6	3.6	0.4	-2.2	-5	0.7			1935	14.8	8.02.1990	-17.6	1.02.1956
Luedenscheid	392	1028.1	leicht bew.	SE	4	-2.6	-7.1	1.4	-1.1	-2.7	-6	3.3							
Kahler Asten	859	-	leicht bew.	SSE	31	-6.3	-7.5	-2.5	-5.0	-6.8	-9	5.5	0.0	25	1955	11.3	4.02.1993	-26.0	1.02.1956
Bad Lipspringe	158	1029.4	wolkenlos	ESE	8	-3.1	-5.9	4.1	0.4	-3.1	-7	7.9			1951	15.3	8.02.1990	-20.2	9.02.1986
Kassel	233	1029.8	wolkenlos	SSW	5	-4.0	-6.4	4.4	0.0	-4.8	-9	7.6			1951	13.7	8.02.1990	-20.4	1.02.1956
Göttingen	171	1030.2	wolkenlos	ESE	18	-2.9	-6.2	4.7	0.9	-4.0	-6	8.1			1947	14.5	8.02.1990	-23.7	6.02.1963
Leinefelde	356	1031.1	wolkenlos	ESE	8	-5.2	-6.9	1.5	-2.2	-5.2	-9	8.2		Re	1957	13.2	8.02.1990	-20.9	9.02.1986
Braunlage	610	1032.4	wolkenlos	NNW	4	-9.9	-11.4	1.4	-5.7	-9.9	-16	8.5		29	1936	13.6	2.02.1955	-25.6	1.02.1956
Brocken	1153	-	wolkenlos	SSW	26	-4.6	-24.2	-4.1	-6.8	-7.1	-10	9.5		60	1951	10.1	6.02.1990	-28.4	1.02.1956
Artern	166	1032.0	wolkenlos	still	5	-5.6	-6.3	3.3	-1.1	-5.6	-9	8.4			1954	16.7	8.02.1990	-22.6	2.02.1956
Leipzig/Flugh.	149	1031.8	wolkenlos	SE	8	-4.6	-5.8	1.4	-1.6	-4.7	-7	8.6			1951	16.9	8.02.1990	-22.9	10.02.1956
Wittenberg	106	1032.3	wolkenlos	still	5	-6.6	-7.9	3.0	-2.0	-6.6	-9	8.6			1951	17.1	8.02.1990	-24.6	2.02.1956
Oschatz	152	1032.8	wolkenlos	S	5	-6.5	-7.0	1.6	-2.2	-6.5	-9	8.5							
Dresden/Flugh.	232	1033.3	wolkenlos	S	9	-7.2	-8.1	0.6	-2.5	-7.2	-10	8.5		Re	1917	16.7	8.02.1990	-27.0	9.02.1956
Doblerlug-Kir.	100	1033.1	wolkenlos	S	4	-8.2	-10.4	2.1	-2.4	-8.2	-11	8.3			1951	16.8	8.02.1990	-28.4	9.02.1956
Cottbus	70	1032.7	wolkenlos	still	4	-8.7	-9.9	2.2	-3.4	-9.1	-11	8.6			1951	18.1	8.02.1990	-27.6	9.02.1956
Görlitz	238	1032.9	leicht bew.	SSE	5	-8.0	-8.8	0.4	-2.8	-8.0	-9	8.5		Re	1951	15.0	6.02.1990	-30.8	9.02.1956
Aachen	205	1027.0	leicht bew.	SSE	8	-1.2	-4.3	3.7	0.7	-1.4	-4	1.8	0.0		1891	20.4	10.02.1899	-20.2	7.02.1895
Nuerbg.-Barw.	486	1027.8	leicht bew.	S	9	-3.7	-6												