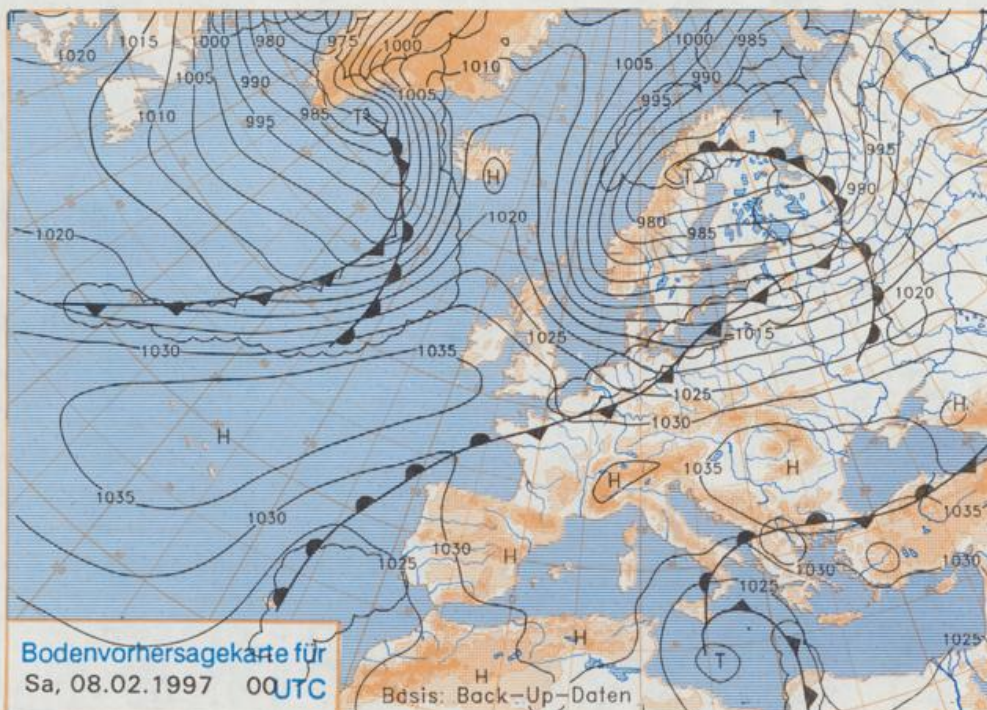


Stereographische Projektion 1 : 60 000 000 60°N



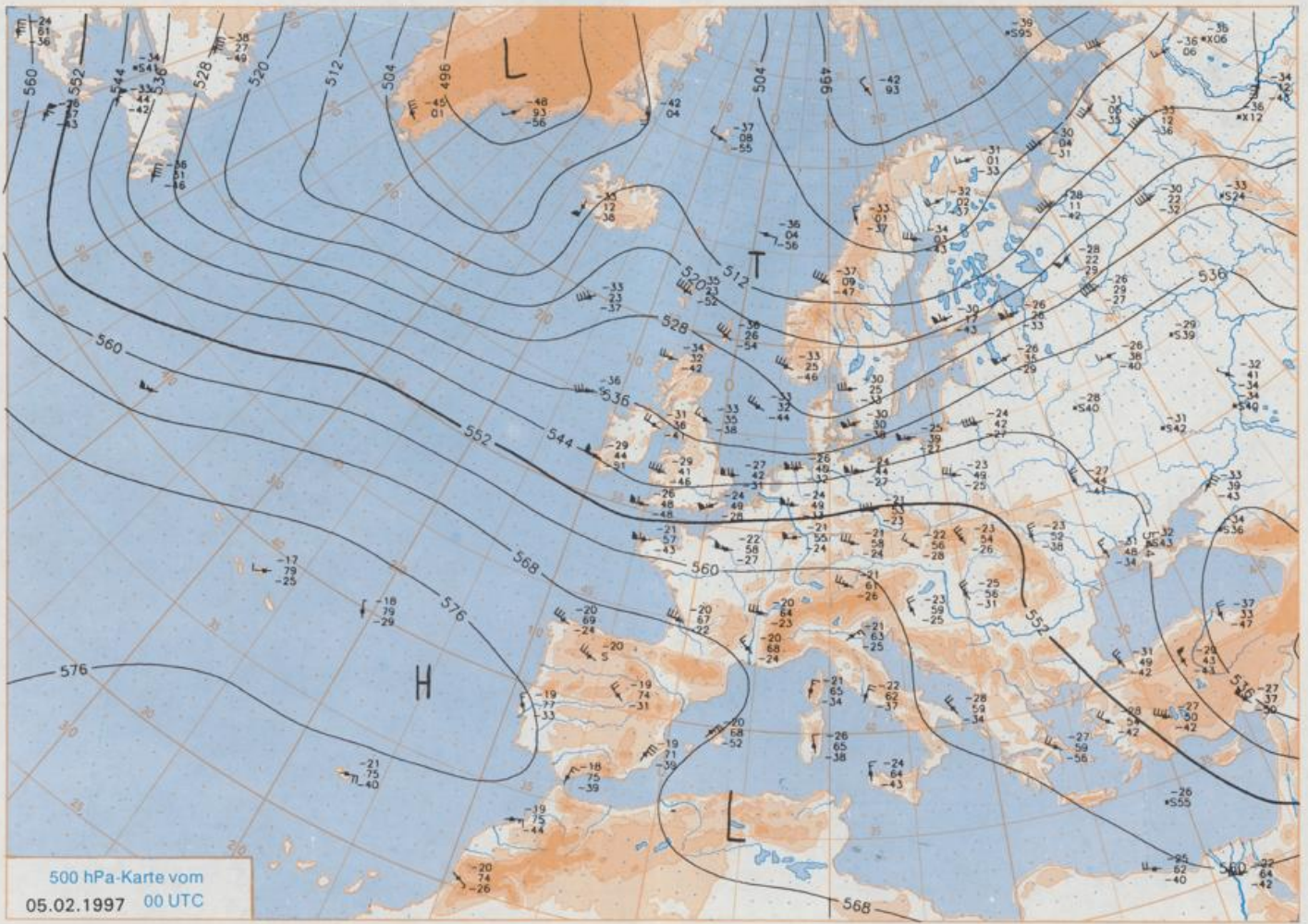
### Deutschland-Vorhersage für Freitag, den 07.02.97

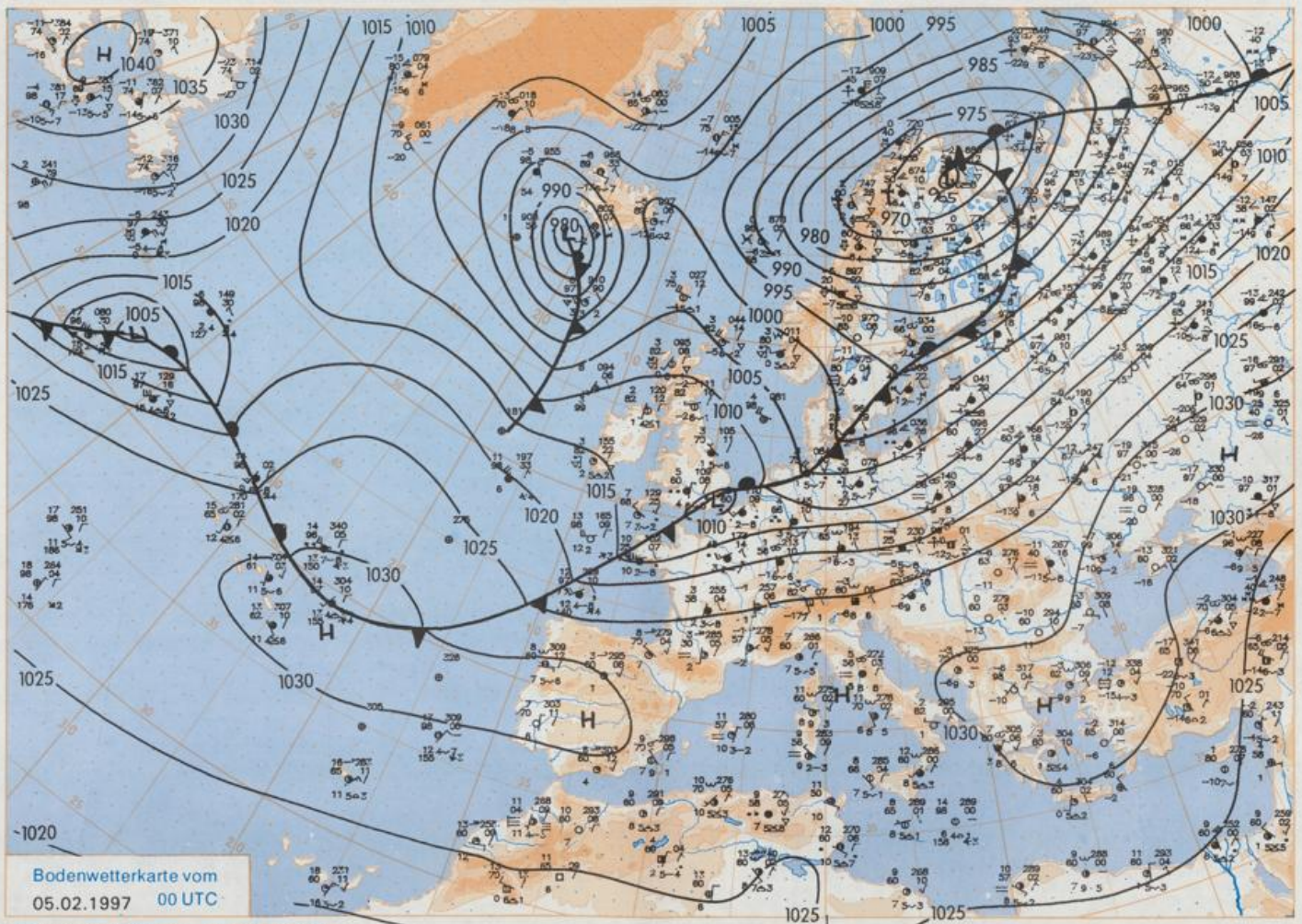
Im Laufe des Freitags zieht ein Hoch von den Ostalpen Richtung Schwarzes Meer. Gleichzeitig wandert ein Tief von der Norwegischen See nach Nordskandinavien. Seine Kaltfront greift am Freitag abend von Nordwesten her auf den Norden Deutschlands über.

Im Norden ist es meist stark bewölkt, und gelegentlich kommt es zu etwas Sprühregen. Dabei nimmt der westliche Wind wieder deutlich zu und wird vor allem im Küstengebiet stürmisch. Im übrigen Deutschland ist es dagegen meist heiter und niederschlagsfrei. In den Frühstunden bildet sich allerdings gebietsweise Nebel, der sich am Tage örtlich nur zögernd auflöst. In der Nacht zum Freitag liegen die Tiefsttemperaturen im Süden zwischen  $-2$  und  $-6^{\circ}\text{C}$  und im Norden um  $2^{\circ}\text{C}$ . Die Tagestemperaturen erreichen bei Sonnenschein im Süden und in der Mitte Werte um  $8^{\circ}\text{C}$ , im Norden liegen sie nur um  $5^{\circ}\text{C}$ .

### Weitere Aussichten für Samstag, 08.02.97

Es ist teils stärker bewölkt, teils aufgelockert, und vor allem im Norden und Osten werden einzelne Schauer erwartet. Die Tagestemperaturen liegen um  $5^{\circ}\text{C}$ .





Wettermeldungen von Mittwoch, dem 5. Februar 1997 06 UTC

Station	Bar.-höhe (m)	Luftdr. red. NN (hPa)	Wetter	Wind km/h	Temperatur (Grad C)					Sonne Vorl. Std.	RR 24h mm	Schnee höhe cm	Extremwerte der Lufttemperatur					
					Luft 2 m	Taufpunkt	Max Vortag	Mittel 2 m	Min 2 m				Nacht 5 cm	in der Dekade vom 1.02. bis 10.02. Datum				
														Tmax	Tmin	Datum		
Helgoland	8	1010.1	leicht bew.	WNW 15	3.0	1.5	4.3	3.6	2.7	1	5	1953	10.7	8.02.1990	-10.0	1.02.1956		
List / Sylt	29	1008.9	leicht bew.	WNW 24	2.0	1.0	3.4	2.8	1.0	0	3	1937	10.4	8.02.1990	-18.0	10.02.1940		
Leck	17	1009.1	wolklos	W 13	0.9	0.3	3.2	2.5	0.9	-1	7	1974	10.6	6.02.1990	-17.5	9.02.1996		
Husum	37	1009.2	wolklos	W 13	0.4	0.0	3.3	3.0	2.4	-1	6							
Schleswig	48	1009.1	wolklos	W 11	-0.1	-1.0	3.6	3.0	0.8	-1	0							
Kiel	31	1008.2	leicht bew.	WNW 13	0.8	0.8	3.9	3.3	0.1	-0	7	1947	12.5	8.02.1990	-17.2	2.02.1954		
Westermarkdf.	9	1007.4	leicht bew.	W 33	1.3	0.4	2.8	2.6	1.2	1	1	1940	14.2	8.02.1990	-19.6	10.02.1940		
Arkona	42	1004.6	wolklos	W 55	1.2	-0.3	1.9	1.3	1.2	1	2	1951	12.8	8.02.1990	-18.9	1.02.1954		
Norderney	16	1011.1	wolkig	W 18	1.4	0.2	4.1	3.5	1.3	0	6	1947	12.5	8.02.1990	-14.3	1.02.1954		
Bremerhaven	11	1010.7	stark bew.	W 18	2.3	0.9	4.7	4.1	1.8	1	0.7	1949	14.0	8.02.1990	-15.8	1.02.1954		
Cuxhaven	12	1010.3	wolkig	W 21	2.3	1.0	4.5	4.0	2.2	0	2	1946	12.8	8.02.1990	-12.9	8.02.1947		
Hamburg/Flugh.	15	1009.8	stark bew.	W 13	2.0	0.6	4.5	3.8	1.5	0	2	1891	14.9	8.02.1990	-24.6	10.02.1940		
Lübeck	17	1008.1	leicht bew.	W 8	0.4	-0.5	4.0	3.4	0.3	-1	2	1890	15.6	10.02.1899	-27.2	4.02.1912		
Boitenhagen	15	1008.8	leicht bew.	W 30	1.5	0.2	3.9	3.2	1.4	1	0.1	2	1951	14.7	8.02.1990	-18.6	1.02.1954	
Schwerm	68	1008.9	stark bew.	W 22	1.8	0.0	4.3	2.8	1.3	0	0.1	1	1947	14.5	8.02.1990	-18.7	1.02.1956	
Warnemünde	10	1007.0	wolklos	W 33	1.3	-0.5	4.1	3.1	1.3	0	0.9	1951	14.1	8.02.1990	-18.1	6.02.1963		
Teterow	50	1007.6	leicht bew.	W 22	1.3	-0.5	3.8	2.5	1.3	0	0.2	1947	13.7	8.02.1990	-20.6	1.02.1956		
Barth	7	1006.1	leicht bew.	W 37	1.5	-0.4	2.8	2.0	1.4	1	3	1967	13.5	8.02.1990	-20.7	9.02.1986		
Greifswald	6	1006.1	wolkig	W 30	2.0	-0.7	3.6	2.3	2.0	1	1	1951	14.6	8.02.1990	-23.1	9.02.1956		
Ueckermünde	7	1006.9	stark bew.	SW 31	2.4	-0.7	3.8	2.3	2.3	1	0.4	1951	15.2	8.02.1990	-25.5	9.02.1956		
Emden	12	1011.2	bedeckt	W 5	1.4	0.1	4.3	4.1	1.2	0	3	1947	13.0	8.02.1990	-16.9	5.02.1963		
Oldenburg	20	1011.4	stark bew.	W 8	1.8	0.3	5.0	4.6	1.8	-1	1							
Bremen/Flugh.	5	1011.8	stark bew.	WSW 4	1.1	0.1	5.1	4.5	0.9	-1	1	1890	16.7	10.02.1899	-20.2	5.02.1941		
SoLtau	78	1010.6	bedeckt	W 5	0.8	0.0	4.4	3.5	0.8	-1	0.8	2	1948	15.3	8.02.1990	-22.3	8.02.1953	
Boizenburg	46	1010.1	leicht bew.	W 17	0.6	0.0	4.9	3.9	0.4	-1	0.4	1951	15.2	8.02.1990	-19.8	1.02.1956		
Lüchow	18	1010.1	stark bew.	WSW 9	1.4	0.1	4.1	2.8	1.3	-1	0.2	0.3	1955	14.0	8.02.1990	-21.1	6.02.1996	
Seehausen/Altm.	23	1010.1	leicht bew.	W 13	1.1	-1.2	4.9	3.8	1.1	0	0.1	0.0						
Marnitz	85	1009.0	stark bew.	W 17	1.2	-0.9	4.2	2.8	1.0	-1	0.4	1951	14.3	8.02.1990	-21.8	1.02.1956		
Neuruppin	39	1009.2	leicht bew.	WNW 18	2.8	-0.3	3.5	2.0	2.1	1	0.9	1958	13.9	8.02.1990	-20.8	5.02.1963		
Neubrandenburg	80	1008.1	leicht bew.	W 30	1.3	-0.6	3.3	1.7	1.3	0	0.1							
Angermünde	58	1007.5	wolkig	WNW 31	4.3	0.3	3.7	2.0	1.9	1	0.1	0.8	1951	15.3	8.02.1990	-25.7	9.02.1956	
Lingen	26	1010.3	stark bew.	NE 5	2.9	2.6	5.7	4.7	2.6	2	4	1951	14.3	8.02.1990	-18.6	2.02.1956		
Münst.-Osn./Flugh.	93	1010.3	Regen	E 8	2.9	1.8	5.3	4.4	2.8	2	7							
Osnabrück	57	1010.7	Regen	E 8	2.8	2.1	4.9	4.1	2.7	2	10	1952	15.3	8.02.1990	-19.4	1.02.1956		
Diepholz	43	1011.4	stark bew.	still	1.8	1.2	5.1	4.3	1.8	1	2	1952	15.4	8.02.1990	-19.5	1.02.1956		
Bad Salzuflen	139	1010.7	Regen	NE 5	2.6	1.7	4.8	3.2	2.6	2	7	1935	15.3	8.02.1990	-20.5	2.02.1942		
Hannover/Flugh.	59	1011.1	wolkig	SW 8	2.5	1.0	5.6	4.4	2.3	2	0.6	2	1936	15.8	8.02.1990	-21.5	1.02.1956	
Braunschweig	88	1011.1	Regen	WNW 5	2.6	1.7	5.5	4.7	2.6	2	0.1	2	1891	16.5	10.02.1899	-23.2	2.02.1956	
Gardelegen	48	1010.4	stark bew.	W 9	2.5	0.3	4.9	3.8	2.5	1	0.3	0.0	1947	15.6	8.02.1990	-23.1	8.02.1953	
Magdeburg	85	1010.9	bedeckt	W 15	3.4	2.1	3.3	2.6	2.4	2	0.2	1947	15.7	8.02.1990	-24.4	2.02.1956		
Potsdam	100	1009.8	Sprühregen	W 24	3.3	2.5	4.5	2.0	2.0	1	0.2	2	1893	17.8	10.02.1899	-26.0	10.02.1929	
Berlin-Temp.	49	1009.0	bedeckt	W 21	4.3	2.6	4.2	2.6	2.5	1	0.1	3	1876	16.1	8.02.1990	-25.4	10.02.1929	
Lindenberg	104	1008.9	stark bew.	WSW 35	3.7	2.7	3.2	2.3	2.4	2	0.5	4	1947	15.9	8.02.1990	-25.6	9.02.1956	
Manschnow	16	1007.6	stark bew.	WSW 26	4.0	2.3	3.3	2.4	2.3	1	1							
Düsseldorf/Flugh.	41	1010.3	Regen	SW 18	5.2	4.3	6.6	4.7	5.1	5	10	1970	15.7	8.02.1990	-15.4	9.02.1986		
Bocholt	24	1009.7	Regen	ENE 8	3.3	2.5	5.8	4.5	3.3	3	10	1947	14.9	8.02.1990	-17.8	2.02.1956		
Essen	161	1010.8	Regen	SW 26	4.3	3.7	5.8	3.7	4.2	4	15	1935	14.8	8.02.1990	-17.6	1.02.1956		
Luedenscheid	392	1010.7	Schneereggen	WSW 9	0.8	0.0	2.1	0.6	0.7	0	10							
Kahler Asten	859	-	Schneefall	SW 22	-0.8	-0.8	0.0	-1.9	-1.0	-1	7	30	1955	11.3	4.02.1993	-26.0	1.02.1956	
Bad Lippspringe	158	1010.8	Regen	SSW 2	2.8	2.2	4.7	3.4	2.7	2	5	1951	15.3	8.02.1990	-20.2	9.02.1986		
Kassel	233	1011.7	Schneereggen	S 18	1.4	1.2	2.3	1.4	1.4	1	1	1951	13.7	8.02.1990	-20.4	1.02.1956		
Göttingen	171	1011.7	Regen	SW 15	2.7	1.0	3.3	2.5	2.5	1	2	1947	14.5	8.02.1990	-23.7	6.02.1963		
Leinefelde	356	1011.7	Regen	WSW 18	1.4	0.4	1.4	1.3	1.4	0	4	1957	13.2	8.02.1990	-20.9	9.02.1986		
Braunlage	610	1011.0	Schneefall	WSW 15	-0.1	-0.4	-0.8	-0.9	-0.8	-1	6	33	1936	13.6	2.02.1955	-25.6	1.02.1956	
Brocken	1153	-	Schneefall	WSW 44	-2.9	-3.0	-3.8	-4.1	-3.8	-4	5	65	1951	10.1	6.02.1990	-28.4	1.02.1956	
Artern	166	1012.4	Regen	SW 29	1.9	1.6	2.9	2.6	2.6	1	2	1954	16.7	8.02.1990	-22.6	2.02.1956		
Leipzig/Flugh.	149	1012.0	Regen	SW 21	3.2	1.4	3.0	2.4	2.1	1	0.5	1951	16.9	8.02.1990	-22.9	10.02.1956		
Wittenberg	106	1010.5	Regen	WSW 21	3.1	1.2	3.7	1.8	1.7	1	0.3	3	1951	17.1	8.02.1990	-24.6	2.02.1956	
Oschatz	152	1011.8	Regen	SW 26	3.3	1.3	3.3	2.6	2.6	2	0.1	2						
Dresden/Flugh.	232	1012.3	Regen	WSW 24	3.4	1.1	3.6	2.2	1.6	1	0.3	0.2	Re	1917	16.7	8.02.1990	-27.0	9.02.1956
Doberlug-Kir.	100	1011.2	Regen	SW 24	3.6	0.8	3.8	2.9	2.2	2	2	1951	16.8	8.02.1990	-28.4	9.02.1956		
Cottbus	70	1010.2	bedeckt	WSW 26	4.1	1.8	4.3	3.3	3.6	3	0.1	3	1951	18.1	8.02.1990	-27.6	9.02.1956	
Görlitz	238	1011.9	Regen	SSW 22	1.5	0.1	-0.2	-0.6	-0.2	-0	0.5	0.0	1951	15.0	6.02.1990	-30.8	9.02.1956	
Aachen	205	1009.6	Regen	SSW 21	4.4	3.2	5.6	4.1	4.4	4	10	1891	20.4	10.02.1899	-20.2	7.02.1895		
Nuerbg.-Barw.	486	1011.5	Schneereggen	SW 15	1.5	0.7	0.8	0.6	0.7	1	3	Re						
Köln-Bonn/Flugh.	100	1010.9	Regen	SSE 9	3.9	3.1	4.7	3.4	3.9	3	10	1958	16.2	8.02.1990	-19.2	2.02.1963		
Bendorf	129	1012.0	Regen	SW 8	4.3	3.9	3.9	3.4	3.6	3	0.8	1951	16.3	8.02.1990	-20.6	2.02.1956		
Bad Marienberg	555	1012.4	Schneefall	SW 17	0.6	0.6	0.3	-0.5	0.0	0	6	3	1953	11.9	8.02.1990	-19.7	1.02.1956	
Gießen	195	1013.1	Regen	SE 13	2.1	1.6	3.4	2.8	1.9	2	2	1939	14.7	6.02.1966	-20.2	1.02.1956		
Bad Hersfeld	272	1013.4	Schneereggen	S 21	1.0	0.9	1.9	1.5	1.0	1	4	1949						