

Amtsblatt des Deutschen Wetterdienstes

D 7311 A
ISSN 0936-5818

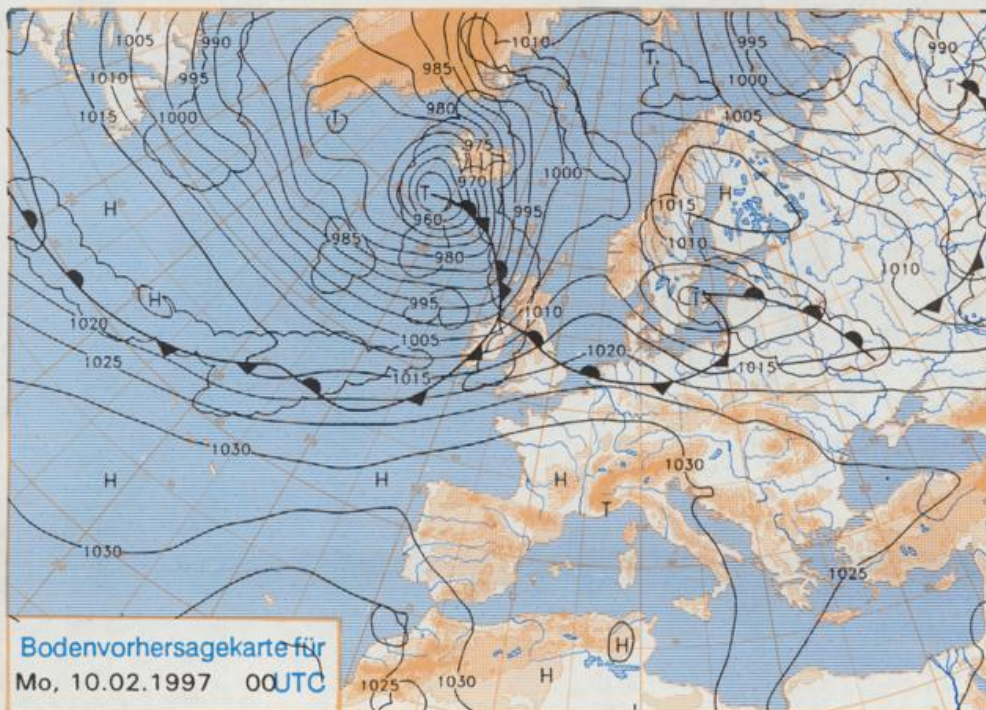
Schutzgebühr monatlich DM 30,25
einschließlich Versandkosten,
Einzelpreis DM 1,25
zuzüglich Versandkosten

Druck und Verlag: Deutscher Wetterdienst
Frankfurter Straße 135, 63067 Offenbach
Postanschrift: 63004 (Postfach), Telefon: (0 69) 80 62-22 83
Telefax: 4152871, Telefax: (0 69) 80 62-24 84
Postgirokonto Frankfurt: BLZ 500 100 60, Kto.-Nr. 490 31 -606
Erscheint täglich; nur Postbezug

Jahrgang 1997

Samstag, den 08. Februar

Nummer: 39



Stereographische Projektion 1 : 60 000 000 60°N

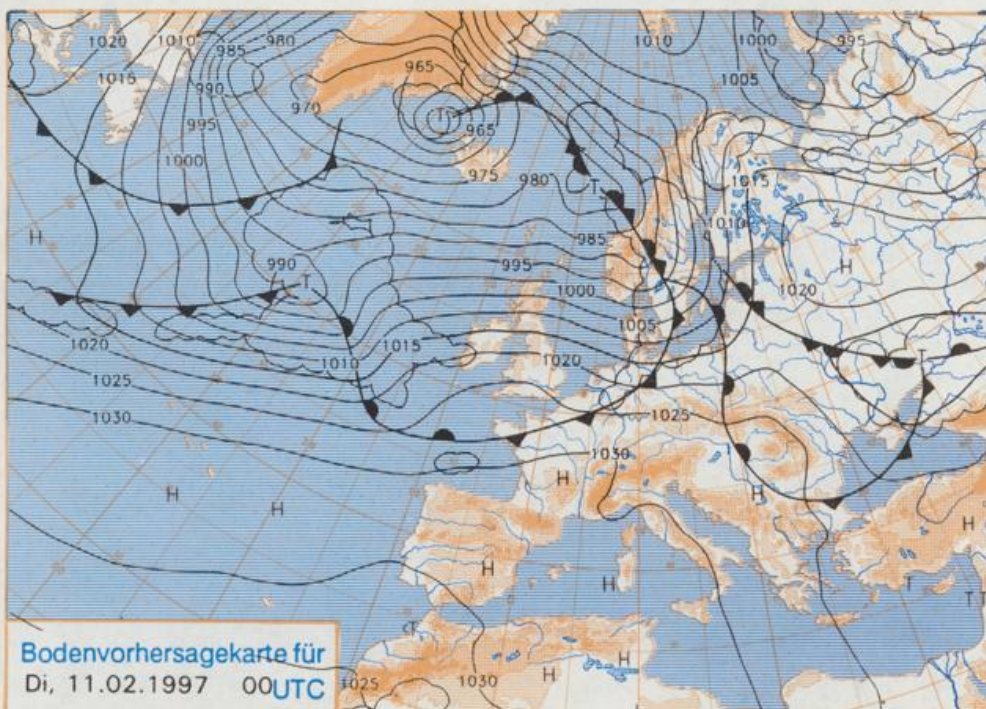
Deutschland-Vorhersage für Montag, 10.02.97

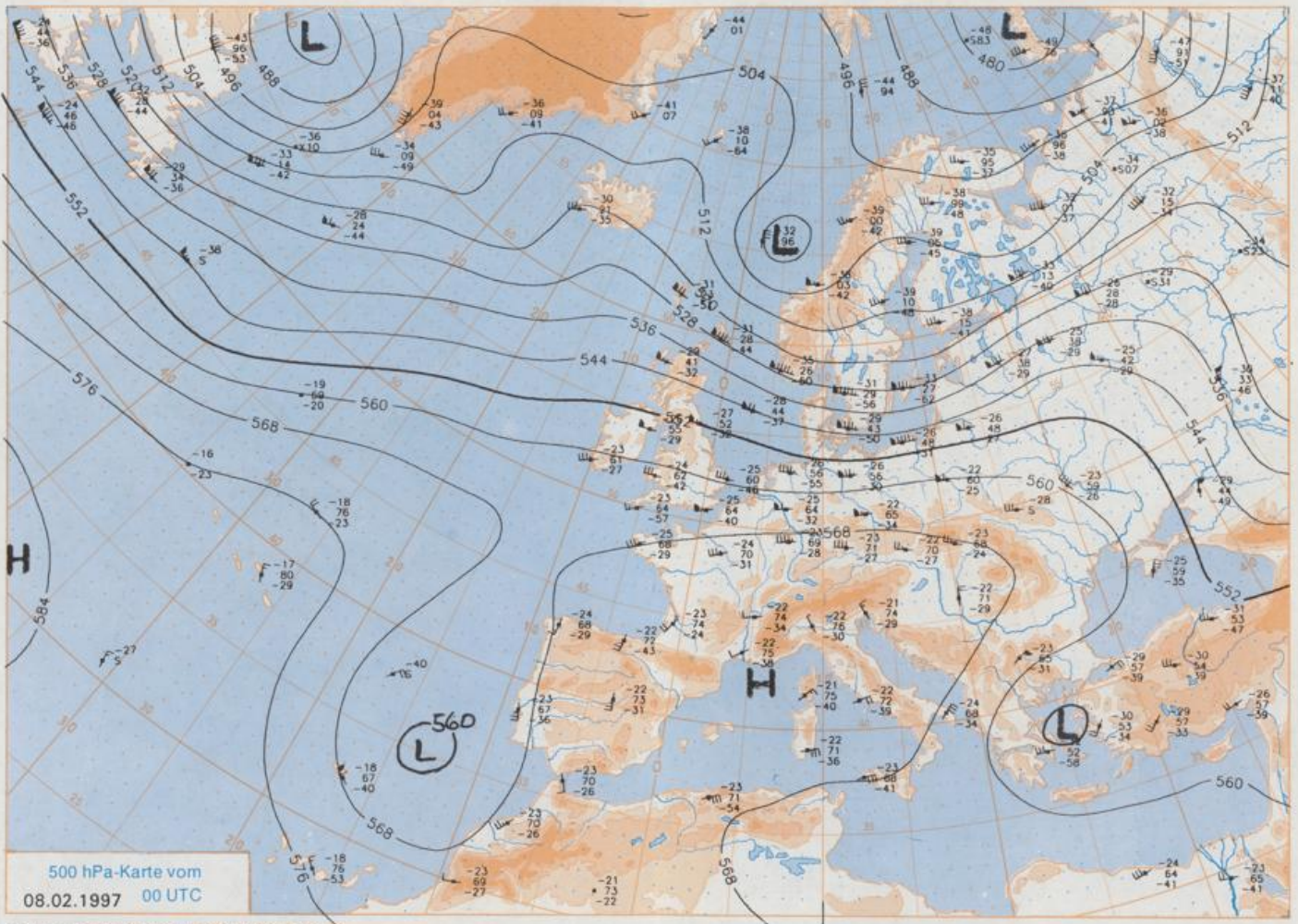
Während im Süden Hochdruckeinfluß dominiert, wird der Norden von atlantischen Fronten überquert.

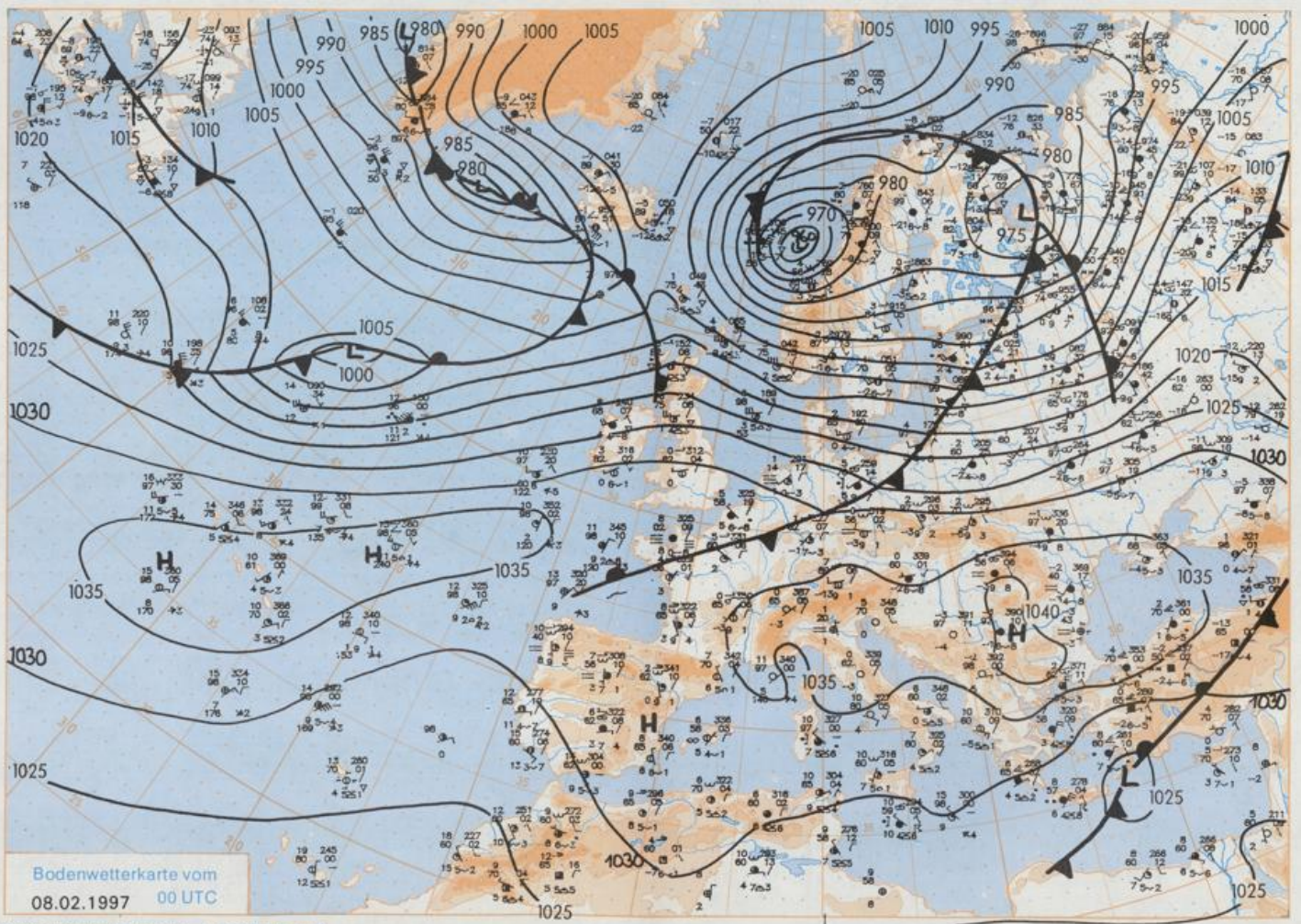
Am Montag scheint im Süden nach kalter Nacht mit leichtem Frost die Sonne. Im übrigen Deutschland ist die Nacht zum Montag meist frostfrei. Tagsüber ist es nördlich der Mittelgebirge vielfach stark bewölkt, gelegentlich regnet es etwas. Später lockert die Bewölkung von Westen gebietsweise auf. Erst zum Abend wird es im Emsland und in Schleswig-Holstein wieder regnen. Die Tageshöchsttemperaturen liegen zwischen 4 und 10°, im Südwesten örtlich noch darüber. Der Wind weht im Süden schwach, sonst mäßig bis frisch. Zum Abend sind im Küstenbereich Sturmböen möglich.

Weitere Aussichten für Dienstag, 11.02.97

Nach Durchzug eines Wolken- und Niederschlagsgebietes im Norden vorübergehend aufheiternd, im Süden allgemein heiter bis wolzig. Tageshöchsttemperaturen 6 bis 11°.







Bodenwetterkarte vom
08.02.1997 00 UTC

Stereographische Projektion 1 : 30 000 000 60°N

Wettermeldungen von Samstag, dem 8. Februar 1997 06 UTC

Station	Bar.-höhe (m)	Luftdr. red.NN (hPa)	Wetter	Deutschland										Extremwerte der Lufttemperatur					
				Wind km/h	Temperatur (Grad C)					Nacht 5 m	Sonne Vort. Std.	RR 24h mm	Schnee höhe cm	in der Dekade vom 1.02. bis 10.02.					
					Luft 2 m	Tau-punkt	Max Vortag	Mittel Min	2 m					5 m	seit Datum	Tmax Datum	Tmin Datum		
Heigoland	8	1026.5	leicht bew.	WSW	41	3.4	0.0	5.4	4.0	3.1	2	0.9		1953	10.7	8.02.1990	-10.0	1.02.1956	
List / Sylt	29	1023.5	leicht bew.	WSW	37	3.4	1.5	4.5	3.5	2.7	1	0.8		1937	10.4	8.02.1990	-18.0	10.02.1940	
Leck	17	1024.8	leicht bew.	W	22	2.8	0.8	4.7	3.4	2.1	0	1		1974	10.6	6.02.1990	-17.5	9.02.1996	
Husum	37	1025.3	wolkenlos	WSW	33	2.3	1.3	5.6	3.9	2.1	0	1							
Schleswig	48	1025.5	wolkenlos	WSW	22	2.4	0.4	6.4	4.5	2.0	1	2		1947	12.5	8.02.1990	-17.2	2.02.1954	
Kiel	31	1025.1	leicht bew.	W	17	2.1	0.4	7.7	5.4	1.7	1	2		1940	14.2	8.02.1990	-19.6	10.02.1940	
Westermarckd.	9	1024.1	leicht bew.	WSW	31	2.2	0.6	5.4	4.0	2.0	1	0.9							
Arkone	42	1022.4	leicht bew.	WSW	61	1.8	-0.4	6.2	4.1	1.6	1	0.1		1951	12.8	8.02.1990	-18.9	1.02.1954	
Norderney	16	1028.6	leicht bew.	SW	26	1.8	-0.1	6.1	3.8	1.8	1	2		1947	12.5	8.02.1990	-14.3	1.02.1954	
Bremerhaven	11	1028.4	wolkenlos	W	24	2.0	-0.3	7.8	5.5	1.9	1	3		1949	14.0	8.02.1990	-15.8	1.02.1954	
Cuxhaven	12	1027.4	wolkenlos	W	26	1.9	0.9	7.9	5.6	1.9	-0	2		1946	12.8	8.02.1990	-12.9	8.02.1947	
Hamburg/Flugh.	15	1027.8	wolkenlos	WSW	15	1.3	-0.1	9.0	6.0	1.3	-1	0.4	2	1981	14.9	8.02.1990	-24.6	10.02.1940	
Lübeck	15	1026.7	wolkenlos	WSW	17	1.3	-0.1	9.0	5.4	1.2	-0	0.6	1	1890	15.6	10.02.1899	-27.2	4.02.1912	
Boltenhagen	17	1025.8	wolkenlos	WSW	28	1.9	-0.1	8.7	5.6	1.6	1	1.2	0.4	1951	14.7	8.02.1990	-18.6	1.02.1954	
Schwerin	68	1026.9	wolkenlos	WSW	26	1.1	-0.2	7.7	5.3	1.1	-0	0.1	0.8	1947	14.5	8.02.1990	-18.7	1.02.1956	
Warnemünde	10	1024.6	wolkenlos	WSW	24	2.5	-1.1	9.3	6.5	2.4	1	1.0	0.5	1951	14.1	8.02.1990	-18.1	6.02.1963	
Teterow	50	1026.0	wolkenlos	WSW	22	1.8	-0.1	7.6	5.8	1.6	-0	0.1	0.6	1947	13.7	8.02.1990	-20.6	1.02.1956	
Barth	7	1023.8	leicht bew.	WSW	33	3.2	-0.7	8.3	5.7	2.2	1	0.1	0.7	1967	13.5	8.02.1990	-20.7	9.02.1986	
Greifswald	6	1024.5	wolkenlos	WSW	24	2.2	-0.7	7.8	5.7	1.7	-1	0.5	0.4	1951	14.6	8.02.1990	-23.1	9.02.1986	
Ueckermünde	7	1026.0	leicht bew.	SSW	24	1.6	-0.2	7.7	6.5	1.5	-0	0.3	0.1	1951	15.2	8.02.1990	-25.5	9.02.1956	
Emden	12	1029.6	wolkenlos	SW	18	1.3	-0.1	7.9	5.2	1.2	0	3		1947	13.0	8.02.1990	-16.9	5.02.1963	
Oldenburg	20	1030.1	wolkenlos	SW	11	0.9	-0.4	9.8	6.2	0.9	-1	1.8	2						
Bremen/Flugh.	5	1029.8	wolkenlos	SW	9	-0.6	-1.2	9.9	6.0	-0.7	-4	1.7	1	1890	16.7	10.02.1899	-20.2	5.02.1941	
Soltau	78	1029.9	leicht bew.	WSW	11	1.2	0.6	8.5	5.7	1.1	-2	0.1	1	1948	15.3	8.02.1990	-22.3	8.02.1953	
Boizenburg	46	1028.5	wolkenlos	WSW	18	1.0	0.7	9.8	5.8	0.7	-1	0.2	0.8	1951	15.2	8.02.1990	-19.8	1.02.1956	
Lüchow	18	1028.9	leicht bew.	SW	15	1.3	0.8	7.7	5.2	1.1	-1	0.5		1955	14.0	8.02.1990	-21.1	6.02.1996	
Seehausen/Altm.	23	1029.3	wolkenlos	WSW	17	1.5	0.4	8.9	6.3	1.4	0	0.9	0.5						
Maritz	85	1027.8	wolkenlos	WSW	18	1.1	-0.3	7.9	5.9	1.1	-0	0.1	0.6	1951	14.3	8.02.1990	-21.8	1.02.1956	
Neuruppin	39	1028.5	wolkenlos	WSW	11	1.4	0.9	8.1	5.5	1.3	-1	3.4	0.0	1958	13.9	8.02.1990	-20.8	5.02.1963	
Neubrandenburg	80	1026.9	wolkenlos	WSW	31	1.6	0.4	6.9	5.6	1.6	0	0.3	0.3						
Angermünde	55	1027.6	wolkenlos	WSW	21	2.2	0.8	8.4	6.2	2.1	1	3.7	0.0	1951	15.3	8.02.1990	-25.7	9.02.1956	
Lingen	26	1030.7	Nebel	SW	9	1.8	1.5	9.8	6.9	1.8	1	0.7	1	1951	14.3	8.02.1990	-18.6	2.02.1956	
Münst.-Osn./Flugh.	53	1031.6	stark bew.	W	9	2.7	1.6	8.6	6.1	2.4	-1	0.7							
Osnabrück	97	1031.4	wolkenlos	WSW	8	2.1	1.6	8.8	6.4	2.1	-1	0.2	0.8	1952	15.3	8.02.1990	-19.4	1.02.1956	
Diepholz	43	1030.9	leicht bew.	W	11	0.7	0.2	9.0	6.3	0.6	-3	0.6	0.9	1952	15.4	8.02.1990	-19.5	1.02.1956	
Bad Salzfl.	139	1031.3	leicht bew.	W	8	3.9	2.8	8.2	6.7	3.8	0	0.3	0.3	1935	15.3	8.02.1990	-20.5	2.02.1942	
Hannover/Flugh.	59	1030.1	leicht bew.	W	9	2.2	1.0	9.2	6.2	2.2	-1	0.4	0.8	1936	15.8	8.02.1990	-21.5	1.02.1956	
Braunschweig	88	1030.4	wolkenlos	W	8	3.2	2.5	8.4	5.9	3.0	-1	4.1	0.8	1891	16.5	10.02.1899	-23.2	2.02.1956	
Gardelegen	48	1029.6	wolkenlos	SW	8	1.9	1.4	9.3	6.2	1.5	-1	3.2	0.0	1947	15.6	8.02.1990	-23.1	8.02.1953	
Magdeburg	85	1030.2	wolkenlos	W	8	1.9	1.4	10.2	6.2	1.9	-2	6.5	0.0	1947	15.7	8.02.1990	-24.4	2.02.1956	
Potsdam	100	1029.6	leicht bew.	W	18	2.3	1.4	8.8	5.4	2.3	-1	5.9	0.0	1893	17.8	10.02.1899	-26.0	10.02.1929	
Berlin-Temp.	49	1028.9	leicht bew.	W	17	3.8	1.8	8.5	6.0	3.7	1	6.0	0.0	1876	16.1	8.02.1990	-25.4	10.02.1929	
Lindenberg	104	1029.0	leicht bew.	W	17	4.1	3.2	8.1	5.2	3.8	2	6.4	0.0	1947	15.9	8.02.1990	-25.6	9.02.1956	
Manschnow	16	1027.8	leicht bew.	W	18	3.1	1.6	7.8	5.2	3.0	0	5.2	0.0						
Düsseldorf/Flugh.	41	1032.1	stark bew.	WNW	5	5.6	4.8	9.6	6.8	5.5	5	2.4	0.6	1970	15.7	8.02.1990	-15.4	9.02.1986	
Bocholt	24	1031.8	Nebel	WNW	8	2.0	1.4	8.7	6.2	2.0	1	0.7		1947	14.9	8.02.1990	-17.8	2.02.1956	
Essen	161	1032.6	Nebel	WNW	5	5.2	4.7	8.8	7.0	5.0	3	2.1	2	1935	14.8	8.02.1990	-17.6	1.02.1956	
Luedenscheid	392	1031.8	Sprühregen	SW	8	4.0	3.5	7.7	5.2	3.7	4	4.8	1						
Kehler Asten	859	-	Regen	W	15	0.9	0.9	4.5	1.3	0.6	0	6.5	1	33	1955	11.3	4.02.1993	-26.0	1.02.1956
Bad Lippspringe	158	1031.3	Sprühregen	W	5	4.8	4.5	9.2	6.8	4.8	5	2.2	2	1951	15.3	8.02.1990	-20.2	9.02.1986	
Kassel	233	1031.7	stark bew.	S	9	2.8	0.9	2.3	3.5	2.8	2	7.9	0.2	1951	13.7	8.02.1990	-20.4	1.02.1956	
Göttingen	171	1031.6	stark bew.	SSW	5	3.7	1.2	8.8	5.7	3.7	2	7.2	0.0	1947	14.5	8.02.1990	-23.7	6.02.1963	
Leinefelde	356	1031.4	Sprühregen	W	9	3.9	2.1	6.8	4.0	3.3	2	7.6	0.0	Re	1957	13.2	8.02.1990	-20.9	9.02.1986
Braunlage	610	1030.4	Sprühregen	WSW	8	1.9	1.5	4.2	1.6	1.3	1	6.0	0.5	35	1936	13.6	2.02.1955	-25.6	1.02.1956
Brocken	1153	-	in Wolken	W	37	-1.2	-1.4	-0.1	-1.5	-1.2	-1	5.9	1	75	1951	10.1	6.02.1990	-28.4	1.02.1956
Artern	166	1031.8	stark bew.	SW	5	4.2	1.2	8.0	5.4	4.2	3	6.3	0.0	1954	16.7	8.02.1990	-22.6	2.02.1956	
Leipzig/Flugh.	149	1031.2	Regen	WSW	15	4.4	1.3	8.1	4.7	3.7	1	7.1	0.3	1951	16.9	8.02.1990	-22.9	10.02.1956	
Wittenberg	106	1030.0	wolkig	W	8	3.7	1.7	8.3	5.0	3.7	2	7.5	0.0	1951	17.1	8.02.1990	-24.6	2.02.1956	
Oschatz	152	1031.1	Sprühregen	WSW	21	4.1	2.2	8.9	5.2	4.0	2	6.2	0.4						
Dresden/Flugh.	232	1031.2	Regen	W	17	4.1	2.0	9.9	5.1	2.6	0	6.8	0.1	Re	1917	16.7	8.02.1990	-27.0	9.02.1958
Doberlug-Kir.	100	1030.9	bedeckt	WSW	13	4.8	0.2	8.8	4.7	4.4	3	7.0	0.3	1951	16.8	8.02.1990	-28.4	9.02.1956	
Cottbus	70	1029.7	leicht bew.	W	13	5.1	2.3	9.6	5.8	4.0	3	5.8	0.0	1951	18.1	8.02.1990	-27.6	9.02.1956	
Görlitz	238	1030.3	Sprühregen	SW	11	2.5	0.3	4.0	2.6	1.8	1	4.6	0.0	Re	1951	15.0	6.02.1990	-30.8	9.02.1956
Aachen	205	1031.9	Sprühregen	SSW	8	5.8	4.8	10.7	8.0	5.7	5	4.1	0.6	1891	20.4	10.02.1899	-20.2	7.02.1895	
Nuerbg.-Berw.	486	1032.5	Sprühregen	WSW	9	3.0	2.4	8.0	3.4	3.0	1	8.5	0.0						
Köln-Bonn/Flugh.	100	1032.3	Regen</																