

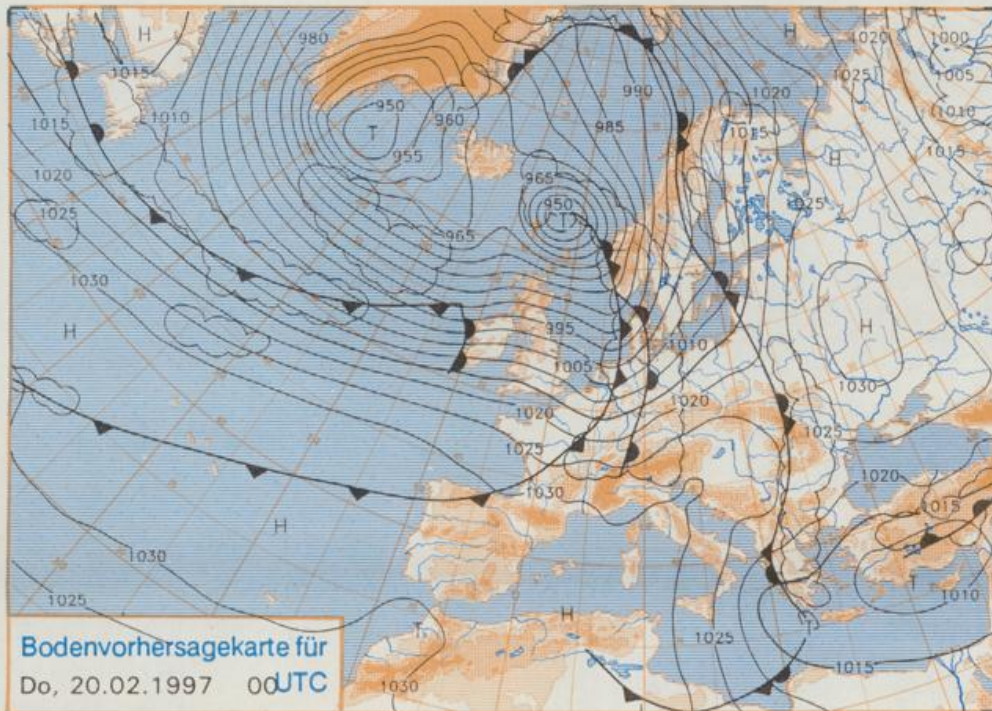
D 7311 A  
ISSN 0936-5818  
Schutzgebühr monatlich DM 30,25  
einschließlich Versandkosten,  
Einzelpreis DM 1,25  
zuzüglich Versandkosten

Druck und Verlag: Deutscher Wetterdienst  
Frankfurter Straße 135, 63067 Offenbach  
Postanschrift: 63004 (Postfach), Telefon: (0 69) 80 62-22 83  
Telefax: 4152871, Telefax: (0 69) 80 62-24 84  
Postgirokonto Frankfurt: BLZ 500 100 60; Kto.-Nr. 490 31 -606  
Erscheint täglich; nur Postbezug

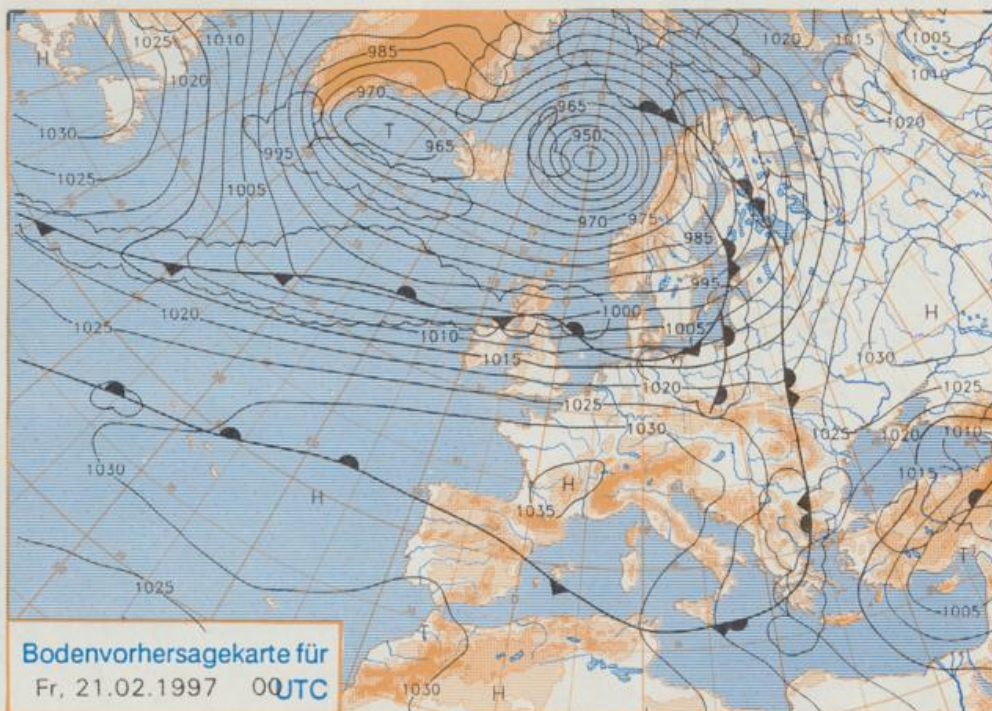
Jahrgang 1997

Dienstag, den 18. Februar

Nummer: 49



Stereographische Projektion 1 : 60 000 000 60°N



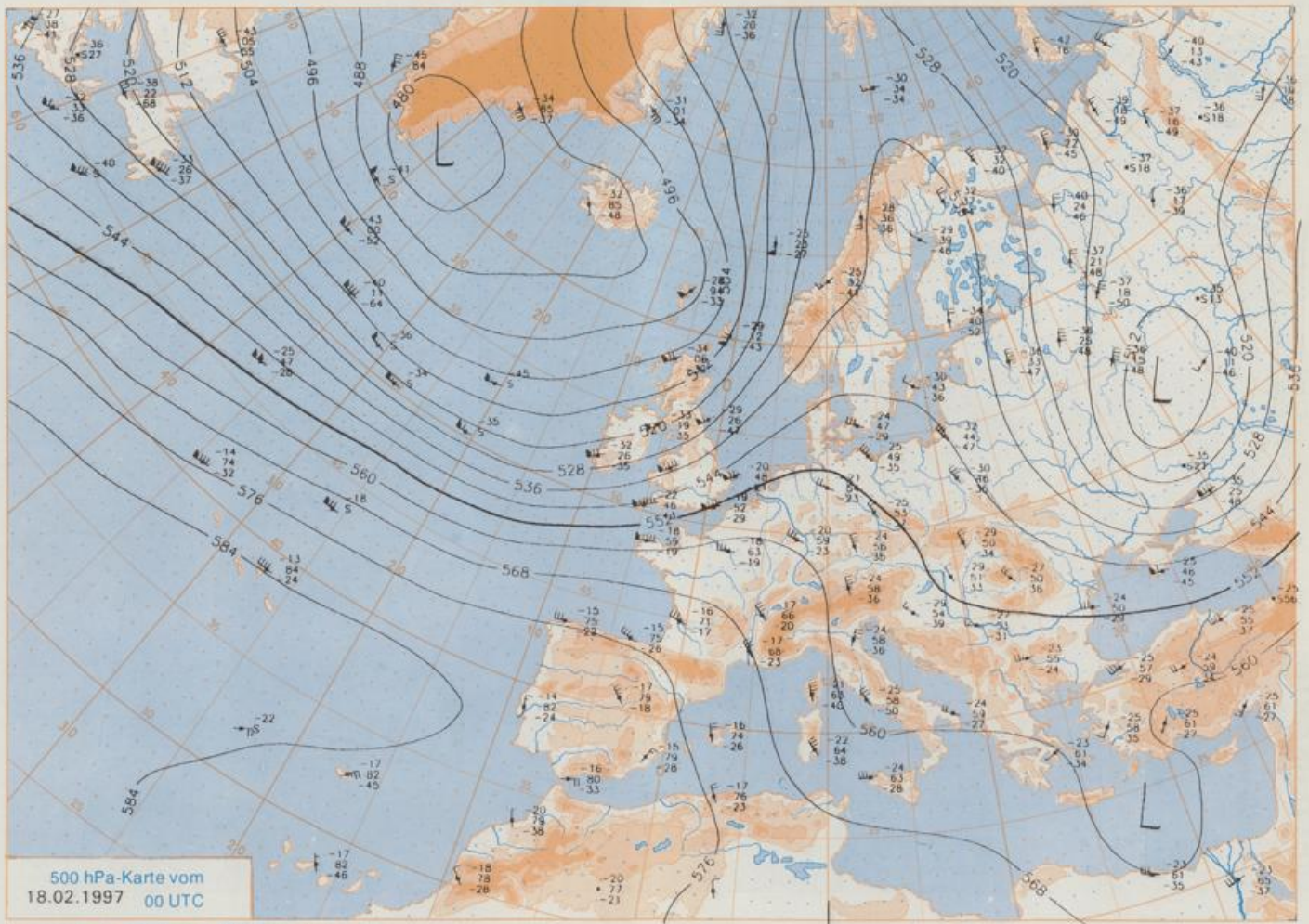
### Deutschland-Vorhersage für Donnerstag, 20.02.97

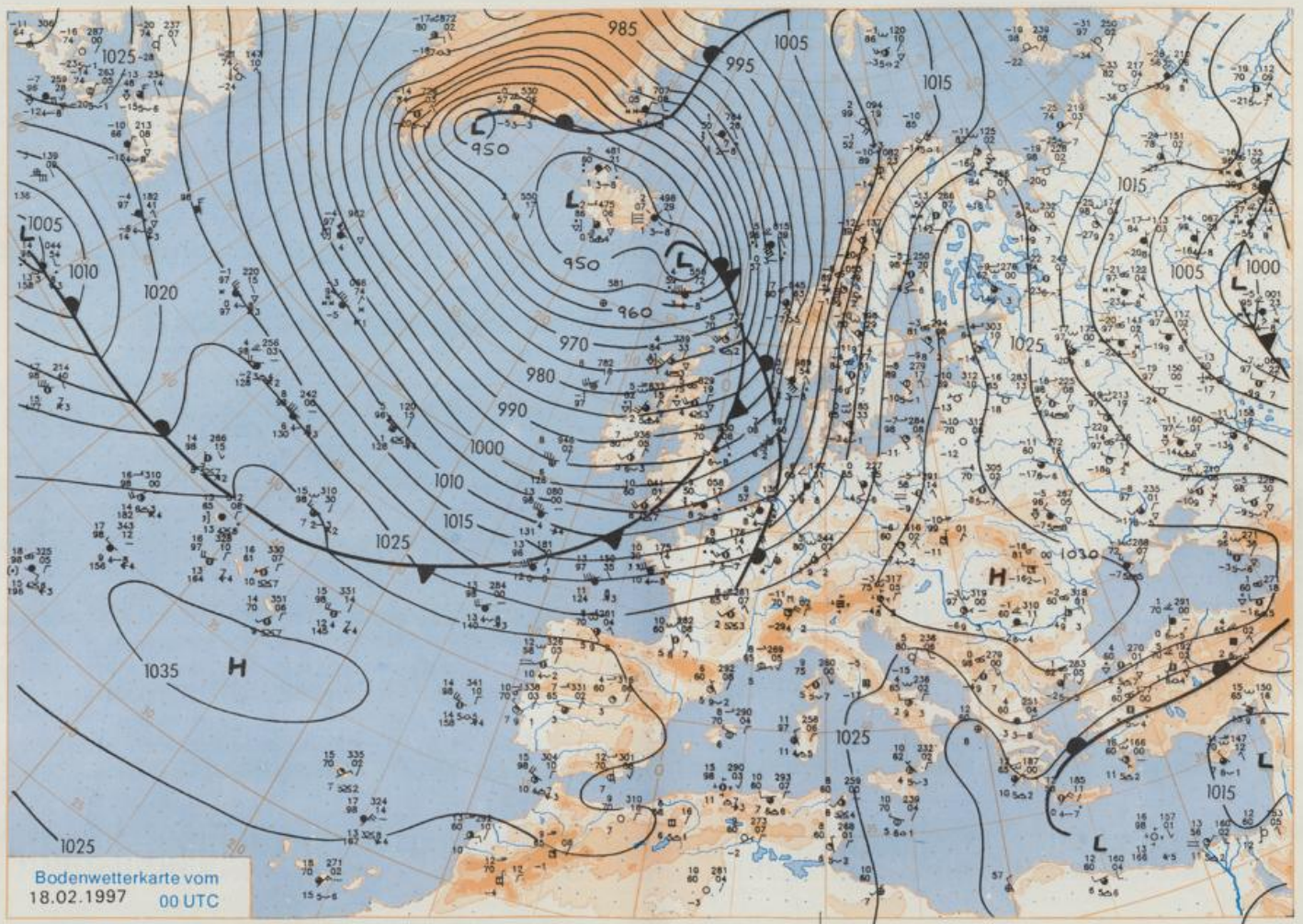
Das Frontensystem eines Sturmtiefs mit Kern zwischen Südwestnorwegen und Island überquert Deutschland rasch südostwärts. Dahinter wird vorübergehend wieder kalte Meeresluft herangeführt.

Nach relativ milder und allgemein frostfreier Nacht beginnt der Tag in der Osthälfte Deutschlands noch mit Regen, der aber rasch von Westen her abklingt. Danach ist es im Norden wolkig oder stark bewölkt mit zeitweiligem Regen, besonders in Küstennähe. Nach Süden zu bessert sich das Wetter zunehmend, und am Nachmittag scheint in Süddeutschland teilweise die Sonne. Die Temperaturen erreichen 4 bis 8°C. Der Wind weht in den Frühstunden des Donnerstag teilweise noch stürmisch mit schweren Sturmböen, er flaut im Süden Deutschlands im Tagesverlauf jedoch immer mehr ab. Im Norden bleibt er stark bis stürmisch und kommt aus westlicher Richtung.

### Weitere Aussichten für Freitag, 21.02.97

In der Nordhälfte ist es unbeständig mit zeitweiligem Regen, in der Südhälfte wird es allgemein freundlicher. Die Temperaturen erreichen 5 bis 9°C, zum Teil ist es noch stark windig.





Wettermeldungen von Dienstag, dem 18. Februar 1997 06 UTC

Station	Bar.- höhe (m)	Luftdr. red.NN (hPa)	Wetter	Wind km/h	Deutschland Temperaturen (Grad C)					Sonne Vort. Std.	RR 24h mm	Schnee höhe cm	Extremwerte der Lufttemperatur in der Dekade vom 11.02. bis 20.02.						
					Luft 2 m	Tau- punkt	Max Vortag	Mittel 2 m	Min 2 m				Nacht 5 cm	Tmax Datum	Tmin Datum				
																11.02.	12.02.	18.02.	
Helgoland	8	1002.2	Regen	S	42	4.8	4.4	3.8	3.2	3.6	3	11	1953	10.1	20.02.1990	-11.2	15.02.1956		
List / Sylt	29	1001.4	Regen	S	59	4.6	3.9	2.1	1.5	2.0	1	10	1937	10.2	21.02.1990	-21.0	12.02.1940		
Leck	17	1004.1	Regen	S	39	5.5	4.2	2.6	1.9	2.4	2	0.1	1974	12.3	20.02.1990	-22.2	19.02.1978		
Husum	37	1005.5	Regen	S	31	5.7	5.0	3.5	1.8	2.3	2	0.8							
Schleswig	48	1005.7	Regen	S	21	4.7	3.5	3.2	2.0	2.8	3	1.1	1947	13.3	20.02.1990	-19.7	16.02.1956		
Kiel	31	1006.4	Regen	S	18	3.8	2.8	4.0	1.9	2.4	0	2.9	1940	14.1	20.02.1990	-24.8	13.02.1940		
Westermarckd.	9	1008.6	Regen	SSE	31	1.8	1.2	1.8	0.5	1.0	0	5.0	4						
Arkona	42	1014.3	stark bew.	S	41	-0.8	-3.0	-0.9	-1.8	-1.5	-2	4.8	Re	1951	12.8	20.02.1990	-17.2	15.02.1956	
Norderney	16	1003.0	Regen	S	28	6.9	5.8	5.9	4.9	5.4	5	11	1947	12.9	17.02.1961	-15.3	16.02.1956		
Bremerhaven	11	1005.8	Regen	S	31	6.6	5.3	5.2	3.9	5.0	4	6	1949	14.1	20.02.1990	-18.0	16.02.1956		
Cuxhaven	12	1004.8	stark bew.	S	31	6.4	5.8	4.6	3.2	4.5	2	0.1	1946	14.6	20.02.1990	-17.0	16.02.1956		
Hamburg/Flugh.	15	1008.0	Regen	S	21	5.7	5.2	5.0	2.8	3.3	2	4.6	1890	15.1	11.02.1899	-29.1	13.02.1940		
Lübeck	15	1009.4	Regen	SSE	22	2.7	2.7	3.7	1.5	1.7	1	5.1	3	1951	14.9	20.02.1990	-26.3	13.02.1940	
Boltenhagen	17	1009.9	Regen	S	28	2.3	1.4	3.4	1.2	1.0	0	5.9	1	1947	15.2	20.02.1990	-23.4	16.02.1956	
Schwerin	68	1011.2	Regen	SSE	17	2.3	1.1	3.3	0.7	0.2	-1	4.9	1	1947	15.2	20.02.1990	-23.4	16.02.1956	
Warnemünde	10	1011.3	Regen	SSE	22	1.3	-1.0	2.6	-0.2	-0.2	-1	4.9	1	1947	15.2	20.02.1990	-23.4	16.02.1956	
Teterow	50	1013.3	bedeckt	SSE	33	0.9	-0.5	2.4	-1.3	-1.7	-3	4.4	0.0	1947	15.8	20.02.1990	-23.4	16.02.1956	
Barth	7	1012.5	Regen	SSE	18	-0.4	-2.7	1.0	-1.6	-2.2	-3	5.5	0.0	1967	14.7	12.02.1974	-19.5	20.02.1978	
Greifswald	6	1014.7	bedeckt	SSE	21	-0.8	-3.4	1.1	-1.9	-2.9	-4	4.6		1951	16.0	20.02.1990	-26.8	16.02.1956	
Ueckermünde	7	1016.7	wolkig	S	26	-1.5	-4.7	1.0	-2.4	-3.2	-4	4.7		1951	16.7	20.02.1990	-28.2	15.02.1956	
Emden	12	1003.9	Regen	SSW	44	7.2	6.5	6.0	4.8	5.0	4	9	1947	15.2	17.02.1961	-23.7	16.02.1956		
Oldenburg	20	1006.2	Regen	S	22	7.2	5.7	5.7	4.6	5.2	4	7							
Bremen/Flugh.	5	1007.2	Regen	S	26	6.7	6.2	5.5	3.7	4.4	3	0.4	6	1890	15.8	20.02.1990	-23.6	13.02.1940	
Soi tau	78	1009.5	Regen	S	18	5.2	4.6	6.0	3.1	3.3	3	3.1	5	1948	17.8	14.02.1958	-21.7	16.02.1956	
Boizenburg	46	1010.6	Regen	S	21	4.1	3.9	3.2	1.0	0.6	1	3.3	2	1951	14.9	20.02.1990	-20.4	15.02.1956	
Lüchow	18	1011.8	Regen	SSE	17	3.5	1.1	4.7	1.6	0.6	-1	4.3	1	1955	15.4	20.02.1990	-24.7	16.02.1956	
Seehausen/Altm.	23	1013.6	Regen	SSE	22	2.8	1.7	4.2	0.6	-0.4	-1	5.5	1						
Marnitz	85	1012.9	Regen	SSE	18	1.6	0.1	2.7	-0.3	-0.5	-2	X	0.4	1951	15.3	20.02.1990	-21.8	15.02.1956	
Neuruppin	39	1015.1	gef. Regen	S	26	1.8	0.4	2.2	-0.8	-0.9	-3	4.2		1958	15.6	20.02.1990	-19.8	14.02.1969	
Neubrandenburg	80	1015.2	bedeckt	SSE	26	0.4	-1.3	0.5	-1.8	-1.8	-3	3.2							
Angermünde	55	1017.4	stark bew.	SSE	24	-1.8	-4.2	1.2	-1.9	-3.0	-4	6.9	Re	1951	15.6	20.02.1990	-29.1	11.02.1956	
Lingen	28	1006.1	Regen	SSW	18	7.8	7.5	7.1	5.8	6.4	6	8	1951	17.2	20.02.1990	-20.5	16.02.1956		
Münst.-Osn./Flugh.	53	1008.2	Regen	S	21	7.0	5.5	6.7	5.0	5.3	4	7							
Osnabrück	97	1008.2	Regen	SSW	26	7.0	6.0	5.8	4.8	5.2	4	0.5	8	1952	16.2	20.02.1990	-21.4	16.02.1956	
Diapholz	43	1007.9	Regen	SSW	26	6.9	5.7	5.7	4.3	4.5	3	6	1952	16.5	20.02.1990	-24.3	16.02.1956		
Bad Salzungen	139	1010.0	Regen	S	22	6.2	4.9	5.3	3.9	4.4	3	0.9	5	1935	16.7	19.02.1990	-23.5	16.02.1956	
Hannover/Flugh.	59	1009.7	Regen	S	31	6.8	4.3	6.9	4.0	3.8	3	2.3	2	1936	17.0	20.02.1990	-24.3	16.02.1956	
Braunschweig	88	1012.4	Regen	SSW	22	6.3	4.6	6.0	3.3	3.5	1	3.2	0.5	1891	16.5	11.02.1899	-26.3	11.02.1929	
Gardelegen	85	1013.0	Regen	SSE	26	3.6	2.5	5.2	1.4	-0.1	-2	3.8	0.3	1947	16.9	20.02.1990	-28.3	11.02.1956	
Magdeburg	85	1014.6	Regen	SSE	21	3.3	2.4	5.1	1.5	0.6	-2	4.9	0.3	1947	16.8	20.02.1990	-23.1	11.02.1956	
Potsdam	100	1016.7	stark bew.	S	24	2.0	0.1	3.1	-1.0	-1.6	-3	4.9		1893	18.0	11.02.1899	-26.8	11.02.1929	
Berlin-Temp.	49	1016.9	stark bew.	SSE	18	1.1	-1.9	2.8	-0.8	-1.3	-3	3.3		1876	16.4	20.02.1990	-26.0	11.02.1929	
Lindenberg	104	1018.6	bedeckt	SSE	18	-0.1	-2.0	2.6	-1.4	-2.7	-4	5.4		1947	15.7	20.02.1990	-22.4	11.02.1956	
Menschnow	16	1018.5	stark bew.	SE	18	-1.5	-3.8	1.3	-2.0	-3.3	-5	3.9							
Düsseldorf/Flugh.	41	1009.5	Regen	S	30	7.7	6.2	8.4	6.1	6.8	6	10	1970	19.0	20.02.1990	-15.4	12.02.1985		
Bocholt	24	1007.4	Regen	SSW	26	8.1	6.8	8.3	6.0	6.5	6	0.1	9	1947	17.0	20.02.1990	-20.4	16.02.1956	
Essen	161	1010.0	Regen	S	35	6.6	5.7	6.8	4.8	5.6	4	10	1935	18.0	20.02.1990	-18.2	16.02.1956		
Luedenscheid	392	1011.2	Regen	SW	18	5.3	4.2	4.2	3.4	4.0	2	7							
Kahler Asten	859	-	Regen	SSW	41	1.1	1.1	-0.3	-1.1	-0.3	-0	2	23	1955	12.6	16.02.1961	-21.4	11.02.1956	
Bad Lipspringe	158	1011.0	Regen	S	13	5.6	4.1	6.3	3.9	4.2	3	1.7	5	1951	16.8	17.02.1961	-22.5	16.02.1956	
Kassel	233	1013.1	Regen	S	21	5.3	4.2	4.5	2.9	3.2	3	0.4	0.4	1951	16.0	14.02.1958	-22.4	17.02.1956	
Göttingen	171	1013.5	Regen	S	28	5.9	3.8	6.1	3.7	3.8	2	1.3	1	1947	16.0	20.02.1990	-28.0	16.02.1956	
Leinefelde	358	1014.3	Regen	SSW	28	4.5	3.0	4.8	1.9	2.1	1	1.5	0.4	1957	13.9	14.02.1958	-19.8	18.02.1978	
Braunlage	610	1013.6	Regen	SSW	24	2.0	2.0	1.3	-0.2	0.1	-0	3.5	3	1936	14.6	17.02.1961	-21.1	12.02.1956	
Brocken	1153	-	Schneefall	SSW	93	-1.0	-1.1	-2.4	-3.2	-3.2	-3	1.4	3	70	1951	11.5	17.02.1961	-23.7	11.02.1956
Artern	166	1015.9	Regen	SSW	22	5.7	3.8	7.0	3.6	2.1	0	3.0	0.1	1954	16.2	14.02.1958	-22.8	11.02.1956	
Leipzig/Flugh.	149	1016.9	stark bew.	S	31	3.7	0.9	4.9	2.0	0.9	-2	2.1		1951	16.5	14.02.1958	-22.3	11.02.1956	
Wittenberg	106	1017.1	stark bew.	SE	13	1.4	0.1	4.7	0.2	-0.3	-2	5.1		1951	16.0	20.02.1990	-22.1	11.02.1956	
Oechatz	152	1018.7	bedeckt	S	21	3.5	0.7	5.8	1.3	0.7	-3	3.4							
Dresden/Flugh.	232	1020.5	leicht bew.	SSE	28	0.9	-1.3	3.1	-0.2	-0.4	-2	4.3		Re	1917	16.6	20.02.1990	-30.5	11.02.1929
Dobberlug-Kir.	100	1019.2	leicht bew.	S	24	1.3	-2.4	4.7	-0.1	-0.9	-3	4.6		1951	16.6	20.02.1990	-27.4	11.02.1956	
Cottbus	70	1019.9	leicht bew.	S	17	1.6	-1.7	3.4	-0.8	-1.4	-3	5.6		1951	16.9	20.02.1990	-24.5	11.02.1956	
Görlitz	238	1021.4	wolkig	S	35	0.2	-2.9	1.3	-1.9	-1.8	-4	7.6		1951	14.5	20.02.1990	-25.3	11.02.1956	
Aachen	205	1009.3	Regen	SSW	31	8.0	5.8	8.3	7.0	7.4	6	0.7	3	1891	19.8	14.02.1961	-18.6	14.02.1895	
Nuerbg.-Barw.	486	1012.5	Regen	SW	21	5.1	3.8	4.0	3.2	3.9	3	2							
Köln-Bonn/Flugh.	100	1011.5	Regen	SSE	21	7.2	5.7	7.7	5.4	4.8	2	0.1	5	1958	19.7	20.02.1990	-19.2	12.02.1	