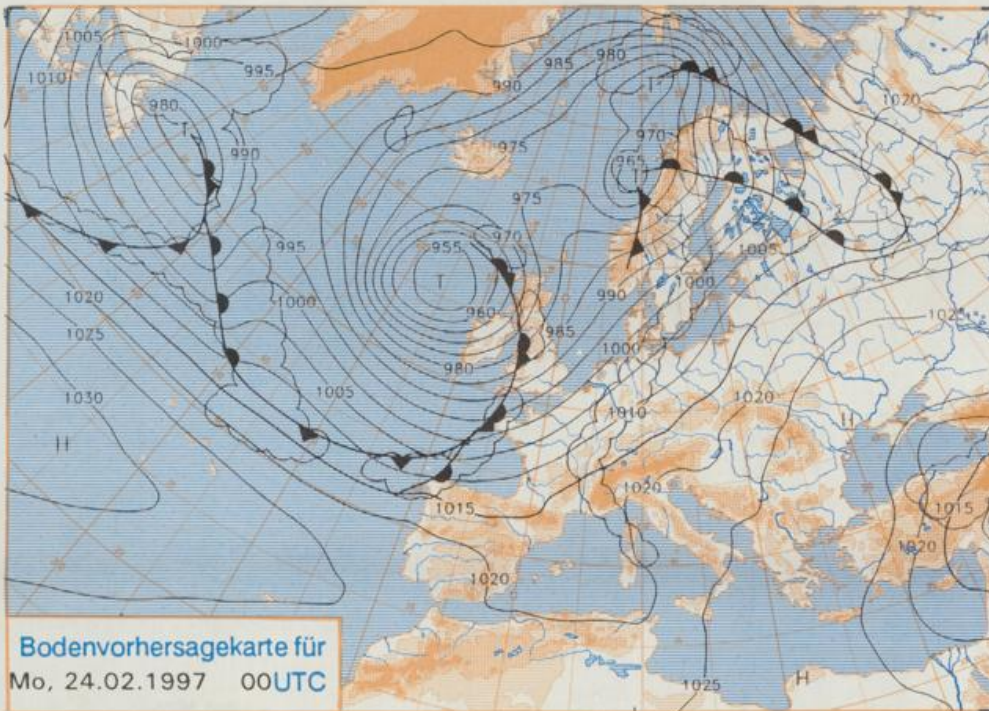
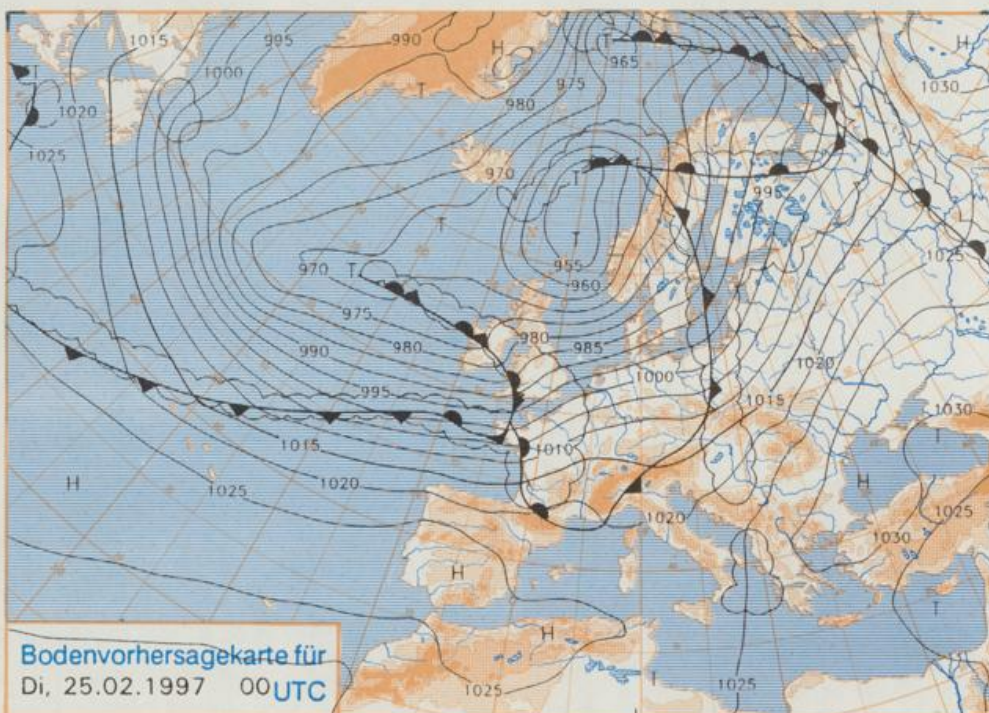


D 7311 A
ISSN 0936-5818
Schutzgebühr monatlich DM 30,25
einschließlich Versandkosten,
Einzelpreis DM 1,25
zuzüglich Versandkosten

Druck und Verlag: Deutscher Wetterdienst
Frankfurter Straße 135, 63067 Offenbach
Postanschrift: 63004 (Postfach), Telefon: (0 69) 80 62-22 83
Telefax: 4152871, Telefax: (0 69) 80 62-24 84
Postgirokonto Frankfurt: BLZ 500 100 60, Kto.-Nr. 490 31 -606
Erscheint täglich; nur Postbezug



Stereographische Projektion 1 : 60 000 000 60°N



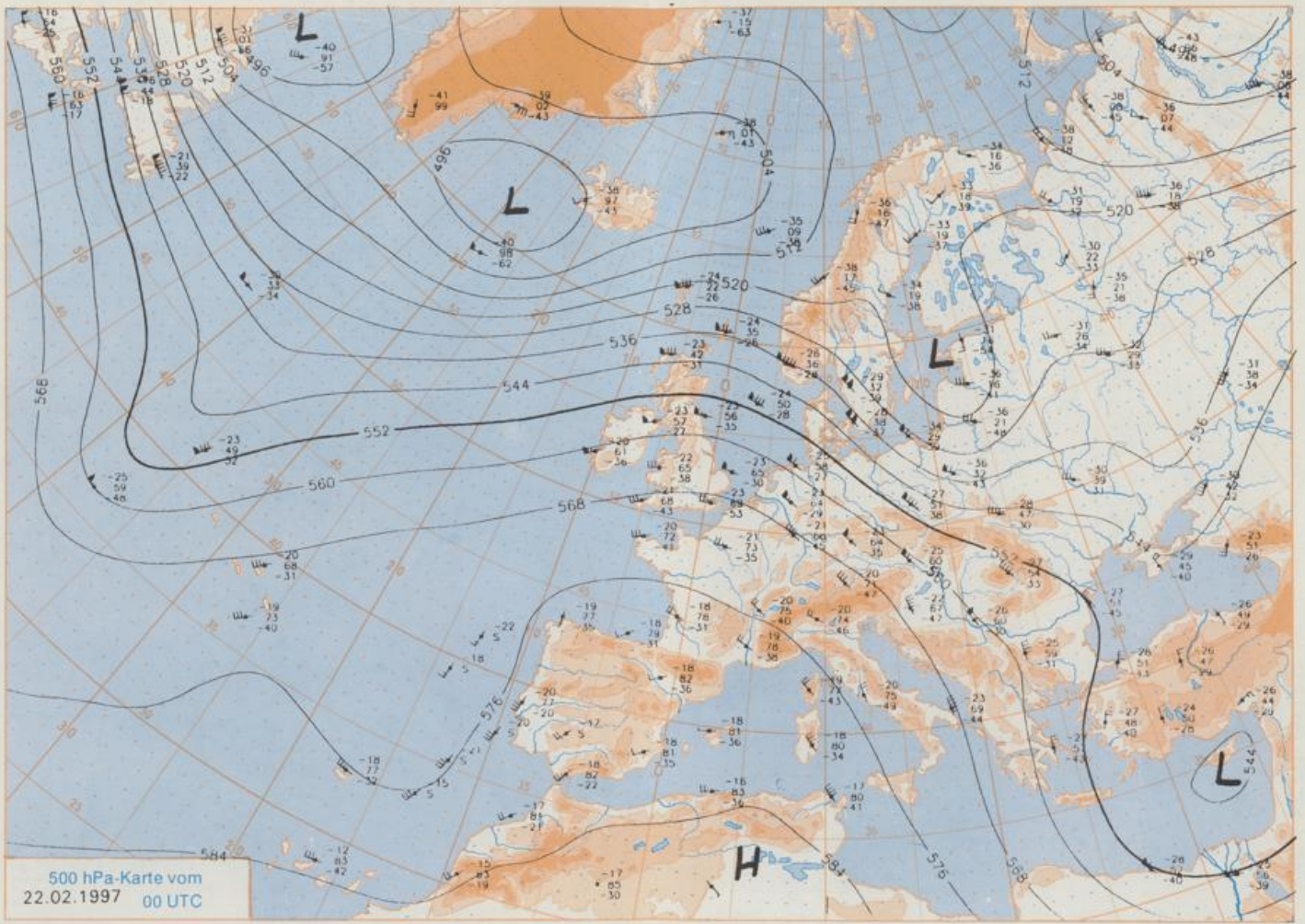
Deutschland-Vorhersage für Montag, den 24.2.1997

Ein Sturmtief zieht vom Seegebiet nordwestlich Irlands zum Nordmeer. Sein Frontensystem überquert Deutschland im Laufe des Tages und führt erwärmte, labil geschichtete maritime Polarluft heran.

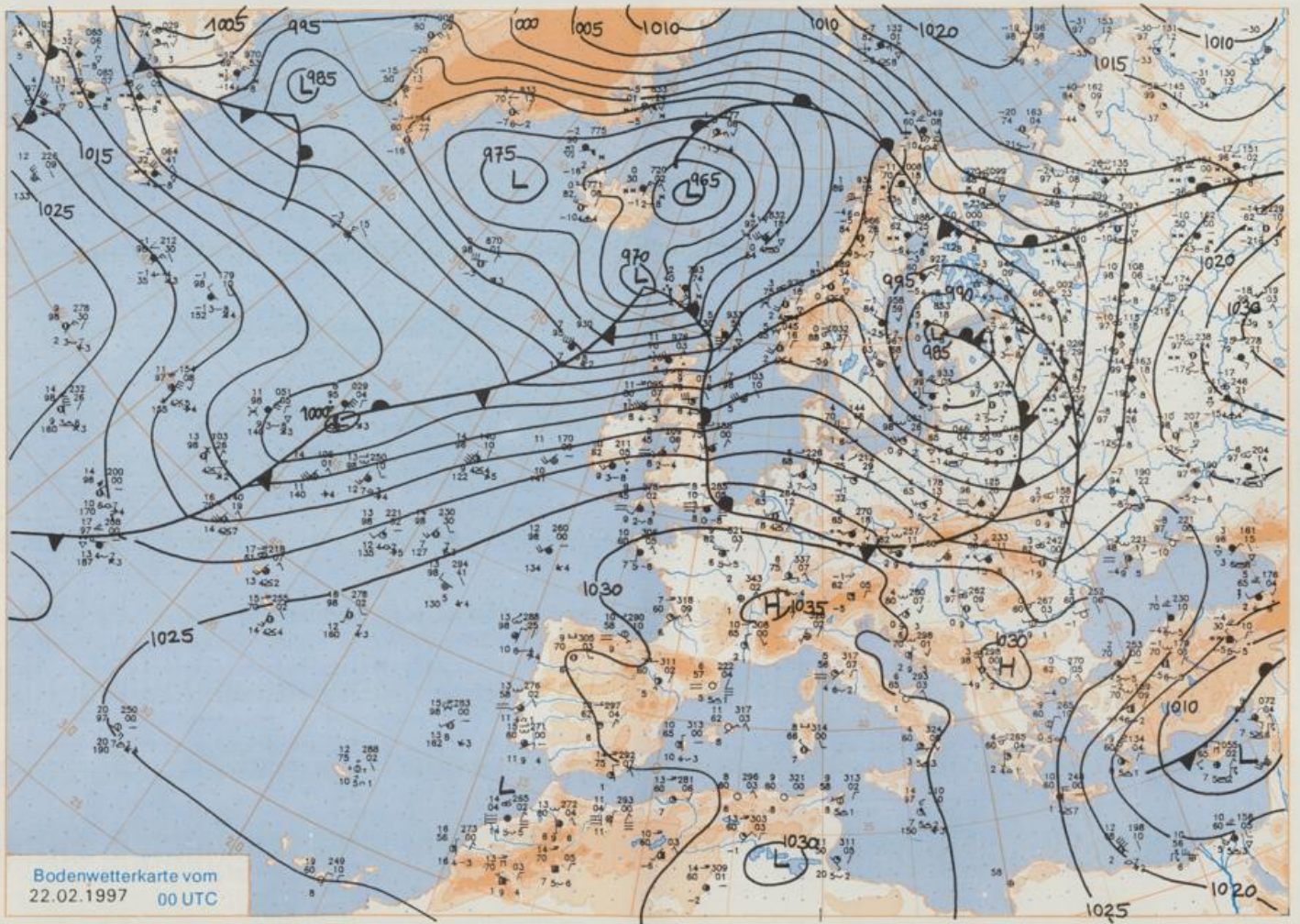
Nur im Südosten ist die Bewölkung zunächst noch aufgelockert, meist aber ist es bedeckt und im Westen setzt Regen ein, der rasch auch die anderen Teile Deutschlands erfasst. Am Alpenrand bleibt es bis zum Nachmittag noch trocken. Nach Durchzug des Regengebiets gehen bei wechselnder Bewölkung noch Regenschauer nieder; örtlich sind auch kurze Gewitter möglich. Die Frühtemperaturen liegen zwischen 1 °C im Südosten und 9 °C im Westen, die Tageshöchsttemperaturen bewegen sich zwischen 12 °C und 14 °C. Der anfangs mäßige Süd- bis Südwestwind lebt im Laufe des Tages auf, erreicht im Norden und in den Höhenlagen zeitweise wieder Sturmstärke und dreht auf West.

Weitere Aussichten für Dienstag, den 25.2.1997

Erneut verbreitet Regen, bei starkem bis stürmischem Wind aus westlichen Richtungen jedoch weiterhin mild mit Höchstwerten um 10 °C.



Stereographische Projektion 1 : 30 000 000 60°N



Bodenwetterkarte vom
22.02.1997 00 UTC

Stereographische Projektion 1 : 30 000 000 60°N

Wettermeldungen von Samstag, dem 22. Februar 1997 06 UTC

Station	Bar.-höhe (m)	Luftdr. red. NN (hPa)	Wetter	Wind km/h	Temperatur (Grad C)					Sonne Vorst. Std.	RR 24h mm	Schnee höhe cm	Extremwerte der Lufttemperatur in der Dekade vom 21.02. bis 28.02.				
					Luft 2 m	Taufpunkt	Max	Mittel	Min 2 m				Nacht 5 cm	Tmax Datum	Tmin Datum		
																Deutschland	
Helgoland	8 1020,5		leicht bew.	SW	35	4,6	3,1	6,7	5,4	4,1	3	3,0	0,4	1953	11,1 24.02.1990	-10,2 22.02.1956	
List / Sylt	29 1017,9		leicht bew.	WSW	37	4,6	2,9	6,5	5,1	3,9	3	3,4	0,0	1937	10,9 24.02.1990	-13,7 21.02.1963	
Leck	17 1019,7		leicht bew.	SW	24	4,3	2,3	7,8	5,5	3,8	2	2,5	0,6	1974	12,3 21.02.1990	-17,0 23.02.1986	
Husum	37 1020,7		leicht bew.	SW	28	4,4	2,7	7,6	5,6	4,1	2	2,5	1				
Schleswig	48 1020,8		leicht bew.	SW	18	3,5	1,7	7,9	5,8	2,9	1	2,0	4	1947	14,8 28.02.1959	-18,9 25.02.1956	
Kiel	31 1020,8		leicht bew.	WSW	9	3,5	1,6	9,0	6,5	3,5	2	1,0	5	1940	16,0 28.02.1959	-18,6 25.02.1956	
Westermarckd.	9 1020,1		leicht bew.	SW	24	3,5	2,0	6,9	5,2	3,0	2	1,8	3				
Arkona	42 1019,4		leicht bew.	W	54	3,3	0,9	7,8	5,1	2,6	2	1,4	2	1951	15,6 21.02.1990	-16,6 22.02.1963	
Norderney	16 1022,3		leicht bew.	SW	22	5,1	3,5	8,7	6,5	5,0	4	1,9	0,5	1947	14,2 25.02.1961	-12,2 22.02.1956	
Bremerhaven	11 1023,1		leicht bew.	SW	18	4,4	2,8	10,0	7,8	4,1	3	1,0	0,3	1949	15,1 25.02.1961	-18,6 25.02.1956	
Cuxhaven	12 1021,8		leicht bew.	WSW	22	5,6	3,9	9,1	6,9	4,9	2	1,8	0,4	1946	16,4 28.02.1959	-18,2 24.02.1947	
Hamburg/Flugh.	15 1022,9		leicht bew.	SW	17	4,4	3,0	10,4	7,8	3,3	0	0,6	2	1891	17,2 28.02.1959	-22,4 25.02.1956	
Lübeck	15 1022,0		wolkig	SW	13	2,7	1,4	9,6	6,7	2,2	0	0,4	5	1890	17,1 24.02.1990	-22,9 28.02.1929	
Boltenhagen	17 1021,6		leicht bew.	WSW	26	3,8	1,5	9,7	6,9	3,1	2	0,8	2	1951	16,5 28.02.1959	-22,6 23.02.1956	
Schwerin	68 1022,3		leicht bew.	WSW	21	3,1	1,2	9,8	7,1	2,6	1	0,4	1	1947	16,9 28.02.1959	-22,4 25.02.1956	
Warnemünde	10 1020,9		wolkenlos	WSW	21	4,7	0,9	9,8	6,1	3,8	3	1,1	2	1951	17,0 21.02.1990	-16,3 23.02.1956	
Teterow	50 1021,8		leicht bew.	WSW	21	2,5	0,5	9,4	6,3	2,5	0	0,3	2	1947	16,6 21.02.1990	-22,5 23.02.1956	
Barth	7 1020,5		leicht bew.	W	33	4,2	0,9	10,2	6,0	3,9	3	1,5	3	1967	17,6 21.02.1990	-17,1 21.02.1978	
Greifswald	6 1020,7		wolkenlos	WSW	17	2,7	0,0	10,1	6,7	2,5	0	0,7	2	1951	17,7 21.02.1990	-27,2 23.02.1956	
Ueckeründe	7 1022,1		leicht bew.	WSW	21	2,2	-0,3	9,8	6,9	2,2	1	0,4	2	1951	17,6 21.02.1990	-25,8 23.02.1956	
Emden	12 1023,3		leicht bew.	SW	26	4,7	3,9	10,2	7,7	4,7	4	1,1	0,7	1947	15,2 25.02.1961	-20,0 25.02.1963	
Oldenburg	20 1023,5		leicht bew.	SW	15	5,3	4,9	10,5	7,7	4,8	3	0,4	0,8				
Bremen/Flugh.	5 1024,1		leicht bew.	SW	17	5,3	3,9	10,3	7,2	3,7	2	0,7	4	1890	18,5 26.02.1900	-20,5 23.02.1966	
Soltau	78 1024,6		wolkig	WSW	17	5,9	4,6	9,5	6,6	3,9	1	0,2	4	1948	17,3 24.02.1990	-23,8 24.02.1956	
Boizenburg	46 1023,2		leicht bew.	WSW	21	4,3	2,7	10,2	7,5	2,7	1	0,4		1951	17,1 24.02.1990	-23,5 25.02.1956	
Lüchow	18 1023,9		leicht bew.	WSW	13	5,7	4,2	10,7	8,0	2,9	1	0,2	1	1955	16,7 24.02.1990	-27,0 22.02.1986	
Seehausen/Altm.	23 1024,4		stark bew.	WSW	17	5,7	3,0	10,7	7,8	3,7	2	0,2	0,7				
Marnitz	85 1023,2		leicht bew.	WSW	21	2,8	0,8	9,9	6,8	2,1	0	0,2	4	1951	16,9 21.02.1990	-23,4 24.02.1956	
Neuruppin	39 1023,8		stark bew.	SW	9	2,5	1,3	10,3	6,9	2,3	-0	0,1	0,5	1958	17,7 21.02.1990	-23,8 27.02.1986	
Neubrandenburg	80 1022,6		leicht bew.	WSW	24	2,4	0,5	9,4	6,0	2,3	1	0,0		1951	17,8 21.02.1990	-25,1 24.02.1956	
Angermünde	55 1023,7		wolkenlos	S	18	2,9	1,3	10,1	6,0	2,2	0	0,0		1951	17,3 28.02.1959	-18,7 23.02.1956	
Lingen	26 1025,0		wolkig	S	17	7,3	6,1	10,7	8,3	6,2	5	0,2	13	1951	17,3 28.02.1959	-18,7 23.02.1956	
Münst.-Osn./Flugh.	53 1026,5		stark bew.	WSW	24	8,1	5,0	10,4	8,3	6,7	5	0,0	4	1952	17,3 28.02.1959	-18,3 22.02.1986	
Osnebrück	97 1026,3		stark bew.	WSW	18	7,7	6,1	10,4	8,1	6,9	5	0,0	6	1952	17,0 24.02.1990	-21,9 23.02.1956	
Diepholz	43 1025,5		wolkig	WSW	24	7,0	5,6	10,2	7,9	6,1	5	0,0	3	1952	19,0 24.02.1990	-18,8 24.02.1956	
Bad Salzungen	139 1026,3		stark bew.	SW	15	7,4	5,8	9,5	7,5	5,4	3	0,0	7	1936	18,3 21.02.1990	-22,3 23.02.1986	
Hannover/Flugh.	59 1024,8		leicht bew.	WSW	15	7,0	4,8	10,4	8,2	6,2	4	0,0	1	1891	18,4 25.02.1900	-23,8 24.02.1956	
Braunschweig	88 1025,6		leicht bew.	WSW	18	7,1	5,0	10,5	8,6	6,0	4	0,0	2	1947	18,0 24.02.1990	-28,9 24.02.1956	
Gardelegen	48 1024,6		stark bew.	SW	11	5,3	3,5	9,9	7,6	3,4	1	0,0	4	1947	19,9 24.02.1990	-25,4 24.02.1956	
Magdeburg	85 1025,5		wolkig	WSW	21	3,2	1,7	9,2	6,8	2,2	-1	0,0	3	1947	18,6 21.02.1990	-19,0 24.02.1956	
Potsdam	100 1025,3		wolkig	WSW	21	3,2	1,7	9,2	6,8	2,2	-1	0,0	3	1947	18,6 21.02.1990	-19,0 24.02.1956	
Berlin-Temp.	49 1024,9		wolkig	SW	13	4,0	1,0	10,0	7,5	4,0	2	0,0	2	1876	18,7 21.02.1990	-18,8 24.02.1956	
Lindenberg	104 1025,2		wolkenlos	WSW	18	3,7	2,1	8,7	6,8	2,9	1	0,0	7	1947	17,8 21.02.1990	-18,9 24.02.1956	
Manschnow	16 1023,5		wolkenlos	WSW	21	1,7	0,0	8,8	7,2	1,3	-1	0,0	0,4				
Düsseld./Flugh.	41 1028,8		leicht bew.	SW	15	6,0	4,7	10,7	9,5	5,8	4	0,0	2	1970	19,1 24.02.1990	-15,1 22.02.1986	
Bocholt	24 1027,0		stark bew.	SW	21	7,9	6,3	10,3	9,4	7,8	7	0,0	4	1947	18,3 25.02.1964	-17,8 23.02.1956	
Essen	161 1029,0		stark bew.	SW	18	7,5	6,0	9,8	8,7	7,5	7	0,0	4	1935	19,4 29.02.1960	-15,3 23.02.1956	
Luedenscheid	392 1028,3		stark bew.	W	21	6,2	5,0	7,5	5,9	6,2	6	0,0	5				
Kahler Asten	859		in Wolken	WSW	35	2,7	2,7	3,9	3,0	2,7	2	0,0	16	19	1955	14,2 24.02.1990	-17,4 23.02.1956
Bad Lippspringe	158 1027,4		stark bew.	SW	15	7,5	6,1	9,5	8,1	6,8	5	0,0	8	1951	18,6 24.02.1990	-18,6 21.02.1956	
Kassel	233 1027,7		stark bew.	SSW	8	6,4	5,8	9,5	7,8	5,9	5	0,0	4	1951	17,0 25.02.1961	-19,9 24.02.1986	
Göttingen	171 1027,5		stark bew.	WSW	13	7,6	5,2	9,8	7,8	6,5	5	0,0	2	1947	18,0 24.02.1990	-26,1 25.02.1956	
Leinefelde	356 1027,5		stark bew.	WSW	13	6,5	4,8	7,8	6,6	5,8	4	0,0	4	1957	16,7 24.02.1990	-20,8 24.02.1986	
Braunlage	610 1026,2		bedeckt	WSW	15	4,0	3,2	5,6	3,8	2,8	2	0,0	19	12	1936	15,1 27.02.1953	-19,9 23.02.1986
Brocken	1153		in Wolken	W	80	0,4	0,4	1,7	-0,1	-0,6	-2	0,0	19	90	1951	11,8 29.02.1960	-18,2 23.02.1986
Artern	166 1027,3		stark bew.	WSW	13	7,1	5,7	9,6	7,8	6,8	5	0,0	3	1954	18,1 24.02.1990	-23,6 24.02.1986	
Leipzig/Flugh.	149 1027,0		stark bew.	SW	17	6,7	4,5	9,5	8,0	5,8	4	0,0	3	1951	18,6 24.02.1990	-21,6 27.02.1986	
Wittenberg	106 1026,1		stark bew.	SW	11	5,4	2,5	8,9	7,0	4,7	3	0,0	8	1951	17,6 23.02.1990	-23,1 24.02.1956	
Oschatz	152 1027,2		stark bew.	WSW	21	6,3	4,7	9,2	7,8	6,0	5	0,1	2				
Dresden/Flugh.	232 1027,4		wolkig	W	17	5,7	4,2	8,8	7,0	5,6	4	0,1	2	1917	19,7 21.02.1990	-20,3 21.02.1929	
Doberlug-Kir.	100 1026,9		stark bew.	WSW	17	5,5	0,5	9,8	8,0	5,3	3	0,0	5	1951	19,7 21.02.1990	-25,6 24.02.1956	
Cottbus	70 1025,9		leicht bew.	WSW	11	4,3	0,9	9,7	8,0	4,3	1	0,0	4	1951	19,5 21.02.1990	-22,8 27.02.1986	
Görlitz	238 1026,3		leicht bew.	W	21	4,6	0,0	8,2	6,6	4,1	2	0,0	1	1951	19,5 25.02.1990	-24,2 26.02.1956	
Aachen	205 1029,1		leicht bew.	SSW	13	7,0	5,0	9,7	9,2	7,0	5	1,0	0,8	1891	20,5 29.02.1960	-17,5 21.02.1901	
Nuerbg.-Barw.	486 1030,0		leicht bew.	WSW	15	5,9	4,0	6,7	6,2	5,7	4	0,0	2				
Köln-Bonn/Flugh.	100 1029,5		wolkig	WSW	11	7,9	5,0	11,3	9,6	7,9	6	0,0	0,9	1958	20,7 24.02.1990	-17,3 25.02.1963	
Bendorf	129 1029,9		stark bew.	W	8	8,4	7,7	9,9	8,8	7,9	7	0,0	0,9	1951	19,1 24.02.1990	-16,5 21.02.1956	
Bad Marienberg	555 1029,5		stark bew.	W	5	5,3	4,5	6,5	5,5	5,3	5	0,0	7	1963	15,8 24.02.1990		